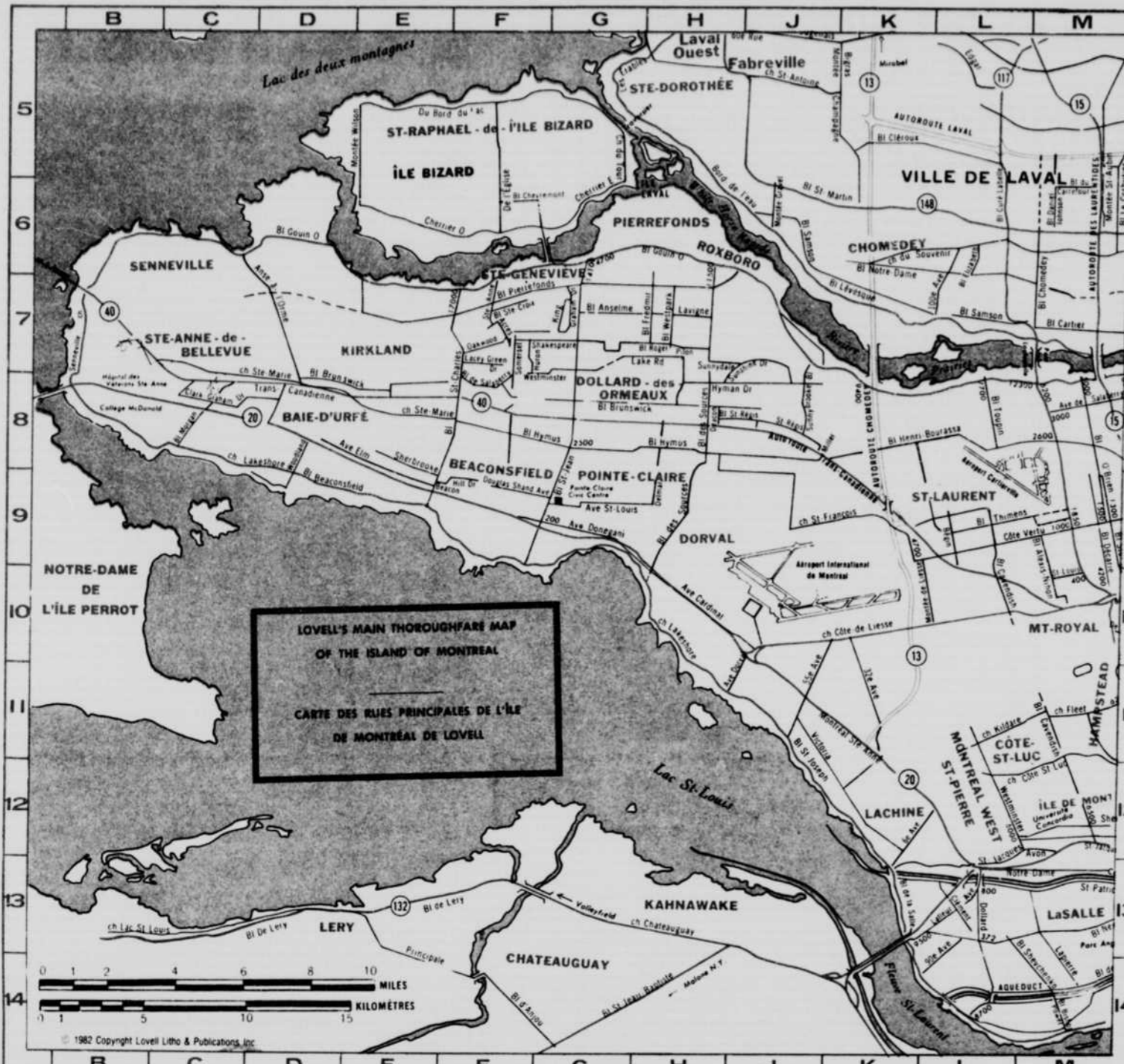


MAIN THOROUGHFARE MAP

CARTE DES RUES PRINCIPALES



INDEX

| | | | | | | | | | |
|--------------------------------|-------------------------------|---------------------------------|-------------------------------|------|------------------------------------|--------------------------------|------------------------------------|----------------------------------|----------|
| 6th Av (Lchn) | Bonaventure Autoroute | P 12 Elm av (Bcnfld) | E 8 Crémazie Boul O | O 8 | King ((Prfds) | F 6 Montée St-Léonard | T 8 Rockland Rd (MtRyl) | O 9 St-Rémi | O 13 |
| 32th Av (Lchn) | The Boulevard | N 11 Fleet Rd (H) | M 11 Décarie Boul | M 10 | Lacey Green Drive (K) | E 7 Montreal Ste-Anne Boul | D 8, H 10 Roger Pilon Boul (DdesO) | G 6 Senneville Rd (Senvl) | B 7 |
| 55th Av (Lchn) | Bridge | P 12 Fleury E | P 7 De l'Acadie Boul | N 8 | Lacordaire Boul | R 7 Morgan Rd (Bd'U) | B 7 Roi-René (Anj) | S 5 Shakespeare (DdesO) | F 6 |
| 59th Av (RivP) | K 12 Broadway av (PaT) | V 7 Fleury O | O 8 De la Montagne | P 12 | Lafleur av (LaS) | L 14 Mont-Royal av E | P 11 Rosemont Boul | P 10 Sherbrooke (Bcnfld) | F 8 |
| 90th Av (LaS) | J 11 Broadway Nord (MtIE) | V 7 Fredmir Boul (DdesO) | O 7 De La Savanne | W 7 | Laird Boul (MtRyl) | N 9 Mont-Royal av O | P 11 Ste-Anne (StEA) | B 7 Sherbrooke E | O 11 |
| Acres (DdesO) | J 11 Brunswick Boul (DdesO) | H 7 Gouin Boul E | N 7 De La Vérendrye Boul | N 13 | Lake Rd (DdesO) | G 7 Newman Boul (LaS) | M 13 St-Antoine | P 12 Sherbrooke O | P 12 |
| Anse à l'Orme(K) | U 5 Camilien Houde Drive | K 12 Graham Boul (MtRyl) | N 9 De l'Église | O 13 | Lakeshore Rd | C 8 Notre-Dame E | Q 12 Ste-Catherine E | Q 11 Shevchenko Boul (LaS) | L 13 |
| Anselme Lavigne Boul (DdesO) | L 13 Canal Rd (StP) | O 10 Graham Drive (Prfds) | F 6 De Lorimier av | O 9 | Langelier Boul | S 8 Notre-Dame O | Q 12 Ste-Catherine O | P 12 Somers (DdesO) | F 7 |
| Alexis Nihon Boul (StLnt) | C 6 Cardinal av (Drvl) | H 9 Guy | P 12 Delmar (PtClr) | G 8 | Lapierre (LaS) | L 13 Oakwood (Prfds) | F 6 St-Charles Boul | E 7 Sunnyside Rd (DdesO) | H 7 |
| Atwater av | H 6 Cavendish Boul | M 12 Henri-Bourassa Boul E | O 7 De Maisonneuve Boul E | Q 11 | La Salle Boul | N 14 O'Brien Boul | M 8 Ste-Croix Boul (Prfds) | F 6 Sunshine Drive (DdesO) | H 7 |
| Armand-Bombardier (RivP) | L 10 Centrale (LaS) | M 14 Honore-Beaugrand | O 7 De Maisonneuve Boul O | P 12 | Laurendeau | N 13 Ontario E | Q 11 Ste-Croix Boul (StLnt) | M 9 Thimens Boul (StLnt) | L 9 |
| Autoroute des Laurentides M 6, | O 13 Centre | O 12 Hochelaga | R 10 De Salaberry av | N 7 | Laurentien Boul | M 8 Ontario O | Q 11 St-Denis | Q 11 Toupin Boul | L 7 |
| Avon Rd (MtIW) | S 6 Champlain Boul | M 14 Honoré-Beaugrand | S 9 Des Grandes-Prairies Boul | Q 7 | Laurier av E | P 10 Papineau av | Q 10 St-François Ch (StLnt) | J 8 Trans-Canadienne Route | D 7, K 9 |
| Azilda av (Anj) | M 9 Charlevoix | O 13 Huron (DdesO) | F 7 (StLntnd) | | Laurier O | P 10 Parc av | O 11 St-Hubert | Q 11 University | P 11 |
| Beacon Hill Drive (Bcnfld) | L 12 Christophe Colomb av | P 9 Hyman Drive (DdesO) | H 7 Des Ormeaux | U 9 | Léger Boul (MtIN) | Q 6 Peel | P 12 St-Jacques (StP) | L 12 Upper Lachine Rd | N 12 |
| Beaconsfield Boul (Bcnfld) | T 8 Church av (Ver) | O 13 Hymus Boul (PtClr) | F 8 Des Pins E | P 11 | Les Galeries d'Anjou Boul(Anj) | S 8 Perras Boul | L 4 St-Jacques | P 12 Van Horne av | P 10 |
| Beaubien E | E 8 Clark Graham Drive (Bd'U) | B 7 Iberville | O 10 Des Pins O | P 11 | Lucerne Rd (MtRyl) | N 10 Pie IX Boul | Q 8 St-Jean-Baptiste Boul | V 7 Viau | S 10 |
| Beaugrand | C 8 Clément (LaS) | L 13 Ile des Soeurs Boul (Nun's | P 14 Dickson av | S 9 | McGill | Q 12 Pierrefernds Boul (DdesO) | F 6 St-Joseph Boul (Lchn) | J 12 Victoria (Lchn) | J 12 |
| Bégin (StLnt) | P 10 Common | G 12 Island (Ver) | O 7 Dollard (LaS) | L 14 | Maisonneuve Boul E | P 11 Pierrefernds Boul (DdesO) | U 9 St-Joseph Boul E | Q 10 Victoria av | N 12 |
| Bélanger E | T 9 Côte-de-Liesse Rd | L 10 Industriel Boul MtIN) | P 9 Donegani av (PtClr) | G 9 | Maisonneuve Boul O | P 12 Pitfield Boul (StLnt) | K 8 St-Joseph Boul O | P 10 Wellington | O 13 |
| Bernard av O | P 9 Côte Ste-Catherine Ch | N 10 Jarry O | O 9 Dorval av (Drvl) | H 10 | Maurice Duplessis Boul | R 6 Queen Mary Ch | N 11 St-Laurent Boul | P 10 Westminster av | L 12 |
| Bishop Power Boul (LaS) | P 10 Côte St-Luc Ch | M 11 Jean-Talon E | P 9 Douglas Shand av | F 8 | Métropolitain Boul | Q 8 Rachel E | P 11 St-Louis av (PtClr) | F 8 Westpark Boul (DdesO) | H 6 |
| Bléury | M 14 Côte St-Paul Ch | N 13 Jean-Talon O | M 10 Edouard-Montpetit Boul | O 11 | Métropolitain Boul(Lakeshore) | H 10 Rachel O | P 11 St-Louis (StLnt) | M 9 Wilfrid Pelletier Boul (Anj) | T 8 |
| Bois-Franc Ch (StLnt) | P 12 Côte Vertu (StLnt) | L 9 Jolicoeur | N 13 Kildare Rd (CSILuc) | L 11 | Mill | P 12 Ray Lawson (Anj) | T 7 Ste-Marie Rd (K) | D 7 Windsor | P 12 |
| | M 8 Crémazie Boul E | P 8 Jules Poitras Boul | | | Mont-Royal Boul (O) | O 11 René-Lévesque Boul E | Q 11 St-Michel Boul | Q 8 Woodland av (Bcnfld) | N 13 |
| | | | | | Montée-de-Liesse (StLnt) | K 8 René-Lévesque Boul O | P 12 St-Patrick | O 13 | |
| | | | | | Montée Rivière-des-Prairies (RivP) | U 6 Rockland av (O) | O 10 St-Pierre | P 12 | |

POSTAL CODE POSTAL

Comment utiliser le CODE postal

1. Le numéro de CODE doit toujours figurer en dernière place dans l'adresse.
2. Ecrivez toujours le numéro de CODE en majuscules.
3. Ne mettez ni point, ni aucun autre signe de ponctuation dans le numéro de CODE.
4. Laissez un espace équivalent à un caractère entre les deux parties du numéro de CODE.
5. Ne soulignez jamais le numéro de CODE. Ne rattachez pas de quelque façon que ce soit les caractères du numéro de CODE.
6. Si possible, inscrivez le numéro de CODE sur une ligne distincte au bas de l'adresse.

Pour renseignements additionnels, composez 283-2564.

How to use the Postal CODE

1. Always show the CODE as the last item of the address.
2. Always print the CODE in block capitals.
3. Do not use periods or other punctuation marks anywhere in the CODE.
4. Leave a clear space, equivalent to one character, between the two parts of the CODE.
5. Never underline the CODE. Do not join the characters of the CODE in any way.
6. Whenever possible, place the CODE on a line by itself at the end of the address.

For additional information, call 283-2564.

Comment utiliser cet annuaire

1. Les CODES postaux sont indiqués pour chaque rue après la description de la rue. Dans le cas des municipalités qui ont le service par facteurs, les numéros civiques des maisons sont répartis en chiffres impairs, puis pairs. Le CODE postal correspondant apparaît sur la même ligne. Quant aux municipalités qui n'ont pas le service par facteurs, le CODE postal est indiqué à l'endroit habituel mais sans numéro civique.
2. Lorsqu'un astérisque précède un numéro, ou un groupe de numéros, dans la deuxième colonne, ce numéro désigne une suite ou une pièce à l'adresse apparaissant. Cette suite ou pièce possède son propre CODE postal, lequel est indiqué sur la même ligne, dans la dernière colonne.
3. Parfois, les numéros de rue ("182", "192", ou "214" par exemple) font partie d'un ensemble de numéros ("182-214") ayant un CODE particulier. Ces numéros (ou numéro, dans certains cas) sont ensuite déplacés vers la gauche et répétés sur les lignes suivantes avec un CODE postal différent. Cela se produit quand une organisation importante, une conciergerie ou un immeuble à bureaux, chacun avec son propre CODE, se situent à ces adresses.

How to use this directory

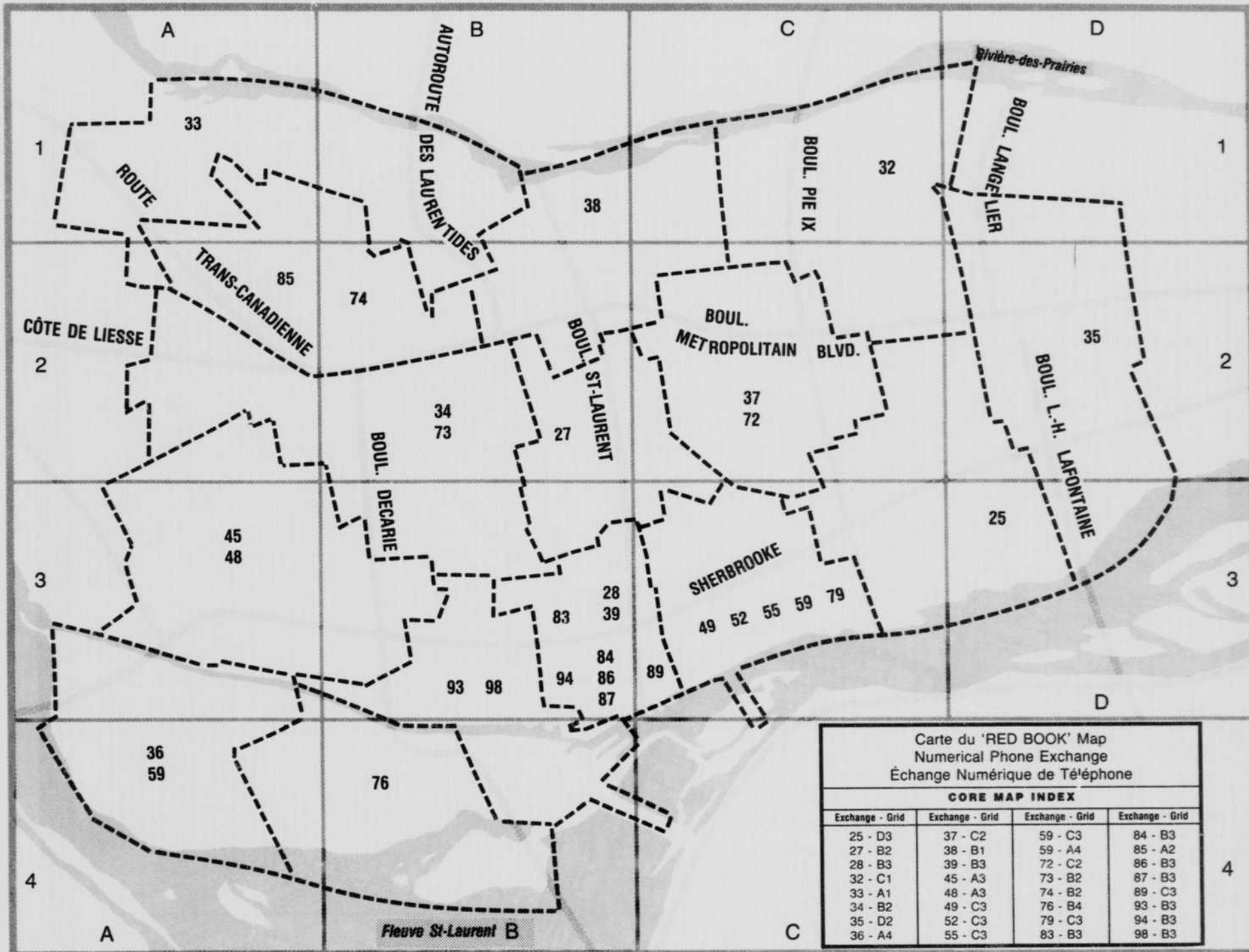
1. The postal CODES are listed for each street following the street description. For municipalities served by letter carriers the civic house numbers are broken down into odd then even numbers. The corresponding postal CODE appears on the same line. For municipalities not having letter carrier service the postal CODE is listed in the usual position but civic house numbers are not shown.
2. When an asterisk precedes a number, or group of numbers, in the second column, this number specifies a suite or room number at the address listed. This suite or room has a separate postal CODE, listed on the same line in the last column.
3. Occasionally, street numbers (in this example "182", "192" and "214") are part of a group of numbers ("182-214") which has a particular CODE. These numbers (or number, in some cases) are then moved to the left and repeated on the following lines, with different postal CODES. This indicates that at these addresses are located a large business firm or organization, or an apartment or office building, with their own CODES.

ILLUSTRATION

| | | | |
|--|------|------|---------|
| ADAM CR | | | |
| VERDUN | | | |
| DE RIVERVIEW AVE NORD À 450 ST-ÉDOUARD | | | |
| > 2E OF 1500 CHURCH AVE | | | |
| IMPAIR | 2331 | 2355 | K4H 6S9 |
| | 2365 | — | K4H 6T1 |
| | 2365 | *389 | K4H 6T2 |
| PAIR | 2328 | 2340 | K4H 6T3 |

| | | | |
|------------------------------------|-----|-----|---------|
| PRINCIPALE AV | | | |
| LAVAL, CHOMEDEY | | | |
| DE 1218 GOSSELIN EST À 1206 1E AVE | | | |
| IMPAIR | 211 | 219 | K4E 5N6 |
| | 225 | 253 | K4E 5N7 |
| PAIR | 140 | 164 | K4H 6S5 |
| | 182 | 214 | K4H 6S6 |
| | 182 | — | K4H 6S7 |
| | 192 | — | K4H 6S8 |
| | 214 | — | K4H 6S9 |





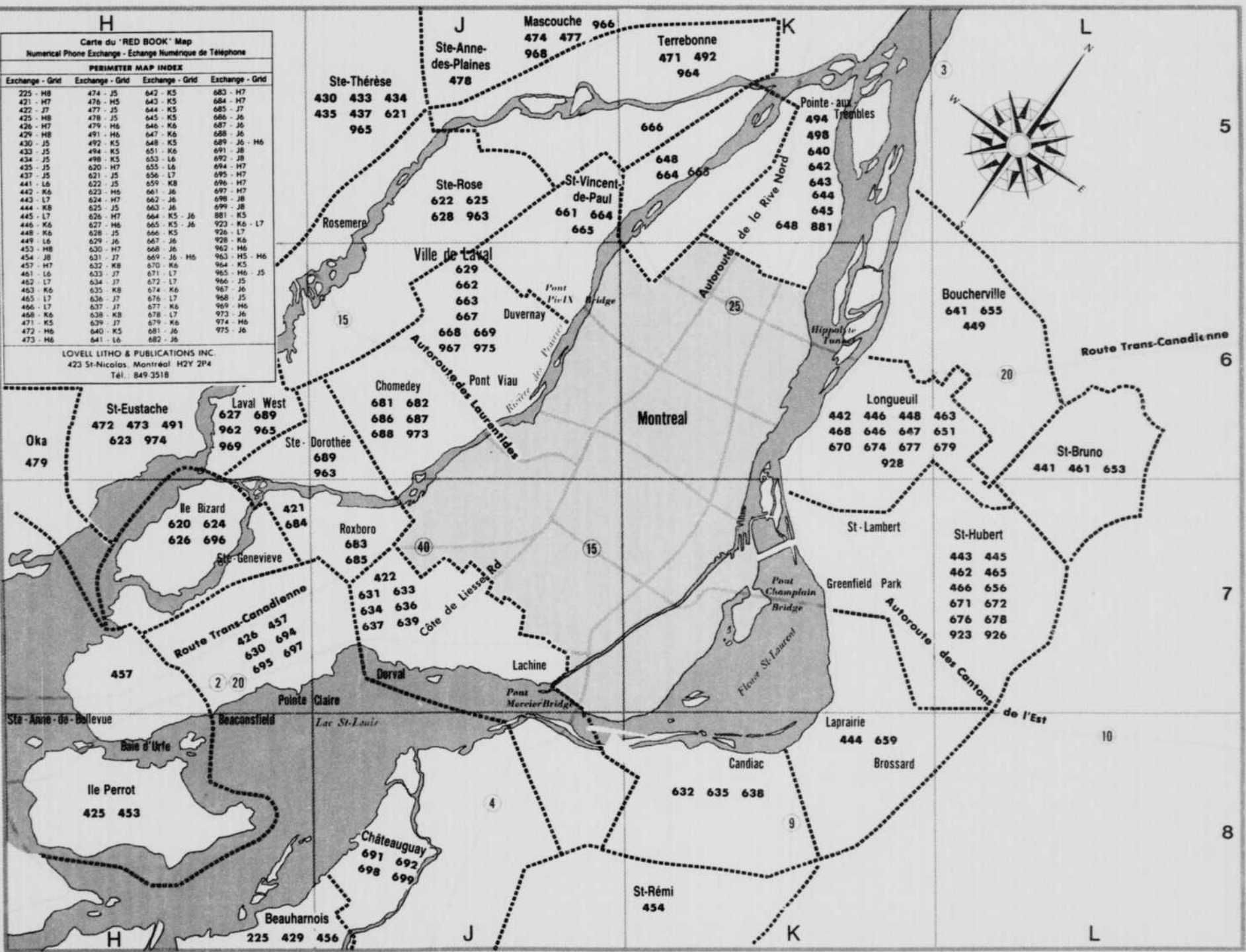
H

Carte du 'RED BOOK' Map
Numerical Phone Exchange - Echange Numérique de Téléphone

PERIMETER MAP INDEX

| Exchange - Grid | Exchange - Grid | Exchange - Grid | Exchange - Grid |
|-----------------|-----------------|-----------------|-----------------|
| 225 H8 | 474 J5 | 642 K5 | 683 H7 |
| 421 H7 | 476 H5 | 643 K5 | 684 H7 |
| 422 J7 | 477 J5 | 644 K5 | 685 J7 |
| 425 H8 | 478 J5 | 645 K5 | 686 J6 |
| 426 H7 | 479 H6 | 646 K6 | 687 J6 |
| 429 H8 | 481 H6 | 647 K6 | 688 J6 |
| 430 J5 | 492 K5 | 648 K5 | 689 J6 - H6 |
| 433 J5 | 494 K5 | 651 K6 | 691 J8 |
| 434 J5 | 498 K5 | 653 L6 | 692 J8 |
| 435 J5 | 520 H7 | 655 L6 | 694 H7 |
| 437 J5 | 521 J5 | 656 L7 | 695 H7 |
| 441 L6 | 622 J5 | 659 K8 | 696 H7 |
| 442 K6 | 623 H6 | 661 J6 | 697 H7 |
| 443 L7 | 624 H7 | 662 J6 | 698 J8 |
| 444 K8 | 625 J5 | 663 J6 | 699 J8 |
| 445 L7 | 626 H7 | 664 K5 - J6 | 881 K5 |
| 446 K6 | 627 H6 | 665 K5 - J6 | 923 K6 - L7 |
| 448 K6 | 628 J5 | 666 K5 | 926 L7 |
| 449 L6 | 629 J6 | 667 J6 | 928 K6 |
| 453 H8 | 630 H7 | 668 J6 | 962 H6 |
| 454 J8 | 631 J7 | 669 J6 - H6 | 963 H5 - H6 |
| 457 H7 | 632 K8 | 670 K6 | 964 K5 |
| 461 L6 | 633 J7 | 671 L7 | 965 H6 - J5 |
| 462 L7 | 634 J7 | 672 L7 | 966 J5 |
| 463 K6 | 635 K8 | 674 K6 | 967 J6 |
| 465 L7 | 636 J7 | 676 L7 | 968 J5 |
| 466 L7 | 637 J7 | 677 K6 | 969 H6 |
| 468 K6 | 638 K8 | 678 L7 | 973 J6 |
| 471 K5 | 639 J7 | 679 K6 | 974 H6 |
| 472 H6 | 640 K5 | 681 J6 | 975 J6 |
| 473 H6 | 641 L6 | 682 J6 | |

LOVELL LITHO & PUBLICATIONS INC.
 423 St-Nicolas, Montréal H2Y 2P4
 Tél. 849-3518



Ste-Thérèse
 430 433 434
 435 437 621
 965

Mascouche 966
 474 477
 968

Terrebonne
 471 492
 964

Ste-Rose
 622 625
 628 963

St-Vincent-de-Paul
 661 664
 665

Pointe-aux-Trembles
 494
 498
 640
 642
 643
 644
 645
 648 881

Ville de Laval
 629
 662
 663
 667
 668 669
 967 975

Boucherville
 641 653
 449

Chomedey
 681 682
 686 687
 688 973

Longueuil
 442 446 448 463
 468 646 647 651
 670 674 677 679
 928

St-Eustache
 472 473 491
 623 974

Laval West
 627 689
 962 965
 969

St-Bruno
 441 461 653

Ile Bizard
 620 624
 626 696

Roxboro
 683
 685

St-Hubert
 443 445
 462 465
 466 656
 671 672
 676 678
 923 926

Ste-Genevieve
 421
 684

St-Dorothée
 689
 963

Route Trans-Canadienne
 426 457
 630 694
 695 697

Côte de Liesse Rd
 422
 631 633
 634 636
 637 639

Greenfield Park
 444 659

Ste-Anne-de-Bellevue
 425 453

Beaconsfield
 225 429 456

Dorval
 632 635 638

Laprairie
 444 659

Ile Perrot

Châteauguay
 691 692
 698 699

St-Rémi
 454