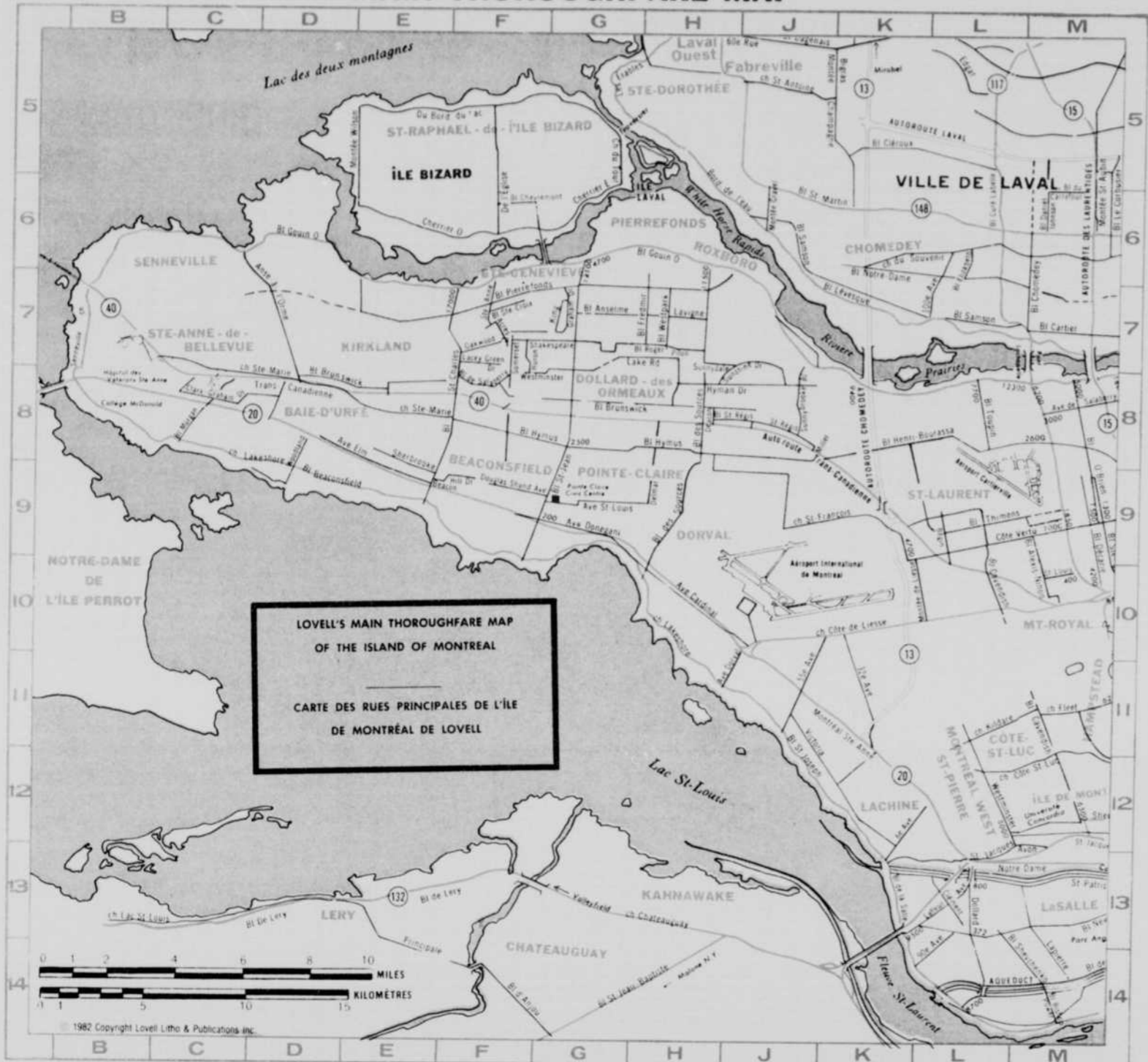


# MAIN THOROUGHFARE MAP



# CARTE DES RUES PRINCIPALES



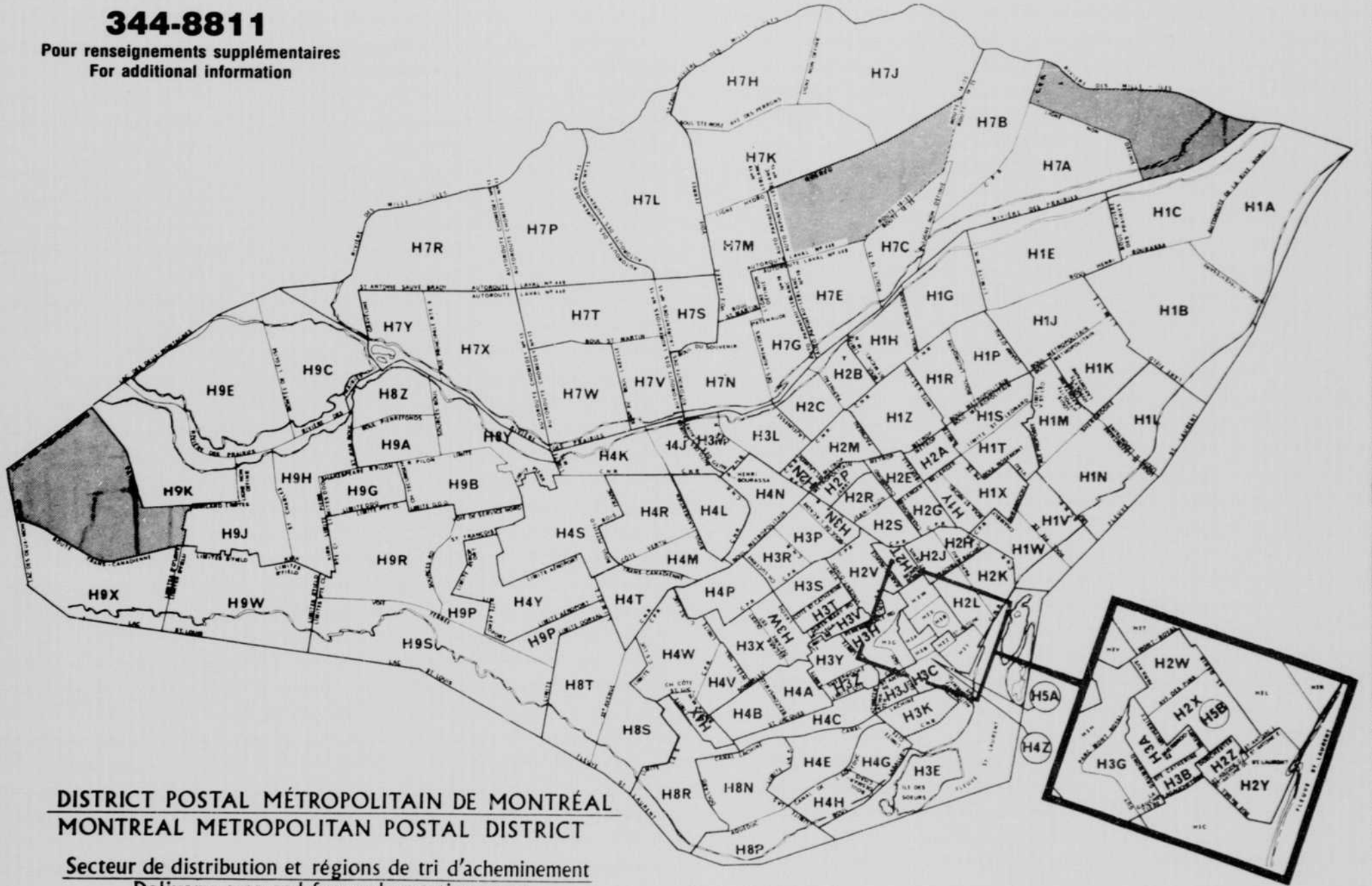
## INDEX

6th Av (Lchn)	K 12	Bonaventure Autoroute	P 12	Elm av (Bcnfid)	E 8	Crémazie Boul O	O 8
32th Av (Lchn)	J 11	The Boulevard	N 11	Fleet Rd (H)	M 11	Décarie Boul	M 10
55th Av (Lchn)	J 11	Bridge	P 12	Fleury E	P 7	De l'Acadie Boul	N 8
59th Av (RivP)	J 11	Broadway Nord (MtIE)	V 7	Fleury O	O 8	De la Montagne	P 12
90th Av (LaS)	U 5	Broadway Nord (MtIE)	V 7	Fredmir Boul (DdesO)	G 7	De La Rousselière (PaT)	W 7
Acres (DdesO)	L 13	Brunswick Boul (DdesO)	H 7	Gouin Boul E	O 7	De La Savanne	V 14
Anse à l'Orme(K)	F 7	Camilien Houde Drtve	P 11	Gouin Boul O	N 7	De La Vérendrye Boul	N 13
Anselme Lavigne Boul (DdesO)	C 6	Canal Rd (StP)	K 12	Graham Boul (MtRyl)	N 9	De l'Église	O 13
Alexis Nihon Boul (StLnt)	H 6	Canora Rd (MtRyl)	O 10	Graham Drive (Prfds)	F 6	De Lorimier av	Q 9
Atwater av	L 10	Cardinal av (Drvl)	H 9	Guy	P 12	Delmar (PtClr)	G 8
Armand-Bombardier (RivP)	O 13	Cavendish Boul	M 12	Henri-Bourassa Boul E	O 7	De Maisonneuve Boul E	Q 11
Autoroute des Laurentides M 6, M 9	M 14	Centrale (LaS)	M 14	Henri-Bourassa Boul O	O 7	De Maisonneuve Boul O	P 12
Avon Rd (MtIW)	O 12	Centre	O 12	Hochelaga	R 10	De Salaberry av	N 7
Azilda av (Anj)	S 5	Champlain Boul	M 14	Honoré-Beaugrand	S 9	Des Grandes-Prairies Boul	Q 7
Beacon Hill Drive (Bcnfid)	L 12	Charlevoix	O 13	Huron (DdesO)	F 7	(StLnrd)	
Beaconsfield Boul (Bcnfid)	T 8	Christophe Colomb av	P 9	Hyman Drive (DdesO)	H 7	Des Ormeaux	U 9
Beaubien E	E 8	Church av (Ver)	O 13	Hymus Boul (PtClr)	F 8	Des Pins E	P 11
Beaugrand	C 8	Clark Graham Drive (Bd'U)	B 7	Iberville	O 10	Des Pins O	P 11
Bégin (StLnt)	P 10	Clément (LaS)	L 13	Ile des Soeurs Boul (Nun's Island (Ver)	P 14	Des Sources Boul (DdesO)	H 8
Bélanger E	T 9	Common	G 12	Industrial Boul (MtIN)	O 7	Dickson av	S 9
Bernard av O	K 9	Côte-de-Liesse Rd	L 10	Jarry E	P 9	Dollard (LaS)	L 14
Bishop Power Boul (LaS)	P 10	Côte-des-Neiges Ch	N 10	Jarry O	O 9	Donagani av (PtClr)	G 9
Bleury	M 14	Côte St-Catherine Ch	N 10	Jean-Talcn E	P 9	Dorval av (Drvl)	H 10
Bois-Franc Ch (StLnt)	P 12	Côte St-Luc Ch	M 11	Jean-Talcn O	F 8	Douglas Shand av	F 8
	M 8	Côte Ve-tu (StLnt)	N 13	Jolicœur	M 10	Edouard-Montpetit Boul	O 11
		Crémazie Boul E	P 8	Jules Poitras Boul	N 8	Kildare Rd (CStLuc)	L 11

King ((Prfds)	F 6	Montée St-Léonard	T 8	Rockland Rd (MtRyl)	O 9	St-Rémi	O 13
Lacey Green Drive (K)	E 7	Montreal Ste-Anne Boul	D 8, H 10	Roger Pilon Boul (DdesO)	G 6	Senneville Rd (Senvl)	B 7
Lacordaire Boul	R 7	Morgan Rd (Bd'U)	B 7	Roi-René (Anj)	S 5	Shakespeare (DdesO)	F 6
Lafleur av (LaS)	L 14	Mont-Royal av E	P 11	Rosemont Boul	P 10	Sherbrooke (Bcnfid)	F 8
Laird Boul (MtRyl)	N 9	Mont-Royal av O	P 11	Ste-Anne (SteA)	B 7	Sherbrooke E	O 11
Lake Rd (DdesO)	G 7	Newman Boul (LaS)	M 13	St-Antoine	P 12	Sherbrooke O	P 12
Lakeshore Rd	C 8	Notre-Dame E	Q 12	Ste-Catherine E	Q 11	Shevchenko Boul (LaS)	L 13
Langelier Boul	S 8	Notre-Dame O	Q 12	Ste-Catherine O	P 12	Somerset (DdesO)	F 7
Lapierre (LaS)	L 13	Oakwood (Prfds)	F 6	St-Charles Boul	E 7	Sunnydale Rd (DdesO)	H 7
La Salle Boul	K 14, N 14	O'Brien Boul	M 8	Ste-Croix Boul (Prfds)	F 6	Sunshine Drive (DdesO)	H 7
Laurendeau	N 13	Ontario E	Q 11	Ste-Croix Boul (StLnt)	M 9	Thimens Boul (StLnt)	L 9
Laurentien Boul	M 8	Ontario O	Q 11	Toupin Boul	Q 11	Toupin Boul	L 7
Laurier av E	P 10	Papineau av	Q 10	Trans-Canadienne Route	D 7, K 9	Trans-Canadienne Route	D 7, K 9
Laurier O	P 10	Parc av	O 11	University	Q 11	University	P 11
Léger Boul (MtIN)	Q 6	Peel	P 12	Upper Lachine Rd	L 12	Upper Lachine Rd	N 12
Les Galeries d'Anjou Boul (Anj)	S 8	Perras Boul	L 4	Van Horne av	P 12	Van Horne av	P 10
Lucerne Rd (MtRyl)	N 10	Pie IX Boul	Q 8	Via	V 7	Via	S 10
McGill	P 12	Pierrefonds Boul (DdesO)	F 6	Victoria (Lchn)	J 12	Victoria (Lchn)	J 12
Maisonneuve Boul E	Q 11	Pierre Tétraul	U 9	Victoria av	Q 10	Victoria av	N 12
Maisonneuve Boul O	P 12	Pitfield Boul (StLnt)	K 8	Wellington	P 10	Wellington	O 13
Maurice Duplessis Boul	R 6	Queen Mary Ch	N 11	Westminster av	P 10	Westminster av	L 12
Métropolitain Boul	Q 8	Rachel E	P 11	Westpark Boul (DdesO)	F 8	Westpark Boul (DdesO)	H 6
Métropolitain Boul (Lakeshore)	H 10	Rachel O	P 11	Wilfrid Pelletier Boul (Anj)	M 9	Wilfrid Pelletier Boul (Anj)	T 8
Mill	P 12	Ray Lawson (Anj)	T 7	Woodland av (Bcnfid)	D 7	Woodland av (Bcnfid)	P 12
Mont-Royal Boul (O)	O 11	René-Lévesque Boul E	Q 11		Q 8		N 13
Montée-de-Liesse (StLnt)	K 8	René-Lévesque Boul O	P 12		O 13		
Montée Rivière-des-Prairies (RivP)	U 6	Rockland av (O)	O 10		P 12		


**344-8811**

Pour renseignements supplémentaires  
For additional information



**DISTRICT POSTAL MÉTROPOLITAIN DE MONTRÉAL**  
**MONTREAL METROPOLITAN POSTAL DISTRICT**

**Secteur de distribution et régions de tri d'acheminement**  
**Delivery area and forward sortation areas**



# POSTAL CODE POSTAL

## Comment utiliser le CODE postal

1. Le numéro de CODE doit toujours figurer en dernière place dans l'adresse.
2. Ecrivez toujours le numéro de CODE en majuscules.
3. Ne mettez ni point, ni aucun autre signe de ponctuation dans le numéro de CODE.
4. Laissez un espace équivalent à un caractère entre les deux parties du numéro de CODE.
5. Ne soulignez jamais le numéro de CODE. Ne rattachez pas de quelque façon que ce soit les caractères du numéro de CODE.
6. Si possible, inscrivez le numéro de CODE sur une ligne distincte au bas de l'adresse.

Pour renseignements additionnels, composez 344-8811.

## How to use the Postal CODE

1. Always show the CODE as the last item of the address.
2. Always print the CODE in block capitals.
3. Do not use periods or other punctuation marks anywhere in the CODE.
4. Leave a clear space, equivalent to one character, between the two parts of the CODE.
5. Never underline the CODE. Do not join the characters of the CODE in any way.
6. Whenever possible, place the CODE on a line by itself at the end of the address.

For additional information, call 344-8811.

## Comment utiliser cet annuaire

1. Les CODES postaux sont indiqués pour chaque rue après la description de la rue. Dans le cas des municipalités qui ont le service par facteurs, les numéros civiques des maisons sont répartis en chiffres impairs, puis pairs. Le CODE postal correspondant apparaît sur la même ligne. Quant aux municipalités qui n'ont pas le service par facteurs, le CODE postal est indiqué à l'endroit habituel mais sans numéro civique.
2. Lorsqu'un astérisque précède un numéro, ou un groupe de numéros, dans la deuxième colonne, ce numéro désigne une suite ou une pièce à l'adresse apparaissant. Cette suite ou pièce possède son propre CODE postal, lequel est indiqué sur la même ligne, dans la dernière colonne.
3. Parfois, les numéros de rue ("182", "192", ou "214" par exemple) font partie d'un ensemble de numéros ("182-214") ayant un CODE particulier. Ces numéros (ou numéro, dans certains cas) sont ensuite déplacés vers la gauche et répétés sur les lignes suivantes avec un CODE postal différent. Cela se produit quand une organisation importante, une conciergerie ou un immeuble à bureaux, chacun avec son propre CODE, se situent à ces adresses.

## How to use this directory

1. The postal CODES are listed for each street following the street description. For municipalities served by letter carriers the civic house numbers are broken down into odd then even numbers. The corresponding postal CODE appears on the same line. For municipalities not having letter carrier service the postal CODE is listed in the usual position but civic house numbers are not shown.
2. When an asterisk precedes a number, or group of numbers, in the second column, this number specifies a suite or room number at the address listed. This suite or room has a separate postal CODE, listed on the same line in the last column.
3. Occasionally, street numbers (in this example "182", "192" and "214") are part of a group of numbers ("182-214") which has a particular CODE. These numbers (or number, in some cases) are then moved to the left and repeated on the following lines, with different postal CODES. This indicates that at these addresses are located a large business firm or organization, or an apartment or office building, with their own CODES.

### ILLUSTRATION

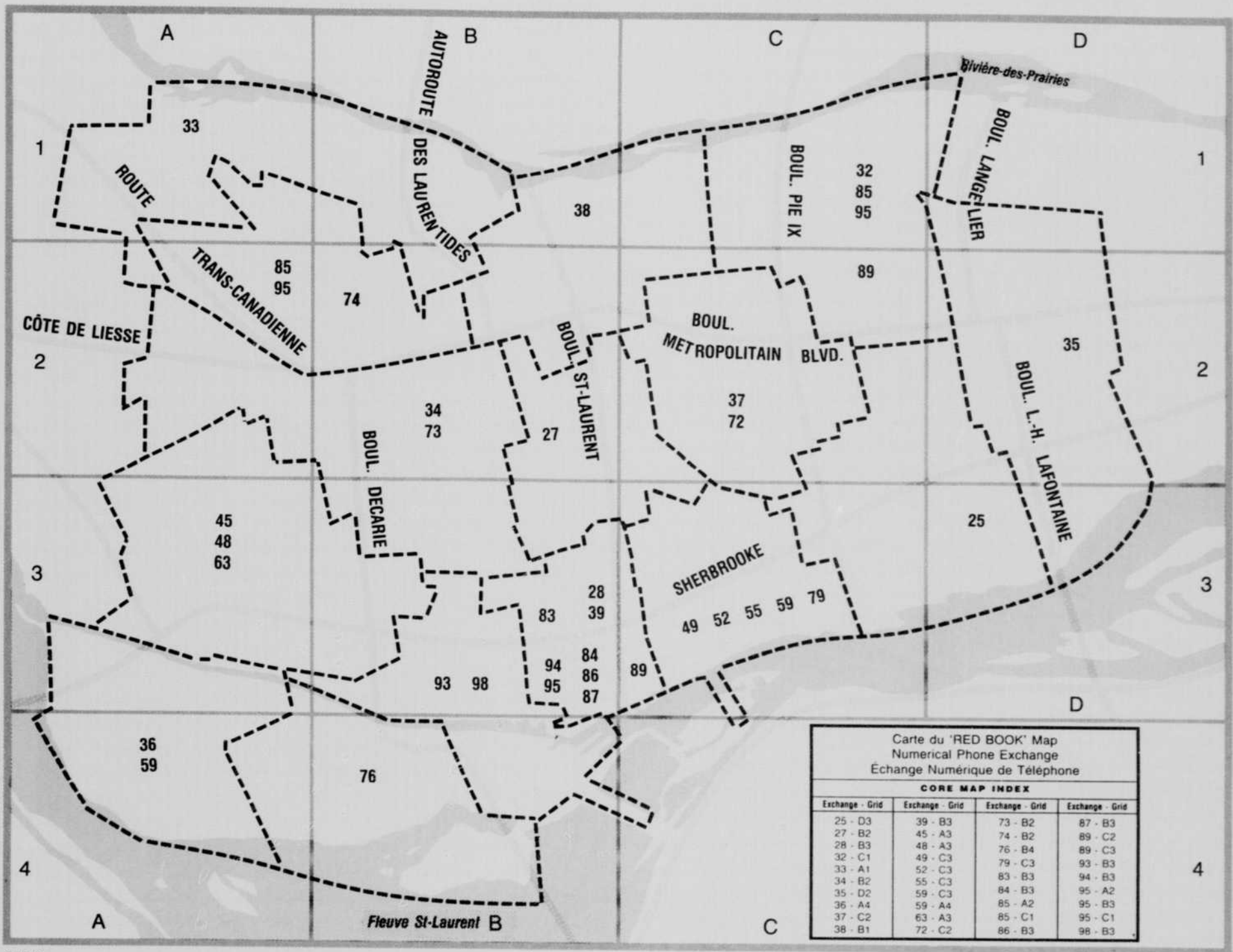
**ADAM CR**  
VERDUN  
DE RIVERVIEW AVE NORD À 450 ST-ÉDOUARD  
> 2E OF 1500 CHURCH AVE

IMPAIR	2331	2355	K4H 6S9
	2365	—	K4H 6T1
	2365	*389	K4H 6T2
PAIR	2328	2340	K4H 6T3

**PRINCIPALE AV**  
LAVAL, CHOMEDEY  
DE 1218 GOSSÉLIN EST À 1206 1E AVE

IMPAIR	211	219	K4E 5N6
	225	253	K4E 5N7
	140	164	K4H 6S5
PAIR	182	214	K4H 6S6
	182	—	K4H 6S7
	192	—	K4H 6S8
	214	—	K4H 6S9





Carte du 'RED BOOK' Map  
 Numerical Phone Exchange  
 Echange Numérique de Téléphone

**CORE MAP INDEX**

Exchange - Grid	Exchange - Grid	Exchange - Grid	Exchange - Grid
25 - D3	39 - B3	73 - B2	87 - B3
27 - B2	45 - A3	74 - B2	89 - C2
28 - B3	48 - A3	76 - B4	89 - C3
32 - C1	49 - C3	79 - C3	93 - B3
33 - A1	52 - C3	83 - B3	94 - B3
34 - B2	55 - C3	84 - B3	95 - A2
35 - D2	59 - C3	85 - A2	95 - B3
36 - A4	59 - A4	85 - C1	95 - C1
37 - C2	63 - A3	86 - B3	98 - B3
38 - B1	72 - C2		

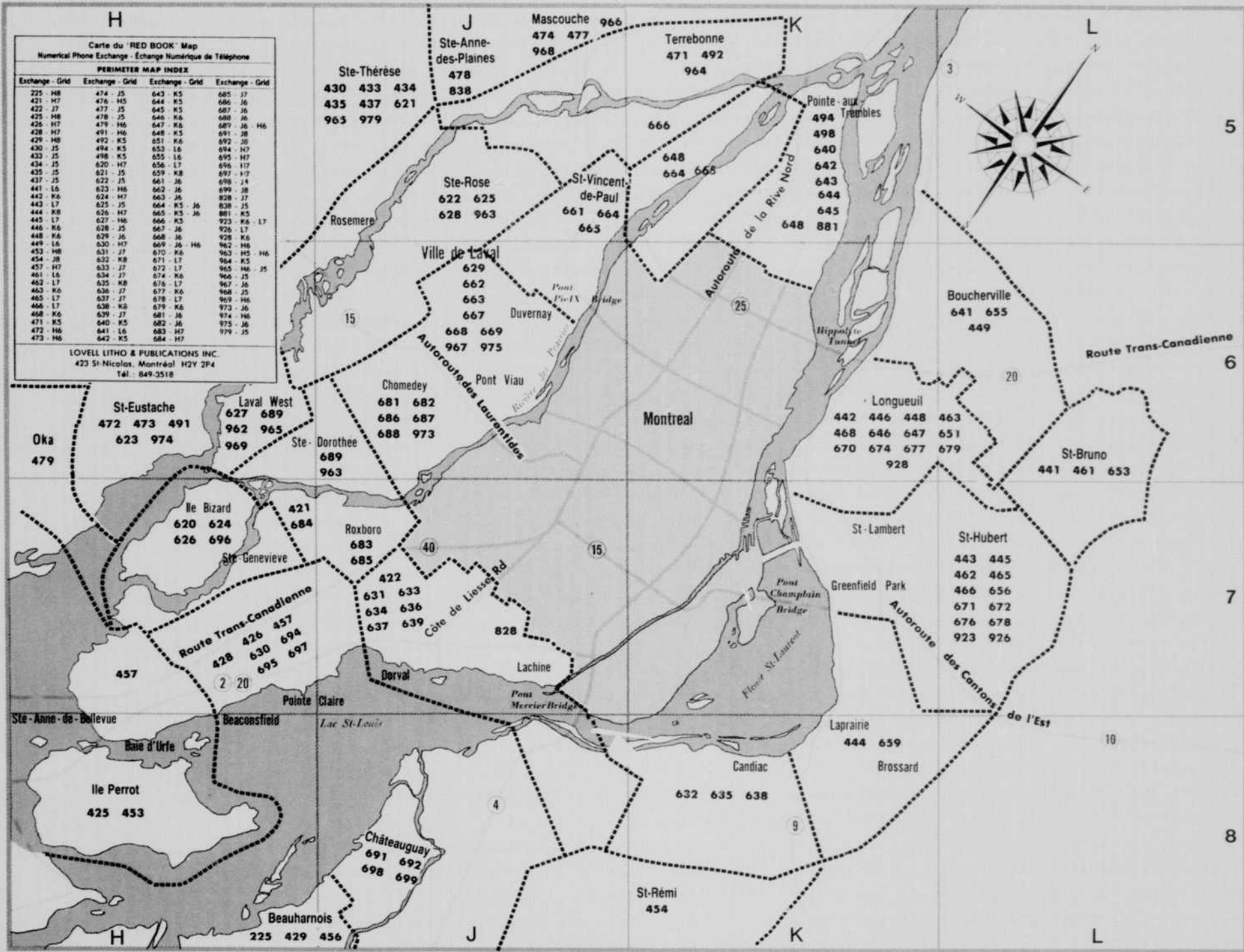
H

Carte du 'RED BOOK' Map  
Numerical Phone Exchange - Échange Numérique de Téléphone

PERIMETER MAP INDEX

Exchange - Grid	Exchange - Grid	Exchange - Grid	Exchange - Grid
225 H8	474 J5	643 K5	685 J7
421 H7	476 H5	644 K5	686 J6
422 J7	477 J5	645 K5	687 J6
425 H8	478 J5	646 K6	688 J6
426 H7	479 H6	647 K6	687 J6 - H6
428 H7	491 H6	648 K5	691 J8
429 H8	492 K5	651 K6	692 J8
430 J5	494 K5	653 L6	694 H7
433 J5	498 K5	655 L6	695 H7
434 J5	620 H7	656 L7	696 H7
435 J5	621 J5	659 K8	697 H7
437 J5	622 J5	661 J6	698 J4
441 L6	623 H6	662 J6	699 J8
442 K6	624 H7	663 J6	828 J7
443 L7	625 J5	664 K5 - J6	838 J5
444 K8	626 H7	665 K5 - J6	881 K5
445 L7	627 H6	666 K5	923 K6 - L7
446 K6	628 J5	667 J6	926 L7
448 K6	629 J6	668 J6	928 K6
449 L6	630 H7	669 J6 - H6	962 H6
453 H8	631 J7	670 K6	963 H5 - H6
454 J8	632 K8	671 L7	964 K5
457 H7	633 J7	672 L7	965 H6 - J5
461 L6	634 J7	674 K6	966 J5
462 L7	635 K8	675 L7	968 J5
463 K6	636 J7	677 K6	969 H6
465 L7	637 J7	678 L7	979 H6
466 L7	638 K8	679 K6	973 J6
468 K6	639 J7	681 J6	974 H6
471 K5	640 K5	682 J6	975 J6
472 H6	641 L6	683 H7	979 J5
473 H6	642 K5	684 H7	

LOVELL LITHO & PUBLICATIONS INC.  
423 St-Nicolas, Montréal H2Y 2P4  
Tel: 849-3518



5

6

7

8

IX