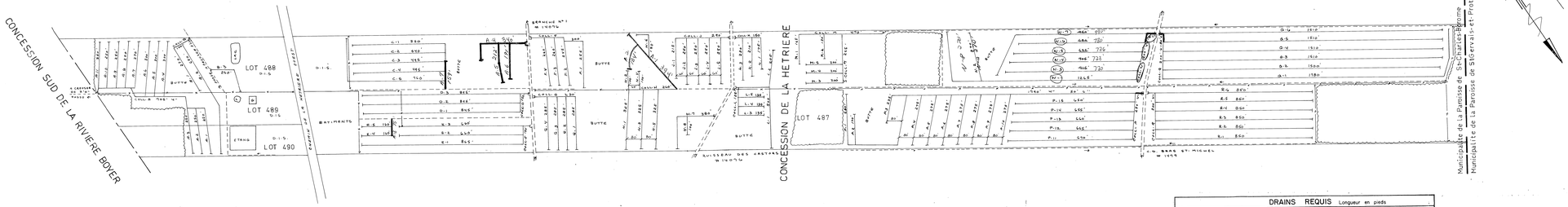

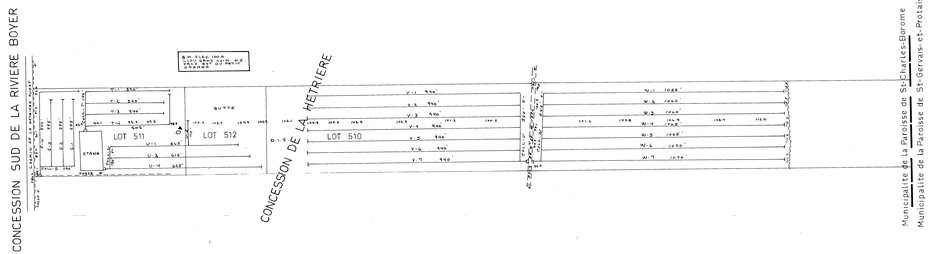

1973

TOTAL: 526' 4"

1974

TOTAL: 999' 4"

Coll N 100'16"
N 200'38"
N1: 1265
N2: 270
N3: 730
N4: 723
N5: 730
N6: 730
N7: 990
N8: 370
Total 5994'

DRAINS REQUIS Longueur en pieds

DESIGNATION	OPTION POTERIE				OPTION POLYETHYLENE			
	DIAMETRE EN POUCES							
	10	8	6	4	10	8	6	4
COLLECTEUR A				3625				3625
B				1270				1270
C				2840				2840
D				2485				2485
E				2325				2325
F				1320				1320
G				1570				1570
H				2105				2105
J				1505				1505
K				765				765
L				1235				1235
M				1530				1530
N			180	5580			180	5580
P			50	7950			50	7950
Q			80	9520			80	9520
R				5400				5400
S				1575				1575
T				1355				1355
U				2085				2085
V				4720				4720
W				7585				7585
TOTAL			330	71068			330	71068
GRAND TOTAL				71,398'				

PROFONDEUR MINIMUM DES DRAINS 30"

N.B. L'ESPACEMENT SERA DE 50' SAUF INDICATION CONTRAIRE

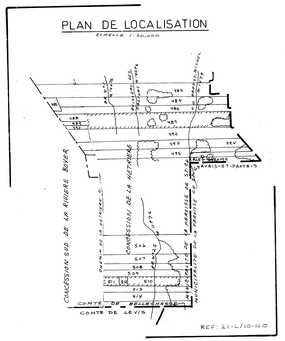

LÉGENDE

CHANGEMENT DE PENTE	POINT DE REPÈRE DE NIVEAU BM A
REGARD / PUISARD	BOUCHE DE DÉCHARGE
LIGNE DE COTEAU / COTEAU	LIGNE DE CONTOUR 42
DRAINS PROJETÉS	DRAINS EXISTANTS

ECHELLE: 1:2000

HYDRAULIQUE AGRICOLE — Ministère de L'AGRICULTURE et de la COLONISATION

DRAINAGE SOUTERRAIN

FERME FERNAND BEAUPRE

MUNICIPALITÉ de la Paroisse de St-Charles-Borome

COMTÉ de Bellechasse

DISTRICT ÉLECTORAL de Bellechasse

RELEVÉ PAR G. SCHMITT — PRÉPARÉ PAR G. SCHMITT

TRACÉ PAR L. GROUVIER — REVISÉ PAR Jean Vézeau ing. p.

PLAN No S-3783-A — FEUILLE 1 DE 1

APPROUVÉ PAR QUÉBEC — CHEF DU DISTRICT No 2 — LE 30 JANVIER 1975

RÉFÉRENCE

1997 Bureau Fernand

S-3783-A

S-3783-A