BM	POSITION	ÉLÉVATION (MÈTRES)
1	CLOU DANS POTEAU	364.00
2	REPÈRE SUR PIERRE	364.52

DESIGNATION	DRAINS REQUIS						
	POTERIE			POLYÉTHYLÈNE			
	8	6	4	10	8	6	100 MM
A							2468
B							986
C							4635
D							
E							
F							
TOTAL							8089
GRAND TOT.	MÈTRES						8089

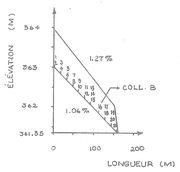

COLL. A

154 M

100 MM ϕ

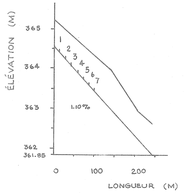

COLL. B

246 M

100 MM ϕ

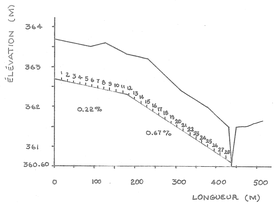

COLL. C

435 M

100 MM ϕ

NOTES

- TOUTES LES ÉLÉVATIONS SONT DONNÉES EN MÈTRES.
- LA SORTIE DU COLLECTEUR "A" DOIT ÊTRE CREUSÉS AFIN QUE L'ÉMISSAIRE DEVIENNE ADÉQUAT.
- TOUS LES DRAINS ONT UN DIAMÈTRE DE 100 MM (LATÉRAUX ET COLL.)
- LES LATÉRAUX SONT ESPACÉS DE 15 MÈTRES CENTRE EN CENTRE.
- LES ÉTANGS ET LES PUITS DEVRONT ÊTRE MUNIS DE TROP-PLEIN.
- LES FOSSÉS EXISTANTS PORTANT LE SYMBOLE DU DOUBLE "E": ---EE--- DEVRONT ÊTRE ENTERRÉS.

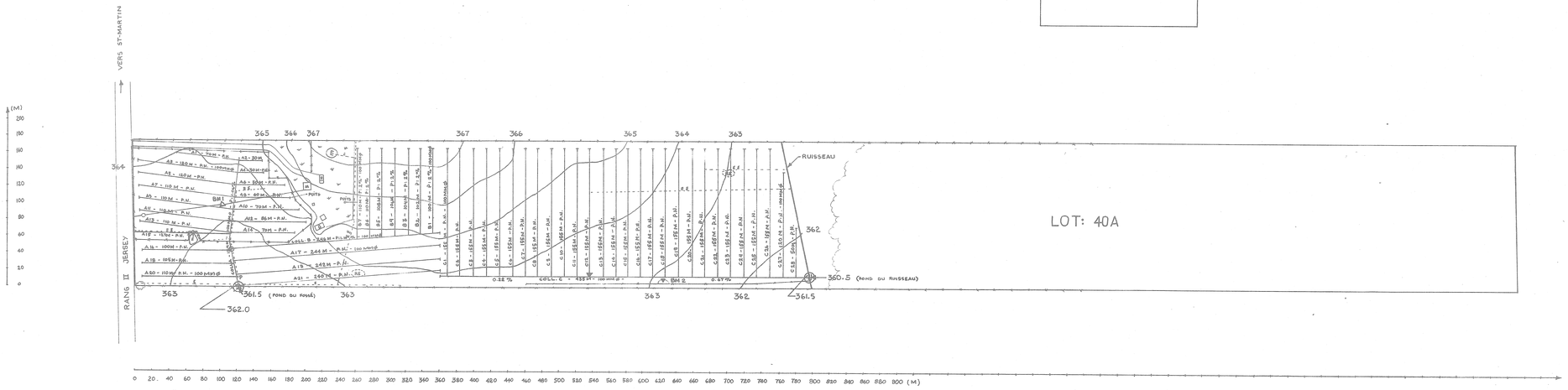

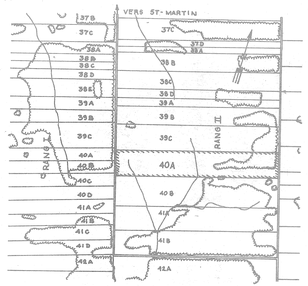

SUPERFICIE TOTALE ETUDIEE : 36 ACRES

PLAN DE LOCALISATION

ECHELLE 1:20,000

REF 21E / 15 N-E

LEGENDE

- RIVIERE, COURS D'EAU EXISTANT, PROJETE
- FOSSE EXISTANT, PROJETE
- LAC, MARECAGE, ETANG, GRAVIERE
- DRAINAGE SOUTERRAIN EXISTANT
- CONDUIT SOUTERRAIN EXISTANT
- DRAINS EXISTANTS, PROJETES
- CHANGEMENT DE PENTE
- CHANGEMENT DE DIAMETRE
- BOUCHE DE DECHARGE
- DIAMETRE DES DRAINS 4" 6" 8" 10"
- CLOTURE
- LIGNE TELEPHONIQUE AERIENNE, SOUTERRAINE
- LIGNE DE TRANSMISSION
- LIGNE ELECTRIQUE AERIENNE, SOUTERRAINE
- RAPIDE, BARRAGE, CHUTE
- STATION DE POMPAGE
- REGARD, PUISARD
- TROU DE SONDAGE
- SUPER ETUDIEE, DRAINAGE INTERNE SUFFISANT
- COURBE DE NIVEAU
- ZONE BOISEE, BUISSON, ARBRE ISOLE
- COULEE
- TAS DE ROCHE EN SURFACE, ENTERRE
- LIMITES DE ZONES

ECHELLE DU PLAN 1:2000 — 0 20 40 60 M

ECHELLE DES PROFILS VERT 1:50 — 0 0.5 1.5 M; HORZ 1:5000 — 0 50 100 150M

RAYMOND GILBERT, INGENIEUR-CONSEIL
LA GUADELOUPE, BEAUCE, P.Q.
TEL: 418-459-3546-2

PROJET PREPARE POUR:
M. JEAN-GUY DESBLOIS,
RANG 2, JERSEY, ST-MARTIN
TÉL: 382-5106

LE 13 AOÛT 1981

DRAINAGE SOUTERRAIN

FERME: JEAN-GUY DESBLOIS
LOT: 40A
RANG: 2 JERSEY
MUNICIPALITE: ST-MARTIN
COMTE MUNICIPAL: BEAUCE
DISTRICT ELECTORAL: BEAUCE SUD

PLAN No S-2314-036 D-810801 FEUILLE 1 DE 1

MINISTERE DE L'AGRICULTURE DU QUEBEC

SERVICE DE L'HYDRAULIQUE AGRICOLE

DEPOSE LE: 25 AOÛT 1981

29045 DESBLOIS JEAN-GUY