



› Nous joindre

RECHERCHE



Ministère

Productions
animale
et végétale

Pêche et
aquaculture
commerciales

Transformation
et distribution
alimentaires

Restauration et
vente au détail

Consommation
des aliments

Accueil > Ministère > Publications > ...

› Publications

› Lois et règlements

› Organismes
Partenaires

› Nous joindre

Profil de la Chaudière-Appalaches par MRC

Auteur :

Poids : ko

Parution :

Sommaire : Fiches visant à démontrer l'importance des secteurs agricole et agroalimentaire dans l'économie régionale. Elles aident également à améliorer la connaissance des gens du milieu et des décideurs concernés par le développement économique et régional.

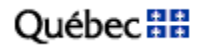
Description :

Les profils agricoles et agroalimentaires des MRC de la Chaudière-Appalaches et celui de la ville de Lévis ont été mis à jour à la suite l'enregistrement des exploitations agricoles réalisé en 2004. Cette opération d'envergure a permis d'obtenir des statistiques agricoles intéressantes qui mettent en lumière, entre autres, l'accroissement du revenu à la ferme qui est passé de 900 millions de dollars en 2000 à plus de 1 223 milliards de dollars en 2004.

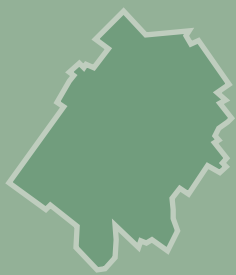
Fiches

- [Amiante](#) (PDF, 317 ko)
- [Beauce-Sartigan](#) (PDF, 330 ko)
- [Bellechasse](#) (PDF, 403 ko)
- [Les Etchemins](#) (PDF, 277 ko)
- [Lévis](#) (PDF, 331 ko)
- [L'Islet](#) (PDF, 316 ko)
- [Lotbinière](#) (PDF, 331 ko)
- [Montmagny](#) (PDF, 216 ko)
- [Nouvelle-Beauce](#) (298 PDF, ko)
- [Robert-Cliche](#) (275 PDF, ko)

Type de document : PDF
Thèmes : Statistiques et profils
Sujets : Aucun
Liens vers le document :



[© Gouvernement du Québec, 2006](#)



MRC

L'Amiante

Cette MRC est située à l'extrémité sud-ouest de la région de la Chaudière-Appalaches et possède un potentiel agricole variable. Son territoire, situé en grande partie sur les plateaux appalachiens, est d'une superficie de 1986 km² et comprend 19 municipalités. Les fermes, au nombre de 697, occupent un peu plus de 37 % du territoire total de la MRC et 52 % de sa zone agricole. Une part importante de l'activité agricole est générée par un nombre élevé de fermes qui pratiquent une agriculture à temps partiel.

Le revenu agricole moyen par ferme est d'un peu plus de 122 000 \$ et le capital agricole moyen est légèrement en deçà de 250 000 \$. Plus de 75 % des fermes ont un capital agricole inférieur à 200 000 \$ et près de 65 % des entreprises ont un revenu agricole de moins de 50 000 \$. Le revenu agricole total de la MRC est en croissance depuis 1981 même si le nombre de fermes est en baisse. Ce revenu est actuellement de 85 581 062\$, ce qui représente 7% du revenu agricole total de la Chaudière-Appalaches.

Les productions les plus importantes en termes de revenus sont les productions laitière (140 fermes), porcine (44 fermes), acéricole (480 fermes) et bovine (229 fermes).

En ce qui a trait aux productions végétales, les revenus principaux les plus fréquents proviennent des 480 exploitations acéricoles, ce qui en fait la MRC la mieux nantie à ce chapitre.

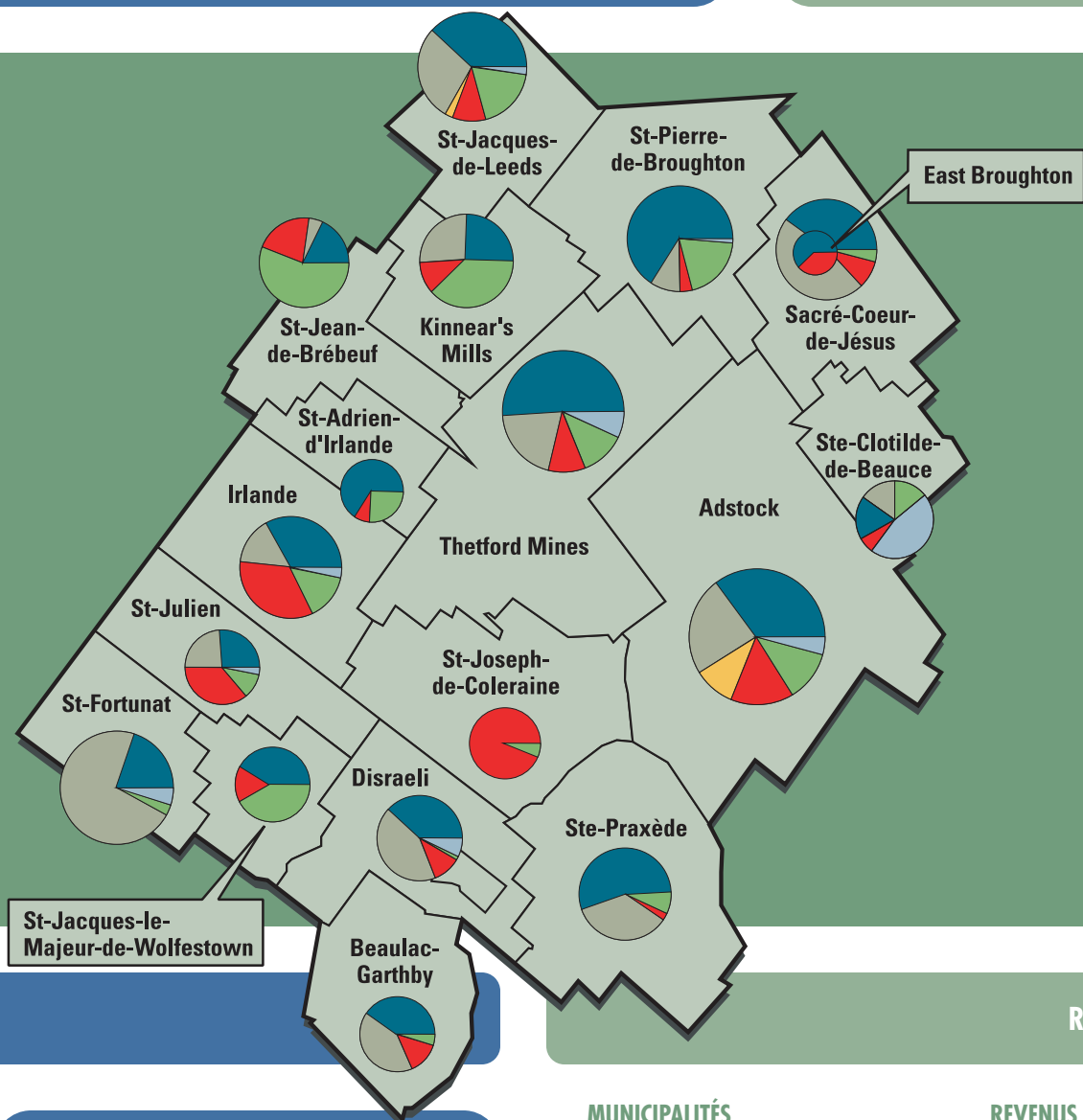
RÉPARTITION DES REVENUS ANNUELS SELON LE TYPE DE PRODUCTION

MRC L'AMIANTE

Production acéricole	12 213 868 \$
Production avicole	929 936 \$
Production bovine	10 242 890 \$
Production horticole	3 995 442 \$
Production laitière	28 560 208 \$
Production porcine	24 199 703 \$
Autres élevages	2 038 727 \$
Revenus divers	3 400 287 \$
TOTAL	85 581 061 \$



RÉPARTITION DU REVENU ANNUEL SELON LE TYPE DE PRODUCTION



LÉGENDE

- PRODUCTION LAITIÈRE
- PRODUCTION PORCINE
- PRODUCTION AVICOLE
- PRODUCTION BOVINE
- PRODUCTION ACÉRICOLE
- PRODUCTION HORTICOLE

REVENU ANNUEL


MUNICIPALITÉS	REVENUS	EXPLOITATIONS
Adstock	7 966 866 \$	88
Beaulac-Garthby	1 480 251 \$	22
Disraeli	3 074 804 \$	21
Irlande	6 965 067 \$	60
Kinnear's Mills	3 301 595 \$	48
Sacré-Coeur-de-Jésus	8 072 346 \$	50
Saint-Adrien-d'Irlande	3 006 221 \$	32
Sainte-Clotilde-de-Beauce	4 965 520 \$	42
Sainte-Praxède	2 173 933 \$	19
Saint-Fortunat	12 152 328 \$	29
Saint-Jacques-de-Leeds	8 439 742 \$	61
Saint-Jean-de-Brébeuf	5 194 095 \$	46
Saint-Pierre-de-Broughton	6 516 077 \$	66
Thetford Mines	5 358 365 \$	54
Autres municipalités*	6 913 852 \$	25
TOTAL	85 581 062 \$	697

*East Broughton, Saint-Jacques-le-Majeur, Saint-Joseph-de-Coleraine, Saint-Julien et Disraeli (v) ont été regroupées afin de respecter la Loi sur l'accès aux documents des organismes publics et sur la protection des renseignements personnels.

TRANSFORMATION ALIMENTAIRE VENTE ET DISTRIBUTION

L'essentiel des 272 emplois en transformation alimentaire dans la MRC de L'Amiante se retrouve à la Boulangerie Saint-Méthode, à Adstock. On compte 7 autres petites usines, principalement en transformation acéricole.

Dans L'Amiante, on compte 12 commerces et services qui procurent 63 emplois dans le secteur agroalimentaire. Presque tous ces commerces ont un marché étendu principalement à la MRC.



PRODUCTIONS ANIMALES



Production avicole	65 000	poulets de grils
Production bovine	7 524	vaches de boucherie
	703	bouvillons
	2 252	veaux de lait
Production laitière	6 416	vaches laitières
Production porcine	48 309	porcs
	7 735	truies
Production ovine	1 967	brebis

La production laitière constitue le cœur de l'activité agricole de cette MRC, tandis que la production avicole est en régression depuis quelques années. D'autres productions telles que le lapin, le cerf rouge et le bison sont en émergence.

PRODUCTIONS VÉGÉTALES



SUPERFICIE (hectare)

Céréales	1 487
Fourrages et pâturages	24 064
Maïs	520
Érablières	12 207

Outre la production de sapins de Noël, l'horticulture est peu développée dans la MRC. Par contre, en ce qui concerne l'acériculture, c'est dans L'Amiante que l'on retrouve fréquemment les meilleures performances provinciales pour la production de sirop par entaille.

PRODUCTION DE SAPINS DE NOËL

La MRC de L'Amiante regroupe 28 producteurs de sapins de Noël, totalisant une superficie de production de 958 hectares, la plus vaste de la région.

Plusieurs entreprises se sont taillé une place à l'échelle provinciale; certaines agissent même sur le plan international et peuvent exporter jusqu'à 90 % de leur production aux États-Unis.



DESCRIPTION DU TERRITOIRE

Située sur la rive sud du Saint-Laurent, entre les régions du Bas-Saint-Laurent, de l'Estrie et du Centre-du-Québec, la Chaudière-Appalaches couvre une vaste superficie de plus de 15 128 km² et comprend neuf municipalités régionales de comté (MRC) ainsi que la ville de Lévis. Territoire au patrimoine écologique et culturel varié, la région se distingue par la grande diversité des paysages qu'elle englobe: les hauts plateaux appalachiens, le majestueux Saint-Laurent, les fertiles vallées des rivières Chaudière et Etchemin et la plaine laurentienne.

PRODUCTION AGRICOLE

La Chaudière-Appalaches compte un large éventail de productions. Les revenus totaux de ces dernières sont estimés à plus de un milliard de dollars par année. Dans la région, la production agricole maintient 10 800 emplois qui représentent 32 % de la main-d'œuvre du secteur agricole et agroalimentaire.

L'AGROALIMENTAIRE

La région est parmi les plus actives du Québec en ce qui concerne son complexe agroalimentaire. L'esprit d'entreprise qui caractérise ses gens, la proximité du marché du Québec métropolitain et de celui des États-Unis, ainsi que l'émergence de produits différenciés sont autant de facteurs qui contribuent à maintenir une assise agroalimentaire saine et dynamique.

L'activité agroalimentaire de la Chaudière-Appalaches procure de l'emploi à 33 300 personnes et engendre un produit intérieur brut (PIB) de 1,23 milliard de dollars, ce qui représente 9 % du PIB du Québec.



EMPLOIS DANS LE SECTEUR AGRICOLE ET AGROALIMENTAIRE

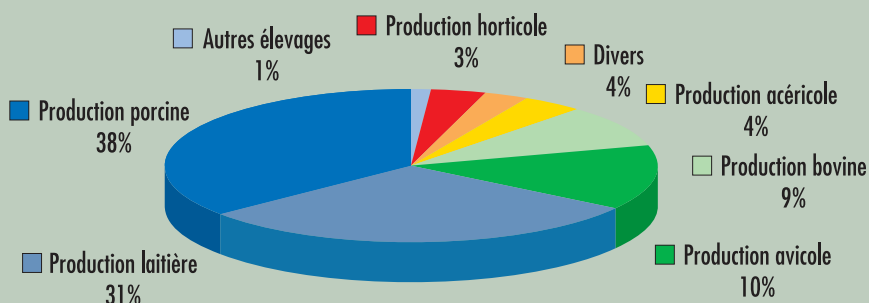
DOMAINE

Agriculture	10 800
Commerce de détail	8 100
Commerce de gros	1 000
Restauration	6 400
Transformation	7 000
TOTAL	33 300

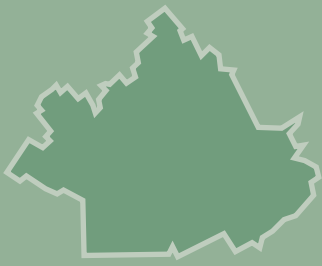
RÉPARTITION DU REVENU ANNUEL SELON LE TYPE DE PRODUCTION

TYPES DE PRODUCTION	REVENUS	EXPLOITATIONS
Acéricole	51 377 567 \$	2 800
Avicole	116 290 924 \$	199
Bovine	114 256 658 \$	1 294
Horticole	37 500 062 \$	n.d.
Laitière	380 698 342 \$	1 641
Porcine	460 622 373 \$	908
Divers	46 292 227 \$	n.d.
Autres élevages	16 526 765 \$	n.d.
TOTAL	1 223 564 918 \$	5 421*

* Ce nombre est le total des exploitations de la région et non la somme des chiffres précédents. Une même entreprise peut avoir des revenus dans plusieurs productions.



Source : MAPAQ, Enregistrement des exploitations agricoles, 2004.
Photos : MAPAQ (Marc Lajoie, Éric Labonté, Laval Perron et autres collaborateurs.)



MRC

Beauce-Sartigan

La MRC de Beauce-Sartigan occupe l'extrémité sud de la région de la Chaudière-Appalaches et elle jouxte la frontière des États-Unis. Son territoire, de près de 2014 km², comprend 16 municipalités. Les fermes, au nombre de 553, occupent un peu plus de 25 % du territoire total de la MRC, soit 48 % de sa zone agricole.

Le revenu agricole moyen par ferme est d'environ 107 600 \$. Quant au capital agricole moyen, il est légèrement en deçà de 230 000 \$. Après avoir été stable vers la fin des années 80, le revenu agricole total (59 538 057 \$) de la MRC a recommencé à augmenter. De plus, près de 60 % des fermes ont un capital agricole inférieur à 200 000 \$. La répartition du nombre de fermes par strate de revenu semble montrer que les entreprises se séparent en deux groupes : celles qui génèrent un revenu agricole de plus de 100 000 \$ et celles qui génèrent un revenu de moins de 50 000 \$ qui constituent près de 65 % des fermes. L'agriculture à temps partiel représente donc une part importante de l'activité agricole.

Les productions les plus importantes en termes de revenus sont les productions laitière (132 fermes), acéricole (356 fermes), porcine (23 fermes), avicole (14 fermes) et bovine (145 fermes).

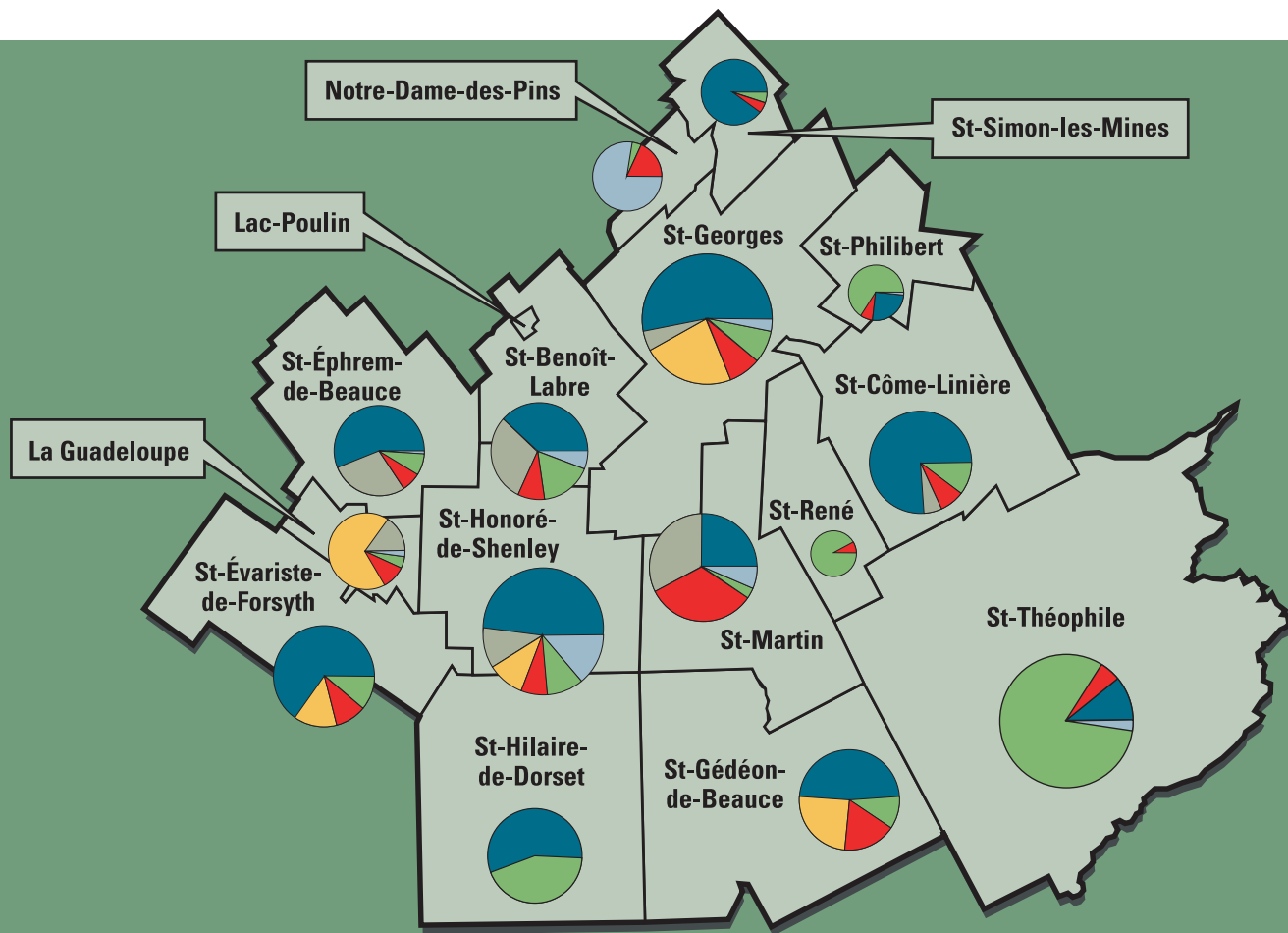
RÉPARTITION DES REVENUS ANNUELS SELON LE TYPE DE PRODUCTION

MRC BEAUCE-SARTIGAN

Production acéricole	7 389 959 \$
Production avicole	6 356 730 \$
Production bovine	5 668 900 \$
Production horticole	2 942 821 \$
Production laitière	26 691 300 \$
Production porcine	7 278 727 \$
Autres élevages	302 546 \$
Revenus divers	2 907 074 \$
TOTAL	59 538 057 \$



RÉPARTITION DU REVENU ANNUEL SELON LE TYPE DE PRODUCTION



REVENU ANNUEL

MUNICIPALITÉS	REVENUS	EXPLOITATIONS
Lac-Poulin	-	-
La Guadeloupe	2 335 597 \$	12
Notre-Dame-des-Pins	598 112 \$	6
Saint-Benoît-Labre	3 859 772 \$	49
Saint-Côme-Linière	2 748 840 \$	29
Saint-Éphrem-de-Beauce	10 192 290 \$	77
Saint-Évariste-de-Forsyth	4 447 807 \$	47
Saint-Gédéon-de-Beauce	2 997 392 \$	32
Saint-Georges	11 390 841 \$	84
Saint-Hilaire-de-Dorset	1 133 488 \$	22
Saint-Honoré-de-Shenley	11 260 449 \$	89
Saint-Martin	4 227 711 \$	33
Saint-Philibert	627 429 \$	18
Saint-René	162 725 \$	6
Saint-Simon-les-Mines	1 269 772 \$	7
Saint-Théophile	2 285 832 \$	42
TOTAL	59 538 057 \$	553

LÉGENDE


- PRODUCTION LAITIÈRE
- PRODUCTION PORCINE
- PRODUCTION AVICOLE
- PRODUCTION BOVINE
- PRODUCTION ACÉRIQUE
- PRODUCTION HORTICOLE

La MRC compte 11 usines de transformation alimentaire créant au total 85 emplois, parmi lesquelles figurent quelques-uns des plus importants transformateurs de produits d'érable du Québec en termes de volume. Ces transformateurs destinent principalement leurs produits à l'exportation.



Production avicole	249 700	poulets de grils
	21 200	gros poulets
	39 865	poules pondeuses
	33 200	dindons
Production bovine	5 621	vaches de boucherie
	747	bouvillons
Production laitière	5 923	vaches laitières
Production porcine	24 165	porcs
	2 641	truies
Production ovine	514	brebis

La présence des producteurs de vache-veau sur le territoire est liée à l'existence même des PME qui, tout en fournissant un travail rémunérateur, permettent de consacrer à l'entreprise bovine le temps nécessaire à une exploitation fructueuse. De plus, de 1999 à 2004, l'actif des exploitations laitières a grandement augmenté grâce à la hausse du prix des terres et de la valeur du quota.



SUPERFICIE (hectare)

Céréales	2 805
Fourrages et pâturages	19 715
Maïs	446
Érablières	7 449
Fruits	57

Régionalement, l'horticulture en champ est la seconde en importance pour sa superficie (882 ha); elle vient tout juste derrière la MRC de L'Amiante (968 ha). À elles seules, ces deux MRC possèdent 75% de toutes les superficies horticoles en champ de la région. Cette statistique repose presque entièrement sur les plantations d'arbres de Noël. On note dans cette MRC une augmentation des superficies en petits fruits. Quant à l'acériculture, elle est relativement stable avec ses 1,6 million d'entailles.

ÉDITION 2002



**L'Ordre
national
du mérite
agricole**



FERME FAUCHER & FILS INC., SAINT-ÉPHREM-DE-BEAUCE
3^e rang national catégorie bronze

Le concours de l'Ordre national du mérite agricole récompense le travail accompli par les entreprises agricoles québécoises et encourage le développement d'une industrie dynamique, innovatrice et rentable. Ce concours revient à tous les cinq ans dans une région donnée. En 2002, les entreprises de la Chaudière-Appalaches et de la Capitale-Nationale étaient à l'honneur. Sur les 101 fermes inscrites, une de la MRC de Beauce-Sartigan s'est classée parmi les neuf entreprises finalistes.

DESCRIPTION DU TERRITOIRE

Située sur la rive sud du Saint-Laurent, entre les régions du Bas-Saint-Laurent, de l'Estrie et du Centre-du-Québec, la Chaudière-Appalaches couvre une vaste superficie de plus de 15 128 km² et comprend neuf municipalités régionales de comté (MRC) ainsi que la ville de Lévis. Territoire au patrimoine écologique et culturel varié, la région se distingue par la grande diversité des paysages qu'elle englobe: les hauts plateaux appalachiens, le majestueux Saint-Laurent, les fertiles vallées des rivières Chaudière et Etchemin et la plaine laurentienne.

PRODUCTION AGRICOLE

La Chaudière-Appalaches compte un large éventail de productions. Les revenus totaux de ces dernières sont estimés à plus de un milliard de dollars par année. Dans la région, la production agricole maintient 10 800 emplois qui représentent 32 % de la main-d'œuvre du secteur agricole et agroalimentaire.

L'AGROALIMENTAIRE

La région est parmi les plus actives du Québec en ce qui concerne son complexe agroalimentaire. L'esprit d'entreprise qui caractérise ses gens, la proximité du marché du Québec métropolitain et de celui des États-Unis, ainsi que l'émergence de produits différenciés sont autant de facteurs qui contribuent à maintenir une assise agroalimentaire saine et dynamique.

L'activité agroalimentaire de la Chaudière-Appalaches procure de l'emploi à 33 300 personnes et engendre un produit intérieur brut (PIB) de 1,23 milliard de dollars, ce qui représente 9 % du PIB du Québec.



EMPLOIS DANS LE SECTEUR AGRICOLE ET AGROALIMENTAIRE

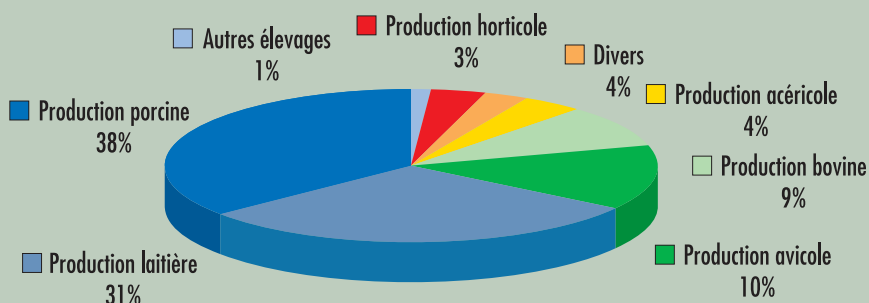
DOMAINE

Agriculture	10 800
Commerce de détail	8 100
Commerce de gros	1 000
Restauration	6 400
Transformation	7 000
TOTAL	33 300

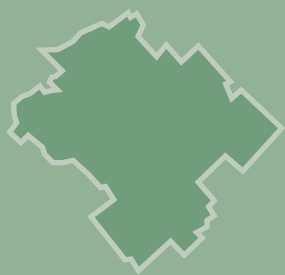
RÉPARTITION DU REVENU ANNUEL SELON LE TYPE DE PRODUCTION

TYPES DE PRODUCTION	REVENUS	EXPLOITATIONS
Acéricole	51 377 567 \$	2 800
Avicole	116 290 924 \$	199
Bovine	114 256 658 \$	1 294
Horticole	37 500 062 \$	n.d.
Laitière	380 698 342 \$	1 641
Porcine	460 622 373 \$	908
Divers	46 292 227 \$	n.d.
Autres élevages	16 526 765 \$	n.d.
TOTAL	1 223 564 918 \$	5 421*

* Ce nombre est le total des exploitations de la région et non la somme des chiffres précédents. Une même entreprise peut avoir des revenus dans plusieurs productions.



Source: MAPAQ, Enregistrement des exploitations agricoles, 2004.
Photos: MAPAQ (Marc Lajoie, Éric Labonté, Laval Perron et autres collaborateurs.)



MRC

Bellechasse

Cette MRC est située à l'est de l'agglomération de Lévis. Elle comprend 20 municipalités et s'étend sur près de 1758 km². Son territoire, caractérisé par une large plaine et des plateaux à prédominance agricole, comprend le bassin versant de la rivière Boyer et une partie importante du bassin versant de la rivière Etchemin. Cette MRC peut s'enorgueillir d'avoir la seule école de formation agricole de niveau professionnel de la Chaudière-Appalaches : le Centre de formation agricole de Saint-Anselme. Avantageuse tant du point de vue de la production que de celui de la transformation, la MRC de Bellechasse est une des plus prospères de la région, la seconde en termes de revenus agricoles, tout juste derrière La Nouvelle-Beauce.

L'agriculture, présente sur l'ensemble du territoire de la MRC, génère 21 % (261 011 990\$) des revenus agricoles de la région. Quant aux fermes, elles occupent environ 44 % du territoire total de la MRC et 53 % de sa zone agricole. Le revenu brut moyen par ferme est légèrement supérieur à 337 000 \$ et environ 45 % des fermes génèrent plus de 100 000 \$ de revenu brut.

Les productions les plus importantes en termes de revenus sont les productions porcine (211 fermes), laitière (374 fermes), avicole (41 fermes) et bovine (188 fermes).

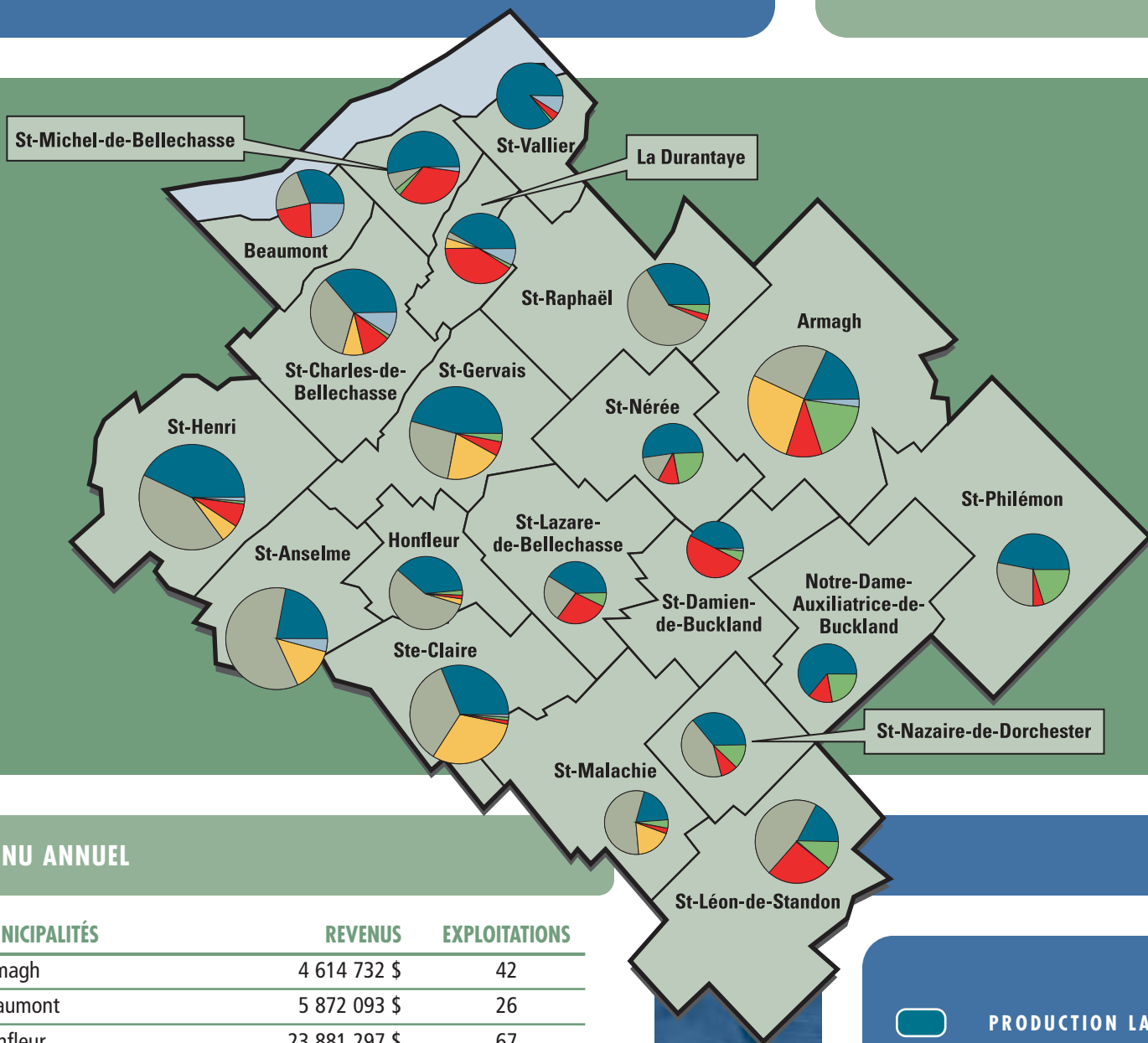


FORMATION

En ce qui a trait à la formation, le Centre de formation agricole de Saint-Anselme offre un enseignement de niveau professionnel dans les disciplines suivantes : mécanique agricole, production laitière, production bovine et production porcine. Pour cette dernière, une alliance avec le Centre d'excellence en production porcine (CEPP) permet aux étudiants et étudiantes de ce programme de se familiariser avec l'exploitation d'une maternité d'une centaine de truies. De plus, le CEPP offre la possibilité de formations sur mesure, adaptées aux besoins des exploitations agricoles.



RÉPARTITION DU REVENU ANNUEL SELON LE TYPE DE PRODUCTION



REVENU ANNUEL

MUNICIPALITÉS	REVENUS	EXPLOITATIONS
Armagh	4 614 732 \$	42
Beaumont	5 872 093 \$	26
Honfleur	23 881 297 \$	67
La Durantaye	8 147 576 \$	36
N.-D.-Auxiliatrice-de-Buckland	1 065 963 \$	23
Saint-Anselme	42 446 342 \$	69
Saint-Charles-de-Bellechasse	21 645 248 \$	74
Saint-Damien-de-Buckland	1 362 359 \$	8
Sainte-Claire	23 117 467 \$	65
Saint-Gervais	25 449 256 \$	102
Saint-Henri	34 721 960 \$	98
Saint-Lazare-de-Bellechasse	9 952 270 \$	48
Saint-Léon-de-Standon	4 117 364 \$	44
Saint-Malachie	8 981 405 \$	43
Saint-Michel-de-Bellechasse	13 499 264 \$	51
Saint-Nazaire-de-Dorchester	2 039 051 \$	22
Saint-Nérée	1 799 474 \$	29
Saint-Philémon	4 099 911 \$	23
Saint-Raphaël	15 304 881 \$	40
Saint-Vallier	8 894 077 \$	43
TOTAL	261 011 990 \$	953

LÉGENDE

- PRODUCTION LAITIÈRE
- PRODUCTION PORCINE
- PRODUCTION AVICOLE
- PRODUCTION BOVINE
- PRODUCTION ACÉRIQUE
- PRODUCTION HORTICOLE

TRANSFORMATION ALIMENTAIRE ET AGROTOURISME

Bellechasse est sans contredit la plus diversifiée des MRC de la région en matière de transformation alimentaire. On dénombre 1468 emplois directs dans 21 usines, avec une offre de produits dans toutes les catégories alimentaires. La diversité se traduit également par la présence de produits de masse (5 usines de plus de 100 employés) et de produits fins.



PRODUCTIONS ANIMALES



Production avicole	624 400	poulets de grils
	76 780	gros poulets
	344 650	poules pondeuses
	27 725	dindons
Production bovine	5 455	vaches de boucherie
	557	bouvillons
	8 586	veaux de lait
Production laitière	18 850	vaches laitières
Production porcine	194 615	porcs
	23 961	truies
Production ovine	1 378	brebis

PRODUCTIONS VÉGÉTALES



SUPERFICIE (hectare)

Céréales	10 282
Fourrages et pâturages	30 531
Maïs	6 734
Érablières	7 915
Légumes	538
Fruits	140


En superficie, la culture du canola occupe la première place par rapport aux autres MRC de la région. En acériculture, il s'effectue 1,5 million d'entailles.



ÉDITION 2002

L'Ordre national du mérite agricole

Le concours de l'Ordre national du mérite agricole récompense le travail accompli par les entreprises agricoles québécoises et encourage le développement d'une industrie dynamique, innovatrice et rentable. Ce concours revient à tous les cinq ans dans une région donnée. En 2002, les entreprises de la Chaudière-Appalaches et de la Capitale-Nationale étaient à l'honneur. Sur les 101 fermes inscrites, trois de la MRC de Bellechasse se sont classées parmi les neuf entreprises finalistes.



FERME BRADION ENR., SAINT-GERVAIS
3^e rang national catégorie or



FERME CHRISTIAN LACASSE INC., SAINT-VALLIER
Première médaille d'argent



FERME MB MARONNIER INC., HONFLEUR
2^e rang national catégorie argent

DESCRIPTION DU TERRITOIRE

Située sur la rive sud du Saint-Laurent, entre les régions du Bas-Saint-Laurent, de l'Estrie et du Centre-du-Québec, la Chaudière-Appalaches couvre une vaste superficie de plus de 15 128 km² et comprend neuf municipalités régionales de comté (MRC) ainsi que la ville de Lévis. Territoire au patrimoine écologique et culturel varié, la région se distingue par la grande diversité des paysages qu'elle englobe: les hauts plateaux appalachiens, le majestueux Saint-Laurent, les fertiles vallées des rivières Chaudière et Etchemin et la plaine laurentienne.

PRODUCTION AGRICOLE

La Chaudière-Appalaches compte un large éventail de productions. Les revenus totaux de ces dernières sont estimés à plus de un milliard de dollars par année. Dans la région, la production agricole maintient 10 800 emplois qui représentent 32 % de la main-d'œuvre du secteur agricole et agroalimentaire.

L'AGROALIMENTAIRE

La région est parmi les plus actives du Québec en ce qui concerne son complexe agroalimentaire. L'esprit d'entreprise qui caractérise ses gens, la proximité du marché du Québec métropolitain et de celui des États-Unis, ainsi que l'émergence de produits différenciés sont autant de facteurs qui contribuent à maintenir une assise agroalimentaire saine et dynamique.

L'activité agroalimentaire de la Chaudière-Appalaches procure de l'emploi à 33 300 personnes et engendre un produit intérieur brut (PIB) de 1,23 milliard de dollars, ce qui représente 9 % du PIB du Québec.



EMPLOIS DANS LE SECTEUR AGRICOLE ET AGROALIMENTAIRE

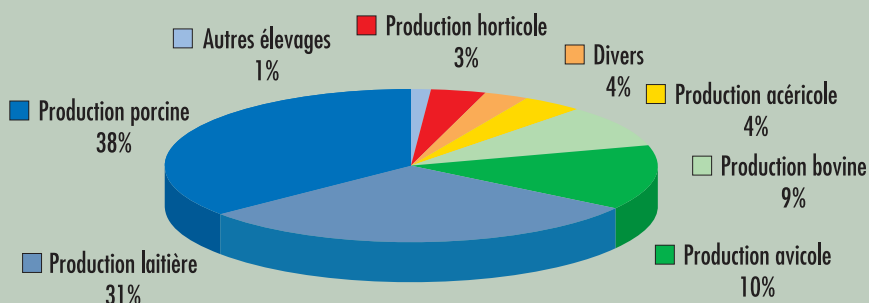
DOMAINE

Agriculture	10 800
Commerce de détail	8 100
Commerce de gros	1 000
Restauration	6 400
Transformation	7 000
TOTAL	33 300

RÉPARTITION DU REVENU ANNUEL SELON LE TYPE DE PRODUCTION

TYPES DE PRODUCTION	REVENUS	EXPLOITATIONS
Acéricole	51 377 567 \$	2 800
Avicole	116 290 924 \$	199
Bovine	114 256 658 \$	1 294
Horticole	37 500 062 \$	n.d.
Laitière	380 698 342 \$	1 641
Porcine	460 622 373 \$	908
Divers	46 292 227 \$	n.d.
Autres élevages	16 526 765 \$	n.d.
TOTAL	1 223 564 918 \$	5 421*

* Ce nombre est le total des exploitations de la région et non la somme des chiffres précédents. Une même entreprise peut avoir des revenus dans plusieurs productions.



Source : MAPAQ, Enregistrement des exploitations agricoles, 2004.
Photos : MAPAQ (Marc Lajoie, Éric Labonté, Laval Perron et autres collaborateurs.)



MRC

Les Etchemins

La MRC Les Etchemins est située au centre-sud de la Chaudière-Appalaches, à la frontière des États-Unis. Son territoire de 1811 km² comprend 13 municipalités. Le relief y est vallonné et le potentiel agricole variable selon les secteurs. Région à vocation fourragère, elle se prête bien aux productions extensives telles que les productions bovine, laitière et ovine. L'agriculture y côtoie étroitement la forêt et les érablières y sont omniprésentes. Cette MRC s'affirme de plus en plus comme une destination touristique où il fait bon vivre en raison du paysage qui présente une belle diversité de formes.

Les fermes, au nombre de 284, occupent seulement 12% du territoire total de la MRC et 23% de sa zone agricole. Elles génèrent 1,9% des revenus agricoles de la région, soit 23 243 984\$. La répartition du nombre de fermes par strate de revenu montre que plus de 80 % des fermes ont un revenu brut de moins de 50 000 \$ alors que seulement 12% des fermes déclarent un revenu brut de plus de 100 000\$. L'agriculture à temps partiel représente donc une part importante de l'activité agricole.

Les productions les plus importantes en termes de revenus sont les productions laitière (40 fermes), porcine (16 fermes), acéricole (210 fermes) et bovine (53 fermes).

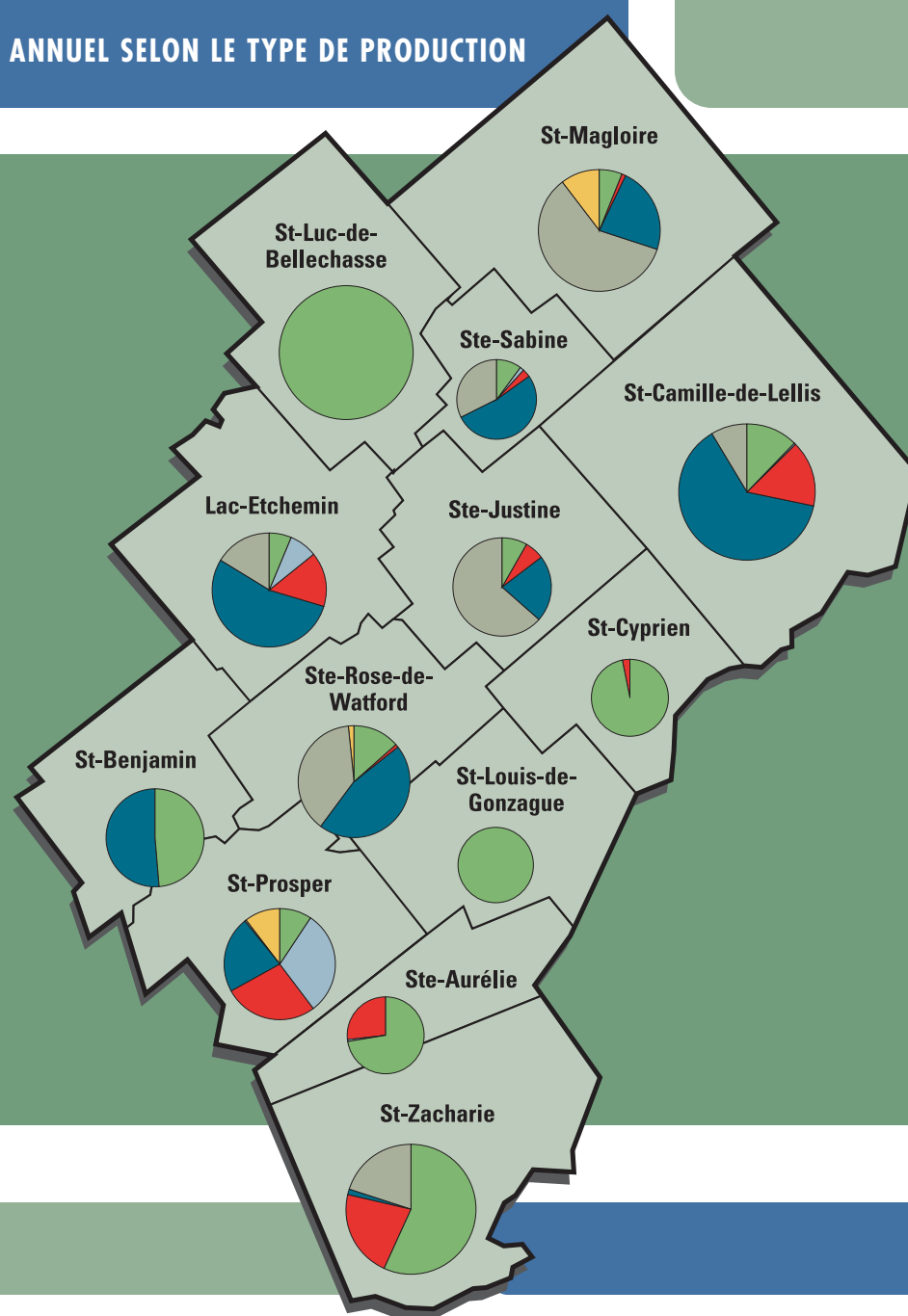
RÉPARTITION DES REVENUS ANNUELS SELON LE TYPE DE PRODUCTION

MRC LES ETCHEMINS

Production acéricole	4 368 903 \$
Production avicole	643 469 \$
Production bovine	2 511 281 \$
Production horticole	1 291 822 \$
Production laitière	6 695 687 \$
Production porcine	6 210 307 \$
Autres élevages	88 928 \$
Revenus divers	1 433 587 \$
TOTAL	23 243 984 \$



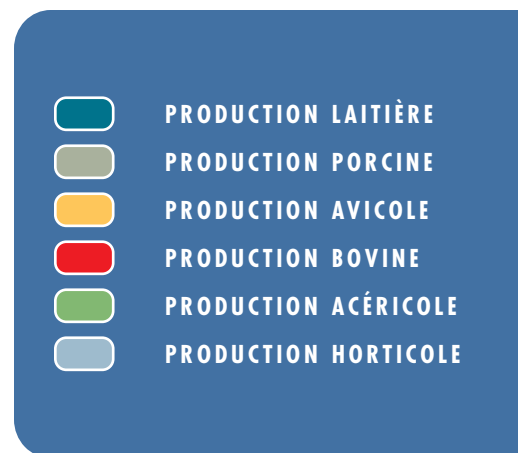
RÉPARTITION DU REVENU ANNUEL SELON LE TYPE DE PRODUCTION



REVENU ANNUEL

LÉGENDE

MUNICIPALITÉS	REVENUS	EXPLOITATIONS
Lac-Échemin	2 656 297 \$	24
Saint-Benjamin	646 395 \$	21
Saint-Camille-de-Lellis	1 775 880 \$	17
Saint-Cyprien	336 184 \$	15
Sainte-Aurélie	741 558 \$	20
Sainte-Justine	3 961 634 \$	25
Sainte-Rose-de-Watford	2 521 320 \$	26
Saint-Louis-de-Gonzague	813 252 \$	34
Saint-Prosper	3 621 404 \$	30
Saint-Zacharie	2 131 896 \$	50
Autres Municipalités*	4 038 164 \$	22
TOTAL	23 243 984 \$	284



* Sainte-Sabine, Saint-Luc-de-Bellechasse et Saint-Magloire ont été regroupées afin de respecter la Loi sur l'accès aux documents des organismes publics et sur la protection des renseignements personnels.

TRANSFORMATION ALIMENTAIRE ET AGROTOURISME

La MRC des Etchemins compte 5 usines de transformation alimentaire qui génèrent une cinquantaine d'emplois. L'offre est surtout composée de produits fins, qui viennent appuyer l'orientation de la MRC vers le tourisme rural. Dans le même sens, quelques fermes et producteurs artisans offrent la possibilité aux touristes de venir visiter leurs établissements et de déguster certains de leurs produits.



PRODUCTIONS ANIMALES



Production avicole	20 000	poulets de grils
	10 800	poules pondeuses
Production bovine	1 977	vaches de boucherie
	1 410	veaux de lait
Production laitière	1 505	vaches laitières
Production porcine	18 304	porcs
	1 319	truies

PRODUCTIONS VÉGÉTALES



SUPERFICIE (hectare)

Céréales	916
Fourrages et pâturages	5 292
Maïs	129
Érablières	5 496

Annuellement, près de 1,2 million d'entailles sont exploitées dans Les Etchemins. L'acériculture représente 19 % des revenus de l'ensemble des exploitations agricoles de la MRC.

PLAN D'AMÉNAGEMENT ET DE DÉVELOPPEMENT DU TERRITOIRE AGRICOLE

Désirant se doter de mesures et d'outils lui permettant de mieux organiser l'ensemble des activités sur son territoire, la MRC des Etchemins s'est munie d'un plan d'aménagement et de développement du territoire agricole (PADÉTA). Ce dernier s'inscrit dans une démarche de développement durable des activités agricoles, forestières et urbaines.

En ce qui a trait aux possibilités de développement des productions agricoles, on retrouve la production de bœuf de spécialité, la production ovine, la production de petits fruits et de légumes de climat froid avec ou sans certification biologique et les céréales de printemps et d'automne (blé, seigle, triticales).



DESCRIPTION DU TERRITOIRE

Située sur la rive sud du Saint-Laurent, entre les régions du Bas-Saint-Laurent, de l'Estrie et du Centre-du-Québec, la Chaudière-Appalaches couvre une vaste superficie de plus de 15 128 km² et comprend neuf municipalités régionales de comté (MRC) ainsi que la ville de Lévis. Territoire au patrimoine écologique et culturel varié, la région se distingue par la grande diversité des paysages qu'elle englobe: les hauts plateaux appalachiens, le majestueux Saint-Laurent, les fertiles vallées des rivières Chaudière et Etchemin et la plaine laurentienne.

PRODUCTION AGRICOLE

La Chaudière-Appalaches compte un large éventail de productions. Les revenus totaux de ces dernières sont estimés à plus de un milliard de dollars par année. Dans la région, la production agricole maintient 10 800 emplois qui représentent 32 % de la main-d'œuvre du secteur agricole et agroalimentaire.

L'AGROALIMENTAIRE

La région est parmi les plus actives du Québec en ce qui concerne son complexe agroalimentaire. L'esprit d'entreprise qui caractérise ses gens, la proximité du marché du Québec métropolitain et de celui des États-Unis, ainsi que l'émergence de produits différenciés sont autant de facteurs qui contribuent à maintenir une assise agroalimentaire saine et dynamique.

L'activité agroalimentaire de la Chaudière-Appalaches procure de l'emploi à 33 300 personnes et engendre un produit intérieur brut (PIB) de 1,23 milliard de dollars, ce qui représente 9 % du PIB du Québec.



EMPLOIS DANS LE SECTEUR AGRICOLE ET AGROALIMENTAIRE

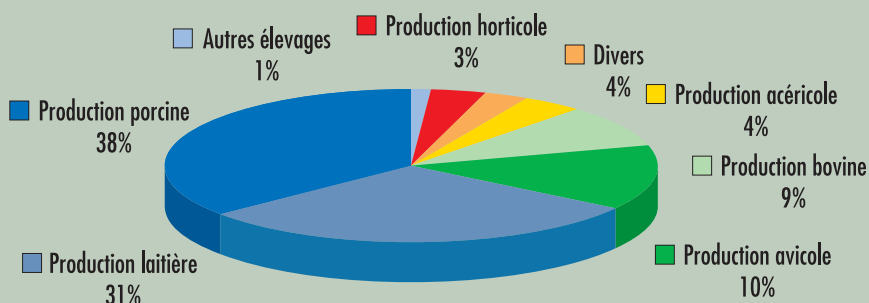
DOMAINE

Agriculture	10 800
Commerce de détail	8 100
Commerce de gros	1 000
Restauration	6 400
Transformation	7 000
TOTAL	33 300

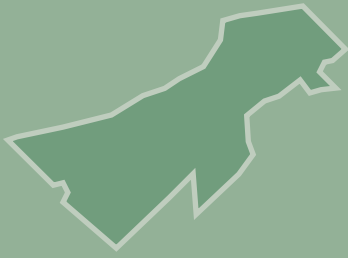
RÉPARTITION DU REVENU ANNUEL SELON LE TYPE DE PRODUCTION

TYPES DE PRODUCTION	REVENUS	EXPLOITATIONS
Acéricole	51 377 567 \$	2 800
Avicole	116 290 924 \$	199
Bovine	114 256 658 \$	1 294
Horticole	37 500 062 \$	n.d.
Laitière	380 698 342 \$	1 641
Porcine	460 622 373 \$	908
Divers	46 292 227 \$	n.d.
Autres élevages	16 526 765 \$	n.d.
TOTAL	1 223 564 918 \$	5 421*

* Ce nombre est le total des exploitations de la région et non la somme des chiffres précédents. Une même entreprise peut avoir des revenus dans plusieurs productions.



Source: MAPAQ, Enregistrement des exploitations agricoles, 2004.
Photos: MAPAQ (Marc Lajoie, Éric Labonté, Laval Perron et autres collaborateurs.)



Lévis

Depuis le 1^{er} janvier 2002, les MRC de Desjardins et des Chutes-de-la-Chaudière sont fusionnées en une seule nouvelle ville : Lévis. Le territoire de 444 km² s'étend en bordure du fleuve Saint-Laurent et regroupe les anciennes municipalités de Bernières–Saint-Nicolas, Charny, Lévis, Pintendre, Sainte-Hélène-de-Breakeyville, Saint-Étienne-de-Lauzon, Saint-Jean-Chrysostome, Saint-Rédempteur, Saint-Romuald et Saint-Joseph-de-la-Pointe-de-Lévy. Exception faite des territoires urbanisés et de leur environnement immédiat, l'agriculture est très présente sur le territoire de cette entité hors MRC. En effet, les superficies cultivées correspondent à 48 % de son territoire. Avec sa population dépassant les 126 000 personnes, Lévis regroupe 32 % de la population de la Chaudière-Appalaches. La Communauté métropolitaine de Québec, dont Lévis fait partie, représente un marché potentiel de plus de 675 000 personnes.

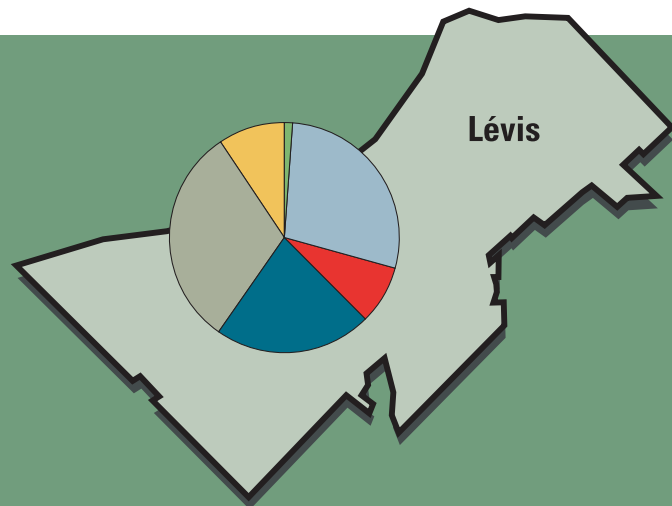
Malgré son territoire limité et son urbanisation importante, on y retrouve 144 fermes, soit près de 2,6 % des fermes de la région, générant 2,7 % des revenus agricoles régionaux (33 150 488 \$). De plus, près de 70 % des fermes ont un capital agricole supérieur à 200 000 \$.

Les productions les plus importantes en termes de revenus sont les productions porcine (9 fermes), horticole (51 exploitations) et laitière (29 fermes).

RÉPARTITION DES REVENUS ANNUELS SELON LE TYPE DE PRODUCTION

LÉVIS	
Production acéricole	357 253 \$
Production avicole	2 928 051 \$
Production bovine	2 572 790 \$
Production horticole	8 795 332 \$
Production laitière	6 917 138 \$
Production porcine	9 667 334 \$
Autres élevages	1 138 285 \$
Revenus divers	774 305 \$
TOTAL	33 150 488 \$





Avec ses 24 usines de transformation alimentaire et ses 911 emplois directs, Lévis mise sur l'agroalimentaire pour soutenir son développement économique. On y retrouve une grande diversité de produits, la principale catégorie étant les mets préparés. Pour l'avenir, Lévis veut tirer profit de ses infrastructures de recherche et de développement en s'appuyant sur l'essor des produits nutraceutiques et des aliments fonctionnels.

LÉGENDE

COMPLEXE TECHNOLOGIQUE DU CÉGEP LÉVIS-

-  PRODUCTION
-  LAITIÈRE
-  PRODUCTION
-  PORCINE
-  PRODUCTION AVI-
-  COLE

Ce complexe technologique est une fierté pour la Ville de Lévis. Il comprend le Centre collégial de transfert en biotechnologie, TransBIO Tech, et un centre d'émergence d'entreprises en agrobiotechnologie, Ag-Bio Centre. TransBIO Tech assure des activités de recherche appliquée et de développement, d'aide technique et d'information à l'entreprise. Ce centre collabore à l'implantation de nouvelles technologies et à la mise sur pied de projets d'innovation, tandis que Ag-Bio Centre supporte le prédémarrage et le démarrage d'entreprises du secteur de l'agrobiotechnologie.



FORMATION

Le Cégep Lévis-Lauzon offre un programme technique en gestion et exploitation d'entreprise agricole. Les étudiants ont accès à une serre, à une ferme-école, à des fermes collaboratrices et des fermes de stage.

AGROTOUTISME

Certains arrondissements de la ville de Lévis présentent un fort potentiel agrotouristique en raison de la proximité des ponts. On trouve en effet de nombreux vergers et quelques fermes qui permettent l'autocueillette et qui vendent leurs produits en kiosque. Les produits transformés tels le cidre de glace, le vin et la confiture sont aussi très populaires.



PRODUCTIONS ANIMALES



Production avicole	15 000	poulets de grils
	26 111	poules pondeuses
	4 500	dindons
Production bovine	928	vaches de boucherie
Production laitière	1 483	vaches laitières
Production porcine	8 489	porcs
	1 873	truies
Production ovine	547	brebis

PRODUCTIONS VÉGÉTALES



SUPERFICIE (hectare)

Céréales	1 794
Fourrages et pâturages	4 305
Légumes	294
Fruits	105
Cultures abritées	12
Maïs	777

La ville de Lévis est l'endroit en Chaudière-Appalaches où la serriculture est la plus développée. En 2004, 2 hectares de serres de tomates ont été ajoutés aux 4 hectares déjà existants, augmentant les revenus des cultures abritées de 2,8 millions \$ pour un total de 7,8 millions \$.



DESCRIPTION DU TERRITOIRE

Située sur la rive sud du Saint-Laurent, entre les régions du Bas-Saint-Laurent, de l'Estrie et du Centre-du-Québec, la Chaudière-Appalaches couvre une vaste superficie de plus de 15 128 km² et comprend neuf municipalités régionales de comté (MRC) ainsi que la ville de Lévis. Territoire au patrimoine écologique et culturel varié, la région se distingue par la grande diversité des paysages qu'elle englobe: les hauts plateaux appalachiens, le majestueux Saint-Laurent, les fertiles vallées des rivières Chaudière et Etchemin et la plaine laurentienne.

PRODUCTION AGRICOLE

La Chaudière-Appalaches compte un large éventail de productions. Les revenus totaux de ces dernières sont estimés à plus de un milliard de dollars par année. Dans la région, la production agricole maintient 10 800 emplois qui représentent 32 % de la main-d'œuvre du secteur agricole et agroalimentaire.

L'AGROALIMENTAIRE

La région est parmi les plus actives du Québec en ce qui concerne son complexe agroalimentaire. L'esprit d'entreprise qui caractérise ses gens, la proximité du marché du Québec métropolitain et de celui des États-Unis, ainsi que l'émergence de produits différenciés sont autant de facteurs qui contribuent à maintenir une assise agroalimentaire saine et dynamique.

L'activité agroalimentaire de la Chaudière-Appalaches procure de l'emploi à 33 300 personnes et engendre un produit intérieur brut (PIB) de 1,23 milliard de dollars, ce qui représente 9 % du PIB du Québec.



EMPLOIS DANS LE SECTEUR AGRICOLE ET AGROALIMEN-

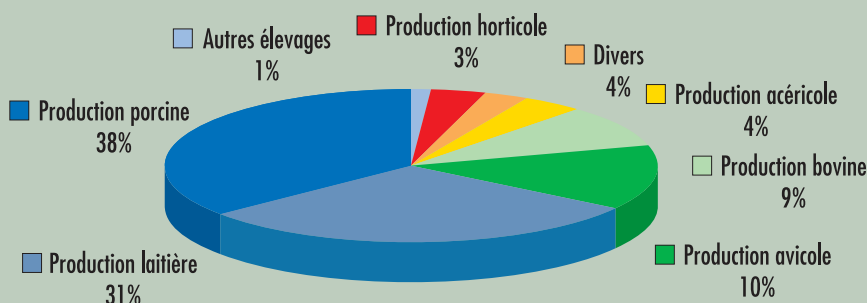
DOMAINE

Agriculture	10 800
Commerce de détail	8 100
Commerce de gros	1 000
Restauration	6 400
Transformation	7 000
TOTAL	33 300

RÉPARTITION DU REVENU ANNUEL SELON LE TYPE DE PRODUCTION

TYPES DE PRODUCTION	REVENUS	EXPLOITATIONS
Acéricole	51 377 567 \$	2 800
Avicole	116 290 924 \$	199
Bovine	114 256 658 \$	1 294
Horticole	37 500 062 \$	n.d.
Laitière	380 698 342 \$	1 641
Porcine	460 622 373 \$	908
Divers	46 292 227 \$	n.d.
Autres élevages	16 526 765 \$	n.d.
TOTAL	1 223 564 918 \$	5 421*

* Ce nombre est le total des exploitations de la région et non la somme des chiffres précédents. Une même entreprise peut avoir des revenus dans plusieurs productions.



Source: MAPAQ, Enregistrement des exploitations agricoles, 2004.
Photos: MAPAQ (Marc Lajoie, Éric Labonté, Laval Perron et autres collaborateurs.)



MRC

L'Islet

La MRC de L'Islet est située à l'extrémité nord-est de la région de la Chaudière-Appalaches. Elle comprend 14 municipalités et s'étend sur près de 2092 km², ce qui en fait la plus vaste de la région. Son territoire est caractérisé par une plaine littorale étroite en bordure du fleuve, où est concentré le plus grand nombre d'entreprises agricoles, et un vaste plateau au relief variable où l'agriculture se pratique de façon moins intensive et plus marginale. Cette MRC se démarque par la qualité de l'eau de ses bassins versants. Les fermes, au nombre de 463, occupent environ 21% du territoire total de la MRC et 53% de sa zone agricole. Ces chiffres confirment le caractère agroforestier de la MRC.

La production agricole de la MRC de L'Islet génère 4,1% des revenus agricoles de la région (50 390 314 \$). Le nombre total d'entreprises agricoles a tendance à diminuer depuis 1981, et ce, malgré une certaine augmentation au début des années 90. Plus de la moitié des fermes a un capital agricole inférieur à 200 000 \$. De plus, la répartition du nombre de fermes par strate de revenu montre qu'une proportion importante des fermes génère moins de 50 000 \$ de revenu brut.

Les productions les plus importantes en termes de revenus sont les productions laitière (112 fermes), avicole (22 fermes) et acéricole (260 fermes).

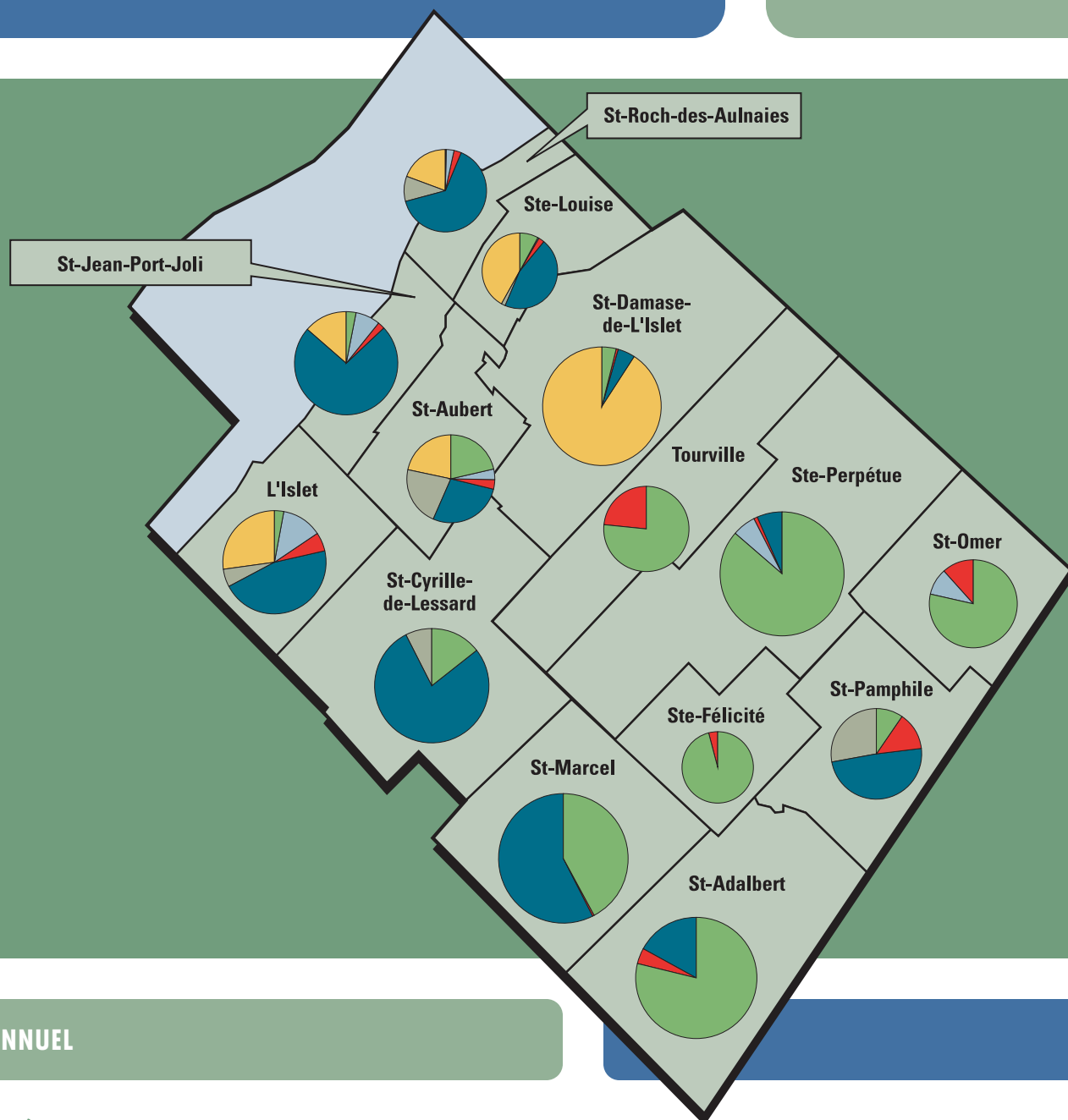
RÉPARTITION DES REVENUS ANNUELS SELON LE TYPE DE PRODUCTION

MRC L'ISLET

Production acéricole	6 660 668 \$
Production avicole	11 929 573 \$
Production bovine	1 782 159 \$
Production horticole	2 066 527 \$
Production laitière	20 685 582 \$
Production porcine	3 264 944 \$
Autres élevages	910 619 \$
Revenus divers	3 090 242 \$
TOTAL	50 390 314 \$



RÉPARTITION DU REVENU ANNUEL SELON LE TYPE DE PRODUCTION



REVENU ANNUEL

MUNICIPALITÉS	REVENUS	EXPLOITATIONS
L'Islet	9 893 025 \$	67
Saint-Adalbert	2 032 079 \$	49
Saint-Aubert	5 110 632 \$	57
Saint-Cyrille-de-Lessard	988 673 \$	10
Saint-Damase-de-L'Islet	4 325 951 \$	24
Sainte-Félicité	383 587 \$	10
Sainte-Louise	6 299 789 \$	37
Sainte-Perpétue	1 652 322 \$	41
Saint-Jean-Port-Joli	6 084 299 \$	50
Saint-Marcel	2 090 519 \$	37
Saint-Omer	225 402 \$	9
Saint-Pamphile	3 427 926 \$	35
Saint-Roch-des-Aulnaies	7 622 836 \$	28
Tourville	253 274 \$	9
TOTAL	50 390 314 \$	463

LÉGENDE

- PRODUCTION LAITIÈRE
- PRODUCTION PORCINE
- PRODUCTION AVICOLE
- PRODUCTION BOVINE
- PRODUCTION ACÉRICOLE
- PRODUCTION HORTICOLE

TRANSFORMATION ALIMENTAIRE ET PRODUCTION BIOLOGIQUE

On compte 8 petites entreprises de transformation alimentaire qui contribuent au développement touristique de la MRC de L'Islet, avec un total de 20 emplois directs.

Il y a 58 entreprises dans la MRC qui possèdent une certification biologique. La MRC de L'Islet se classe au deuxième rang à ce chapitre, tout juste derrière la MRC de L'Amiante. La majeure partie des fermes certifiées biologiques le sont pour la production acéricole.



PRODUCTIONS ANIMALES



Production avicole	542 600	poulets de grils
	159 640	gros poulets
Production bovine	1 816	vaches de boucherie
Production laitière	4 740	vaches laitières
Production porcine	14 658	porcs
	1 178	truies
Production ovine	2 174	brebis

PRODUCTIONS VÉGÉTALES

SUPERFICIE (hectare)

Céréales	4 410
Fourrages et pâturages	10 866
Maïs	518
Érablières	7 000
Légumes	160
Fruits	61



Au chapitre des productions végétales, les superficies consacrées aux céréales ont diminué au cours des dernières années alors que les superficies en maïs-grain ont augmenté. En outre, les superficies en légumes et en petits fruits sont en réelle progression depuis 1981. Concernant l'acériculture, la MRC de L'Islet se trouve au quatrième rang régional avec ses 1,3 million d'entailles.

ÉDITION 2002



L'Ordre national du mérite agricole

Le concours de l'Ordre national du mérite agricole récompense le travail accompli par les entreprises agricoles québécoises et encourage le développement d'une industrie dynamique, innovatrice et rentable. Ce concours revient à tous les cinq ans dans une région donnée. En 2002, les entreprises de la Chaudière-Appalaches et de la Capitale-Nationale étaient à l'honneur. Sur les 101 fermes inscrites, six provenaient de la MRC de L'Islet; ces dernières étaient inscrites dans la catégorie bronze.

PRODUCTION AVICOLE

La production avicole représente 9,5% de tous les revenus agricoles de la région. La MRC de L'Islet tire un peu plus de 23% de son revenu agricole de cette production. Elle figure ainsi en troisième place sur le plan régional, tout juste derrière les MRC de La Nouvelle-Beauce et de Bellechasse.



DESCRIPTION DU TERRITOIRE

Située sur la rive sud du Saint-Laurent, entre les régions du Bas-Saint-Laurent, de l'Estrie et du Centre-du-Québec, la Chaudière-Appalaches couvre une vaste superficie de plus de 15 128 km² et comprend neuf municipalités régionales de comté (MRC) ainsi que la ville de Lévis. Territoire au patrimoine écologique et culturel varié, la région se distingue par la grande diversité des paysages qu'elle englobe: les hauts plateaux appalachiens, le majestueux Saint-Laurent, les fertiles vallées des rivières Chaudière et Etchemin et la plaine laurentienne.

PRODUCTION AGRICOLE

La Chaudière-Appalaches compte un large éventail de productions. Les revenus totaux de ces dernières sont estimés à plus de un milliard de dollars par année. Dans la région, la production agricole maintient 10 800 emplois qui représentent 32 % de la main-d'œuvre du secteur agricole et agroalimentaire.

L'AGROALIMENTAIRE

La région est parmi les plus actives du Québec en ce qui concerne son complexe agroalimentaire. L'esprit d'entreprise qui caractérise ses gens, la proximité du marché du Québec métropolitain et de celui des États-Unis, ainsi que l'émergence de produits différenciés sont autant de facteurs qui contribuent à maintenir une assise agroalimentaire saine et dynamique.

L'activité agroalimentaire de la Chaudière-Appalaches procure de l'emploi à 33 300 personnes et engendre un produit intérieur brut (PIB) de 1,23 milliard de dollars, ce qui représente 9 % du PIB du Québec.



EMPLOIS DANS LE SECTEUR AGRICOLE ET AGROALIMENTAIRE

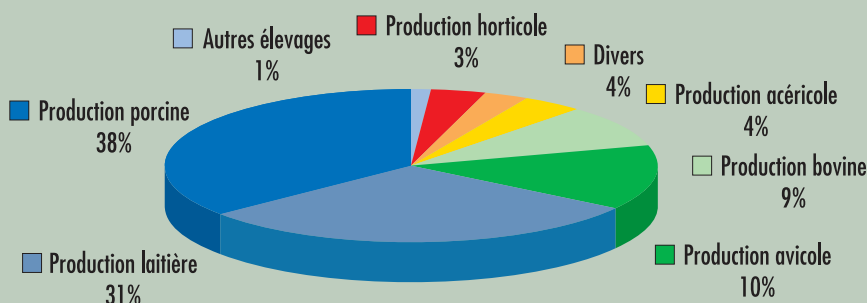
DOMAINE

Agriculture	10 800
Commerce de détail	8 100
Commerce de gros	1 000
Restauration	6 400
Transformation	7 000
TOTAL	33 300

RÉPARTITION DU REVENU ANNUEL SELON LE TYPE DE PRODUCTION

TYPES DE PRODUCTION	REVENUS	EXPLOITATIONS
Acéricole	51 377 567 \$	2 800
Avicole	116 290 924 \$	199
Bovine	114 256 658 \$	1 294
Horticole	37 500 062 \$	n.d.
Laitière	380 698 342 \$	1 641
Porcine	460 622 373 \$	908
Divers	46 292 227 \$	n.d.
Autres élevages	16 526 765 \$	n.d.
TOTAL	1 223 564 918 \$	5 421*

* Ce nombre est le total des exploitations de la région et non la somme des chiffres précédents. Une même entreprise peut avoir des revenus dans plusieurs productions.



Source : MAPAQ, Enregistrement des exploitations agricoles, 2004.
Photos : MAPAQ (Marc Lajoie, Éric Labonté, Laval Perron et autres collaborateurs.)



MRC

Lotbinière

Cette MRC est située à l'extrémité ouest de la région de la Chaudière-Appalaches. Son territoire, d'une superficie de 1751 km² et englobant 18 municipalités, est en grande partie situé sur les basses-terres du Saint-Laurent, qui s'étendent sur près de 50 kilomètres au sud du fleuve dans ce secteur; il déborde également sur le début de la partie sud du plateau appalachien. Le potentiel agricole y est généralement élevé. Les 818 exploitations agricoles occupent un peu plus de 45 % du territoire total de la MRC et 46 % de sa zone agricole qui, elle, couvre 98 % de son territoire.

Le revenu agricole moyen par ferme est de plus de 280 000 \$ et le capital agricole moyen est légèrement en deçà de 380 000 \$, soit en deuxième position pour la région après La Nouvelle-Beauce et avant Bellechasse. Le revenu agricole total de la MRC (232 936 353 \$) représente un peu plus de 19 % du revenu agricole total de la région. Plus de 70 % des fermes ont un capital agricole supérieur à 200 000 \$. Cependant, la répartition du nombre de fermes par strate de revenu montre que 47 % des entreprises ont un revenu agricole de plus de 100 000 \$ et celles qui génèrent un revenu de moins de 50 000 \$ constituent près de 40 % des fermes.

Les productions les plus importantes en termes de revenus sont les productions porcine (181 fermes), laitière (290 fermes), bovine (184 fermes) et horticole (38 fermes).

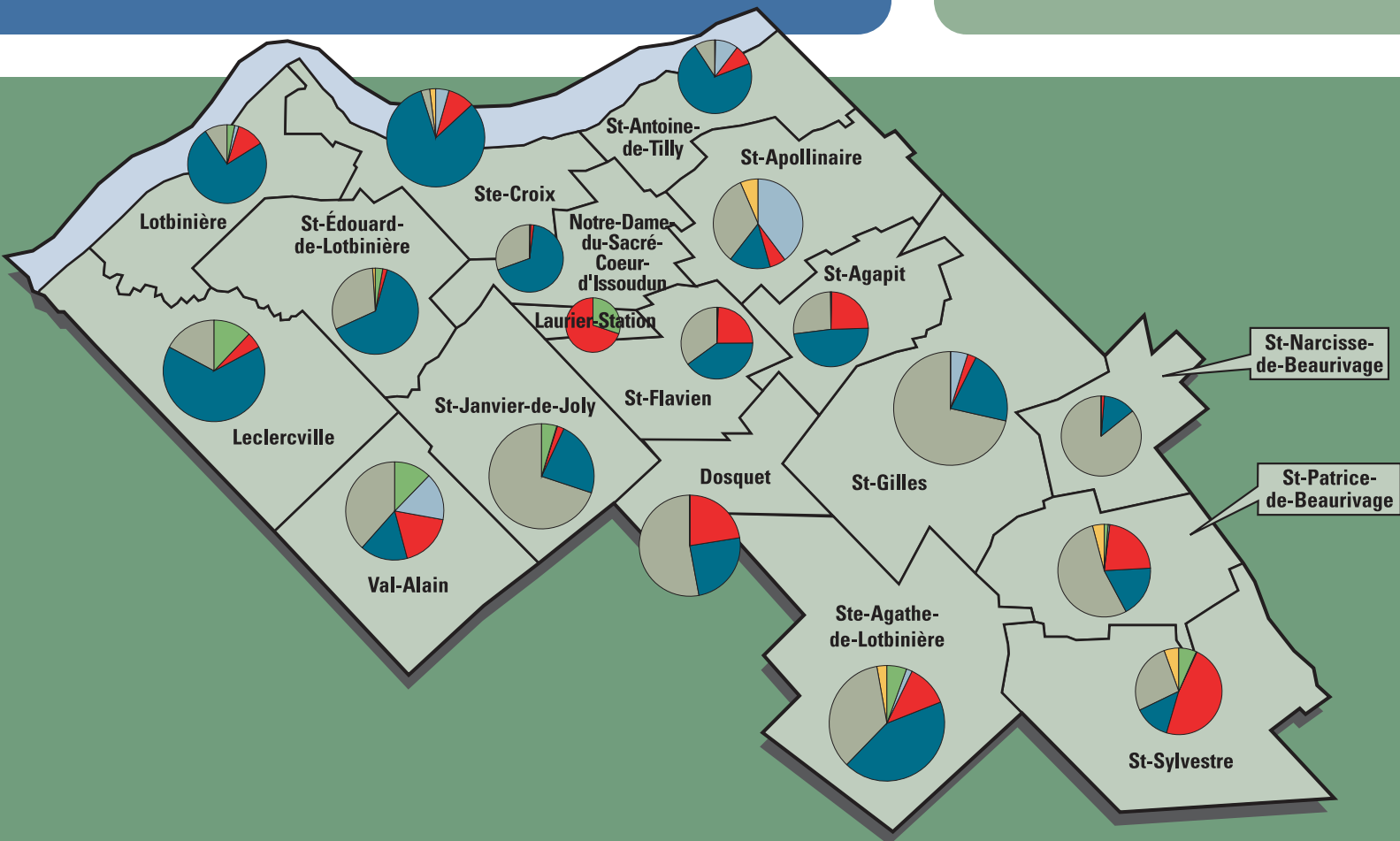
RÉPARTITION DES REVENUS ANNUELS SELON LE TYPE DE PRODUCTION

MRC LOTBINIÈRE

Production acéricole	5 303 269 \$
Production avicole	4 256 811 \$
Production bovine	33 167 794 \$
Production horticole	7 442 827 \$
Production laitière	66 903 119 \$
Production porcine	102 513 032 \$
Autres élevages	1 611 772 \$
Revenus divers	11 737 729 \$
TOTAL	232 936 353 \$



RÉPARTITION DU REVENU ANNUEL SELON LE TYPE DE PRODUCTION



LÉGENDE

- PRODUCTION LAITIÈRE
- PRODUCTION PORCINE
- PRODUCTION AVICOLE
- PRODUCTION BOVINE
- PRODUCTION ACÉRICOLE
- PRODUCTION HORTICOLE

REVENU ANNUEL

MUNICIPALITÉS	REVENUS	EXPLOITATIONS
Leclercville	8 957 195 \$	56
Lotbinière	7 531 052 \$	49
N.-D.-Sacré-Coeur-d'Issoudun	8 955 337 \$	38
Saint-Agapit	9 723 020 \$	39
Saint-Antoine-de-Tilly	3 467 741 \$	40
Saint-Apollinaire	14 310 301 \$	36
Sainte-Agathe-de-Lotbinière	14 190 145 \$	76
Sainte-Croix	5 406 425 \$	40
Saint-Édouard-de-Lotbinière	11 534 209 \$	56
Saint-Flavien	16 908 225 \$	46
Saint-Gilles	10 401 581 \$	35
Saint-Janvier-de-Joly	9 815 951 \$	32
Saint-Narcisse-de-Beaurivage	48 324 972 \$	77
Saint-Patrice-de-Beaurivage	25 149 229 \$	71
Saint-Sylvestre	30 998 138 \$	90
Autres municipalités*	7 262 832 \$	37
TOTAL	232 936 353 \$	818

*Dosquet, Laurier-Station et Val-Alain ont été regroupées afin de respecter la Loi sur l'accès aux documents des organismes publics et sur la protection des renseignements personnels.

En raison de son caractère rural et de la proximité des centres urbains, la MRC de Lotbinière considère la transformation alimentaire et l'agrotourisme comme des outils importants de son développement. On compte une quinzaine d'usines qui procurent de l'emploi à 190 personnes, principalement dans les secteurs de la fabrication fromagère, de la première transformation des viandes et de l'alimentation animale. De plus, on retrouve plusieurs producteurs agricoles qui valorisent leur production et offrent leurs produits fins directement aux touristes et aux excursionnistes.



Production avicole	131 600	poulets de grils
	91 611	gros poulets
Production bovine	6 590	vaches de boucherie
	7 656	bouvillons
	1 069	veaux de lait
Production laitière	14 196	vaches laitières
Production porcine	183 982	porcs produits
	27 034	truies
Production ovine	1 716	brebis



SUPERFICIE (hectare)

Céréales	3 855
Fourrages et pâturages	30 617
Maïs	8 200
Érablières	4 854
Légumes	106
Fruits	101

Les productions végétales sont assez diversifiées. C'est la MRC avec la deuxième plus grande superficie en céréales et maïs; elle est devancée par Bellechasse en ce qui a trait aux céréales et par La Nouvelle-Beauce pour le maïs. Les superficies en légumes et en fruits sont demeurées stables.



ÉDITION 2002

**L'Ordre
national
du mérite
agricole**

Le concours de l'Ordre national du mérite agricole récompense le travail accompli par les entreprises agricoles québécoises et encourage le développement d'une industrie dynamique, innovatrice et rentable. Ce concours revient à tous les cinq ans dans une région donnée. En 2002, les entreprises de la Chaudière-Appalaches et de la Capitale-Nationale étaient à l'honneur. Sur les 101 fermes inscrites, deux de la MRC de Lotbinière se sont classées parmi les neuf entreprises finalistes.



FERME STE-CROIX SENC, SAINTE-CROIX
Récipiendaire de la médaille d'or



FERME LORKA ENR., SAINTE-CROIX
2^e rang national catégorie bronze

DESCRIPTION DU TERRITOIRE

Située sur la rive sud du Saint-Laurent, entre les régions du Bas-Saint-Laurent, de l'Estrie et du Centre-du-Québec, la Chaudière-Appalaches couvre une vaste superficie de plus de 15 128 km² et comprend neuf municipalités régionales de comté (MRC) ainsi que la ville de Lévis. Territoire au patrimoine écologique et culturel varié, la région se distingue par la grande diversité des paysages qu'elle englobe: les hauts plateaux appalachiens, le majestueux Saint-Laurent, les fertiles vallées des rivières Chaudière et Etchemin et la plaine laurentienne.

PRODUCTION AGRICOLE

La Chaudière-Appalaches compte un large éventail de productions. Les revenus totaux de ces dernières sont estimés à plus de un milliard de dollars par année. Dans la région, la production agricole maintient 10 800 emplois qui représentent 32 % de la main-d'œuvre du secteur agricole et agroalimentaire.

L'AGROALIMENTAIRE

La région est parmi les plus actives du Québec en ce qui concerne son complexe agroalimentaire. L'esprit d'entreprise qui caractérise ses gens, la proximité du marché du Québec métropolitain et de celui des États-Unis, ainsi que l'émergence de produits différenciés sont autant de facteurs qui contribuent à maintenir une assise agroalimentaire saine et dynamique.

L'activité agroalimentaire de la Chaudière-Appalaches procure de l'emploi à 33 300 personnes et engendre un produit intérieur brut (PIB) de 1,23 milliard de dollars, ce qui représente 9 % du PIB du Québec.



EMPLOIS DANS LE SECTEUR AGRICOLE ET AGROALIMENTAIRE

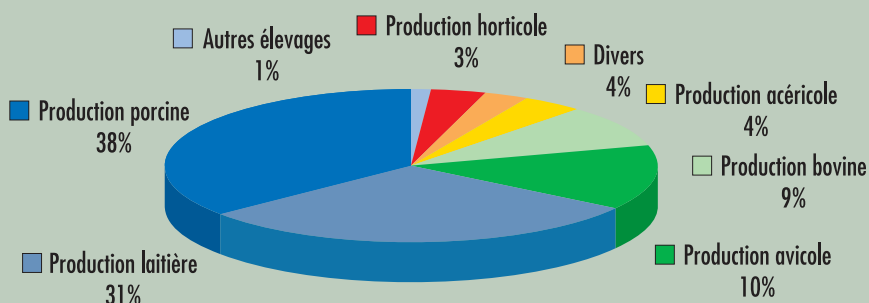
DOMAINE

Agriculture	10 800
Commerce de détail	8 100
Commerce de gros	1 000
Restauration	6 400
Transformation	7 000
TOTAL	33 300

RÉPARTITION DU REVENU ANNUEL SELON LE TYPE DE PRODUCTION

TYPES DE PRODUCTION	REVENUS	EXPLOITATIONS
Acéricole	51 377 567 \$	2 800
Avicole	116 290 924 \$	199
Bovine	114 256 658 \$	1 294
Horticole	37 500 062 \$	n.d.
Laitière	380 698 342 \$	1 641
Porcine	460 622 373 \$	908
Divers	46 292 227 \$	n.d.
Autres élevages	16 526 765 \$	n.d.
TOTAL	1 223 564 918 \$	5 421*

* Ce nombre est le total des exploitations de la région et non la somme des chiffres précédents. Une même entreprise peut avoir des revenus dans plusieurs productions.



Source: MAPAQ, Enregistrement des exploitations agricoles, 2004.
Photos: MAPAQ (Marc Lajoie, Éric Labonté, Laval Perron et autres collaborateurs.)



MRC

Montmagny

Cette MRC est située dans la partie est de la région de la Chaudière-Appalaches. Elle comporte 14 municipalités et s'étend sur 1713 km². Son territoire est caractérisé par la plaine littorale du fleuve Saint-Laurent, dont la largeur s'amenuise d'ouest en est, et par un vaste plateau au relief variable. La plaine supporte la plus forte concentration d'entreprises agricoles alors que le plateau offre plutôt une vocation agroforestière où l'agriculture est moins intensive et plus marginale.

La production agricole de la MRC de Montmagny est peu élevée. En effet, elle génère un peu plus de 4 % des revenus agricoles de la région (54 663 390 \$) et on y retrouve 5,9 % des fermes. Ces dernières occupent environ 17 % du territoire total de la MRC ainsi que 61 % de sa zone agricole. La répartition du nombre de fermes en fonction du capital agricole montre que l'agriculture a tendance à se diviser. La ferme moyenne disparaît peu à peu. Cela est représentatif du milieu agricole qui varie beaucoup du nord au sud.

Les productions les plus importantes en termes de revenus sont les productions laitière (115 fermes), porcine (21 fermes) et acéricole (130 fermes).

RÉPARTITION DES REVENUS ANNUELS SELON LE TYPE DE PRODUCTION

MRC MONTMAGNY

Production acéricole	3 633 029 \$
Production avicole	2 151 451 \$
Production bovine	1 960 427 \$
Production horticole	1 158 948 \$
Production laitière	31 992 980 \$
Production porcine	10 820 898 \$
Autres élevages	468 689 \$
Revenus divers	2 476 968 \$
TOTAL	54 663 390 \$



RÉPARTITION DU REVENU ANNUEL SELON LE TYPE DE PRODUCTION



REVENU ANNUEL

MUNICIPALITÉS	REVENUS	EXPLOITATIONS
Berthier-sur-Mer	717 370 \$	9
Cap-Saint-Ignace	9 519 966 \$	59
Lac-Frontière	126 527 \$	6
Montmagny	13 816 069 \$	48
Notre-Dame-du-Rosaire	345 174 \$	10
St-Antoine-de-l'Isle-aux-Grues	1 083 524 \$	9
Sainte-Apolline-de-Patton	920 780 \$	20
Ste-Euphémie-sur-Rivière-du-Sud	158 143 \$	5
Sainte-Lucie-de-Beauregard	1 133 743 \$	20
Saint-Fabien-de-Panet	974 253 \$	20
St-François-de-la-Rivière-du-Sud	17 874 499 \$	63
Saint-Just-de Bretenières	611 425 \$	7
Saint-Paul-de-Montminy	1 297 753 \$	18
St-Pierre-de-la-Rivière-du-Sud	6 084 164 \$	33
TOTAL	54 663 390	327

LÉGENDE

- PRODUCTION LAITIÈRE
- PRODUCTION PORCINE
- PRODUCTION AVICOLE
- PRODUCTION BOVINE
- PRODUCTION ACÉRIQUE
- PRODUCTION HORTICOLE

TRANSFORMATION ALIMENTAIRE ET AGROTOURISME

En harmonie avec la vocation touristique de la MRC, on retrouve 12 petites usines de transformation alimentaire axées sur les produits fins. Au total, quelque 105 personnes y trouvent de l'emploi.



PRODUCTIONS ANIMALES



Production avicole	12 000	poulets de grils
	15 625	gros poulets
	3 250	poules pondeuses
Production bovine	1 526	vaches de boucherie
Production laitière	5 920	vaches laitières
Production porcine	23 034	porcs
	3 981	truies
Production ovine	604	brebis

PRODUCTIONS VÉGÉTALES



SUPERFICIE (hectare)

Céréales	3 576
Fourrages et pâturages	10 761
Maïs	1 289
Érablières	4 062
Fruits	179

La MRC de Montmagny compte 24 % des superficies en petits fruits de la région. Ces dernières années, les superficies en bleuets nains ont subi une forte augmentation. À la fin de 2002 s'ajoutaient 75 hectares de bleuetières à la quarantaine d'hectares qui avaient été aménagés les années précédentes. Du côté de l'acériculture, on entaille annuellement près de 900 000 entailles.



ÉDITION 2002

L'Ordre national du mérite agricole



SANIPOR LTÉE (ST-FRANÇOIS-DE-LA-RIVIÈRE-DU-SUD)
1^{re} médaille de bronze

Le concours de l'Ordre national du mérite agricole récompense le travail accompli par les entreprises agricoles québécoises et encourage le développement d'une industrie dynamique, innovatrice et rentable. Ce concours revient à tous les cinq ans dans une région donnée. En 2002, les entreprises de la Chaudière-Appalaches et de la Capitale-Nationale étaient à l'honneur. Sur les 101 fermes inscrites, une de la MRC de Montmagny s'est classée parmi les neuf entreprises finalistes.

DESCRIPTION DU TERRITOIRE

Située sur la rive sud du Saint-Laurent, entre les régions du Bas-Saint-Laurent, de l'Estrie et du Centre-du-Québec, la Chaudière-Appalaches couvre une vaste superficie de plus de 15 128 km² et comprend neuf municipalités régionales de comté (MRC) ainsi que la ville de Lévis. Territoire au patrimoine écologique et culturel varié, la région se distingue par la grande diversité des paysages qu'elle englobe: les hauts plateaux appalachiens, le majestueux Saint-Laurent, les fertiles vallées des rivières Chaudière et Etchemin et la plaine laurentienne.

PRODUCTION AGRICOLE

La Chaudière-Appalaches compte un large éventail de productions. Les revenus totaux de ces dernières sont estimés à plus de un milliard de dollars par année. Dans la région, la production agricole maintient 10 800 emplois qui représentent 32 % de la main-d'œuvre du secteur agricole et agroalimentaire.

L'AGROALIMENTAIRE

La région est parmi les plus actives du Québec en ce qui concerne son complexe agroalimentaire. L'esprit d'entreprise qui caractérise ses gens, la proximité du marché du Québec métropolitain et de celui des États-Unis, ainsi que l'émergence de produits différenciés sont autant de facteurs qui contribuent à maintenir une assise agroalimentaire saine et dynamique.

L'activité agroalimentaire de la Chaudière-Appalaches procure de l'emploi à 33 300 personnes et engendre un produit intérieur brut (PIB) de 1,23 milliard de dollars, ce qui représente 9 % du PIB du Québec.



EMPLOIS DANS LE SECTEUR AGRICOLE ET AGROALIMENTAIRE

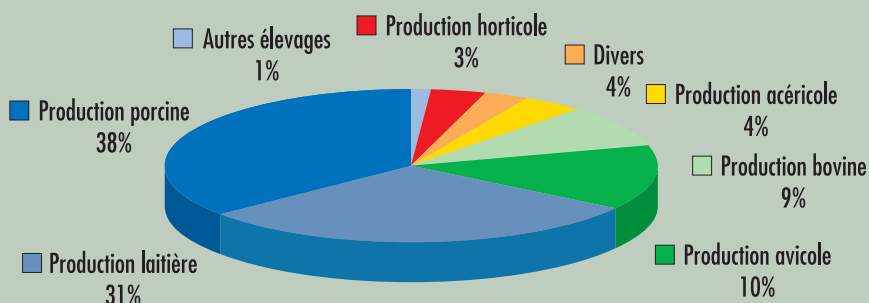
DOMAINE

Agriculture	10 800
Commerce de détail	8 100
Commerce de gros	1 000
Restauration	6 400
Transformation	7 000
TOTAL	33 300

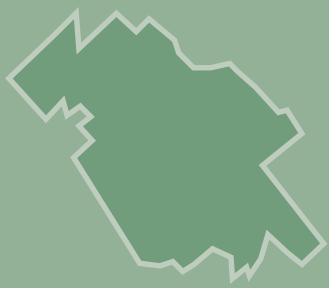
RÉPARTITION DU REVENU ANNUEL SELON LE TYPE DE PRODUCTION

TYPES DE PRODUCTION	REVENUS	EXPLOITATIONS
Acéricole	51 377 567 \$	2 800
Avicole	116 290 924 \$	199
Bovine	114 256 658 \$	1 294
Horticole	37 500 062 \$	n.d.
Laitière	380 698 342 \$	1 641
Porcine	460 622 373 \$	908
Divers	46 292 227 \$	n.d.
Autres élevages	16 526 765 \$	n.d.
TOTAL	1 223 564 918 \$	5 421*

* Ce nombre est le total des exploitations de la région et non la somme des chiffres précédents. Une même entreprise peut avoir des revenus dans plusieurs productions.



Source: MAPAQ, Enregistrement des exploitations agricoles, 2004.
Photos: MAPAQ (Marc Lajoie, Éric Labonté, Laval Perron et autres collaborateurs.)



MRC

La Nouvelle-Beauce

La Nouvelle-Beauce est située de part et d'autre de la basse vallée de la rivière Chaudière. Elle comprend 11 municipalités et s'étend sur une superficie de près de 915 km². Les fermes occupent plus de 65 % du territoire total de la MRC et 68 % de sa zone agricole. Cette dernière couvre plus de 95 % du territoire de la MRC.

Malgré la dimension de ce territoire (5 % de la région), on y retrouve 748 exploitations agricoles (14 % des fermes), lesquelles génèrent un peu plus de 28 % des revenus agricoles de la région (343 229 122 \$).

Dans cette MRC, en constante progression depuis 1981, le revenu brut moyen par ferme est supérieur à 458 000 \$ et 60 % des fermes ont un revenu brut supérieur à 100 000 \$. Le capital agricole moyen est supérieur à 500 000 \$. Il s'agit du capital le plus élevé en région pour une MRC. De plus, 70 % des fermes ont un capital agricole supérieur à 200 000 \$.

Les productions les plus importantes en termes de revenus sont les productions porcine (312 fermes), laitière (255 fermes), avicole (62 fermes) et bovine (161 fermes).

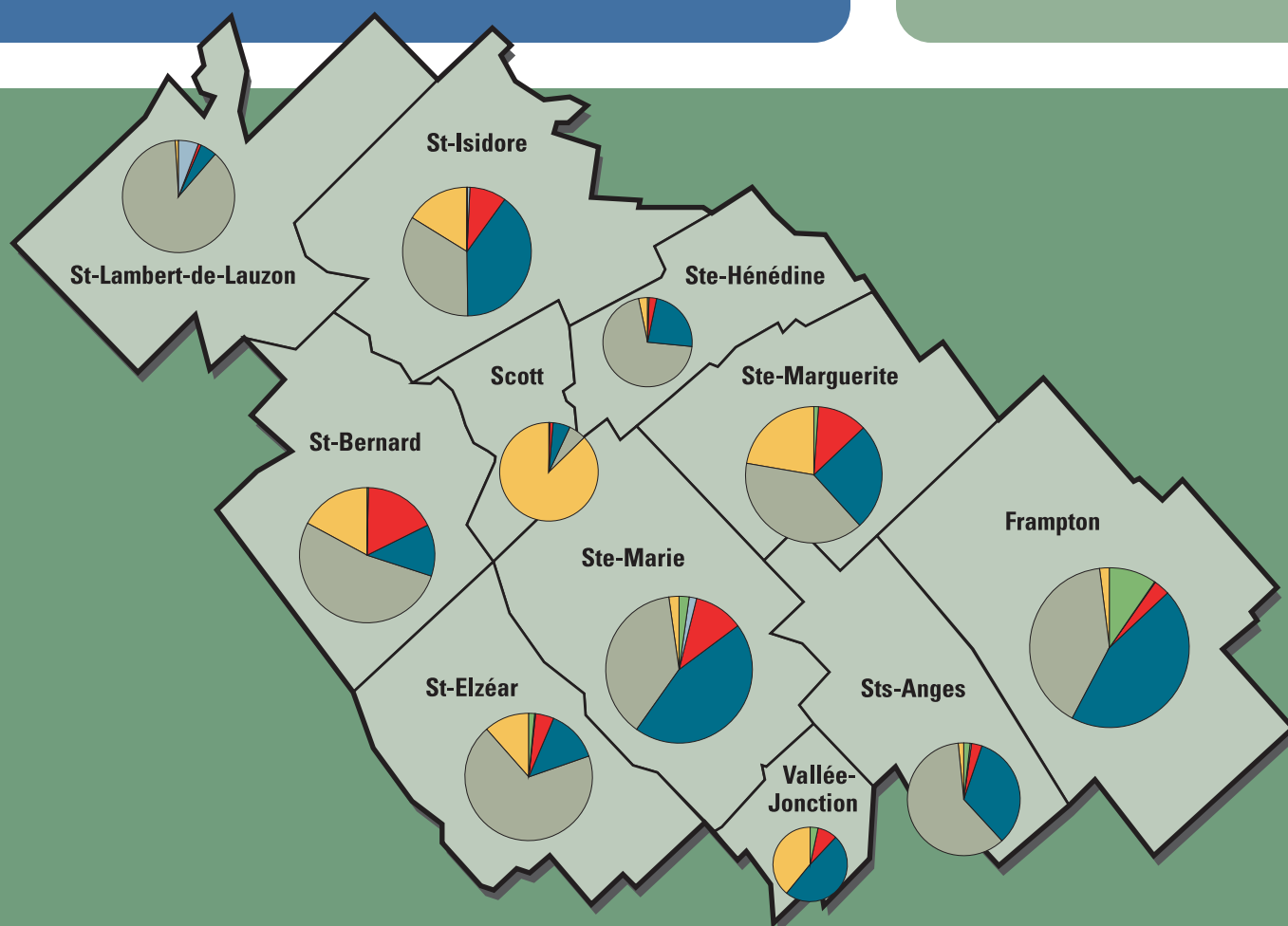
RÉPARTITION DES REVENUS ANNUELS SELON LE TYPE DE PRODUCTION

MRC LA NOUVELLE-BEAUCE

Production acéricole	2 824 681 \$
Production avicole	55 185 536 \$
Production bovine	30 168 667 \$
Production horticole	2 292 613 \$
Production laitière	66 880 601 \$
Production porcine	170 889 135 \$
Autres élevages	6 643 191 \$
Revenus divers	8 344 698 \$
Total	343 229 122 \$



RÉPARTITION DU REVENU ANNUEL SELON LE TYPE DE PRODUCTION



LÉGENDE

- PRODUCTION LAITIÈRE
- PRODUCTION PORCINE
- PRODUCTION AVICOLE
- PRODUCTION BOVINE
- PRODUCTION ACÉRICOLE
- PRODUCTION HORTICOLE

REVENU ANNUEL

MUNICIPALITÉS	REVENUS	EXPLOITATIONS
Frampton	7 492 733 \$	64
Saint-Bernard	108 367 841 \$	144
Sainte-Hénédine	36 247 951 \$	56
Saint-Elzéar	41 010 583 \$	88
Sainte-Marguerite	24 955 487 \$	75
Sainte-Marie	19 385 265 \$	80
Saint-Isidore	41 277 768 \$	110
Saint-Lambert-de-Lauzon	28 195 480 \$	48
Saints-Anges	12 551 411 \$	49
Scott	21 335 677 \$	20
Vallée-Jonction	2 408 926 \$	14
TOTAL	343 229 122 \$	748



TRANSFORMATION ALIMENTAIRE ET AGROTOURISME

Malgré qu'elle ne compte que 8 usines de transformation alimentaire, La Nouvelle-Beauce est la MRC qui procure le plus grand nombre d'emplois directs (2176) de toute la région dans ce secteur.

Traditionnellement orientée vers les produits de masse, elle s'intéresse aujourd'hui aux petites entreprises qui viennent diversifier l'offre avec des produits fins. La Nouvelle-Beauce mise notamment sur l'agroalimentaire pour assurer son développement économique et souhaite s'appuyer sur ses forces dans le secteur de la transformation des viandes.



PRODUCTIONS ANIMALES



Production avicole	1 348 443	poulets de grils
	469 370	poules pondeuses
	162 912	gros poulets
	28 500	dindons
Production bovine	4 580	vaches de boucherie
	10 338	bouvillons
	2 099	veaux de lait
Production laitière	12 958	vaches laitières
Production porcine	258 807	porcs
	37 101	truies
Production ovine	790	brebis

La Nouvelle-Beauce est la MRC de la région qui génère le plus de revenus en production porcine avec 170 millions de dollars et qui, incidemment, présente le plus grand nombre de fermes (312).

PRODUCTIONS VÉGÉTALES



SUPERFICIE (hectare)

Céréales	4 853
Fourrages et pâturages	23 723
Maïs	8 380
Érablières	4 107
Légumes	114
Fruits	55

La Nouvelle-Beauce occupe la troisième position en superficie pour la culture des céréales et la première en superficie pour le maïs. En matière d'acériculture, un peu plus de 730 000 entailles sont exploitées par année.

AGROENVIRONNEMENT

En 2003, un banc d'essai agroenvironnemental a été réalisé par le Ministère dans la municipalité de Saints-Anges. L'objectif de ce projet-pilote visait à établir un diagnostic environnemental pour chaque ferme participante et à tester l'approche d'accompagnement ferme par ferme.

Sur les 45 exploitations agricoles qui ont participé au projet, 18 fermes présentaient un problème de surplus de phosphore. Tous ces cas ont été réglés par la mise en œuvre de « solutions douces », sans achat ou location de terrain supplémentaire, ni investissement majeur dans un procédé de traitement, ni même en ayant recours au déboisement.



DESCRIPTION DU TERRITOIRE

Située sur la rive sud du Saint-Laurent, entre les régions du Bas-Saint-Laurent, de l'Estrie et du Centre-du-Québec, la Chaudière-Appalaches couvre une vaste superficie de plus de 15 128 km² et comprend neuf municipalités régionales de comté (MRC) ainsi que la ville de Lévis. Territoire au patrimoine écologique et culturel varié, la région se distingue par la grande diversité des paysages qu'elle englobe: les hauts plateaux appalachiens, le majestueux Saint-Laurent, les fertiles vallées des rivières Chaudière et Etchemin et la plaine laurentienne.

PRODUCTION AGRICOLE

La Chaudière-Appalaches compte un large éventail de productions. Les revenus totaux de ces dernières sont estimés à plus de un milliard de dollars par année. Dans la région, la production agricole maintient 10 800 emplois qui représentent 32 % de la main-d'œuvre du secteur agricole et agroalimentaire.

L'AGROALIMENTAIRE

La région est parmi les plus actives du Québec en ce qui concerne son complexe agroalimentaire. L'esprit d'entreprise qui caractérise ses gens, la proximité du marché du Québec métropolitain et de celui des États-Unis, ainsi que l'émergence de produits différenciés sont autant de facteurs qui contribuent à maintenir une assise agroalimentaire saine et dynamique.

L'activité agroalimentaire de la Chaudière-Appalaches procure de l'emploi à 33 300 personnes et engendre un produit intérieur brut (PIB) de 1,23 milliard de dollars, ce qui représente 9 % du PIB du Québec.



EMPLOIS DANS LE SECTEUR AGRICOLE ET AGROALIMENTAIRE

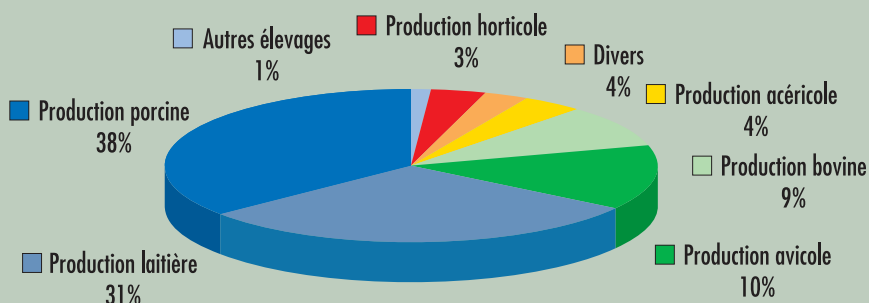
DOMAINE

Agriculture	10 800
Commerce de détail	8 100
Commerce de gros	1 000
Restauration	6 400
Transformation	7 000
TOTAL	33 300

RÉPARTITION DU REVENU ANNUEL SELON LE TYPE DE PRODUCTION

TYPES DE PRODUCTION	REVENUS	EXPLOITATIONS
Acéricole	51 377 567 \$	2 800
Avicole	116 290 924 \$	199
Bovine	114 256 658 \$	1 294
Horticole	37 500 062 \$	n.d.
Laitière	380 698 342 \$	1 641
Porcine	460 622 373 \$	908
Divers	46 292 227 \$	n.d.
Autres élevages	16 526 765 \$	n.d.
TOTAL	1 223 564 918 \$	5 421*

* Ce nombre est le total des exploitations de la région et non la somme des chiffres précédents. Une même entreprise peut avoir des revenus dans plusieurs productions.



Source: MAPAQ, Enregistrement des exploitations agricoles, 2004.
Photos: MAPAQ (Marc Lajoie, Éric Labonté, Laval Perron et autres collaborateurs.)



MRC

Robert-Cliche

Cette MRC est située de part et d'autre de la vallée de la rivière Chaudière, au centre du territoire beauceron. Elle comprend 10 municipalités et s'étend sur 829 km², ce qui en fait la plus petite MRC de la région. Sur son territoire, entièrement situé sur le plateau appalachien, on retrouve un potentiel agricole variable, les meilleures terres se situant le long de la Chaudière. Les exploitations agricoles occupent près de 45 % du territoire total de la MRC.

Le revenu agricole moyen est d'environ 184 000 \$ par ferme et le capital agricole moyen est d'environ 280 000 \$. Comme dans les autres MRC, le nombre d'entreprises agricoles y est en baisse constante depuis 1981. Cependant, le revenu agricole total de la MRC augmente de façon constante depuis ce temps. Avec ses 79 820 157 \$ de revenu annuel, l'activité agricole génère un peu plus de 6,5 % du revenu agricole total de la région. Plus de 50 % des fermes ont un capital agricole compris entre 100 000 \$ et 350 000 \$, ce qui confirme la présence de nombreuses fermes de type familial. Cependant, près de 50 % des fermes ont des revenus de moins de 50 000 \$; l'agriculture à temps partiel représente donc une part importante de l'activité agricole.

Malgré des conditions biophysiques pas toujours favorables, liées à une topographie accidentée et des sols de qualité moyenne, la détermination et la capacité des gens à entreprendre ont fait en sorte que l'agriculture a su tirer son épingle du jeu.

Les productions les plus importantes en termes de revenus sont les productions laitière (154 fermes), porcine (71 fermes), avicole (29 fermes) et bovine (139 fermes).

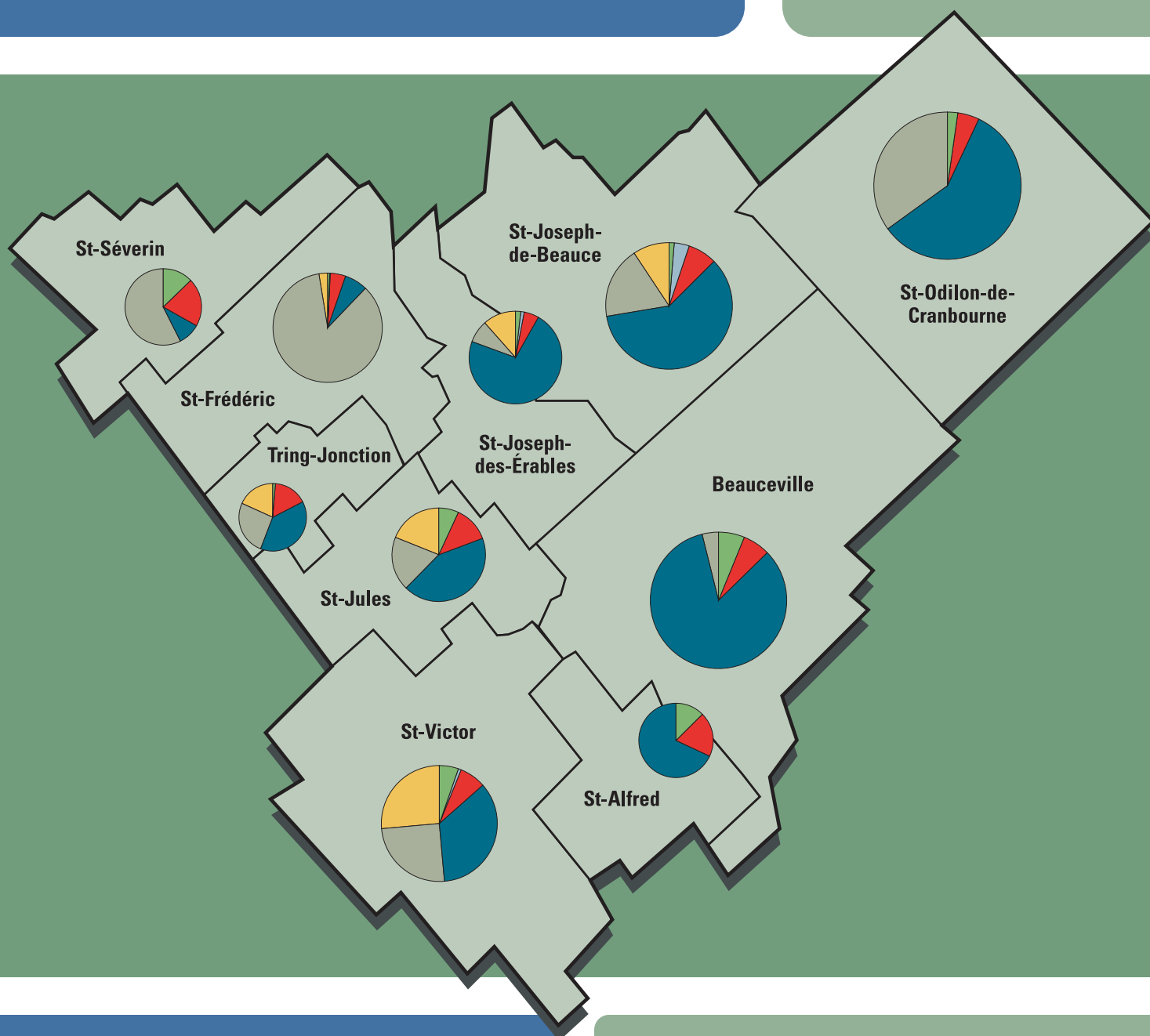
RÉPARTITION DES REVENUS ANNUELS SELON LE TYPE DE PRODUCTION

MRC ROBERT-CLICHE

Production acéricole	2 376 708 \$
Production avicole	6 440 317 \$
Production bovine	5 294 005 \$
Production horticole	537 140 \$
Production laitière	32 994 267 \$
Production porcine	30 099 474 \$
Autres élevages	145 968 \$
Revenus divers	1 932 278 \$
TOTAL	79 820 157 \$



RÉPARTITION DU REVENU ANNUEL SELON LE TYPE DE PRODUCTION



LÉGENDE

- PRODUCTION LAITIÈRE
- PRODUCTION PORCINE
- PRODUCTION AVICOLE
- PRODUCTION BOVINE
- PRODUCTION ACÉRICOLE
- PRODUCTION HORTICOLE

REVENU ANNUEL

MUNICIPALITÉS	REVENUS	EXPLOITATIONS
Beauceville	4 460 217 \$	42
Saint-Alfred	666 088 \$	11
Saint-Frédéric	18 417 553 \$	41
Saint-Joseph-de-Beauce	9 316 727 \$	57
Saint-Joseph-des-Érables	5 981 584 \$	39
Saint-Jules	4 705 897 \$	43
Saint-Odilon-de-Cranbourne	19 465 599 \$	58
Saint-Séverin	2 269 349 \$	24
Saint-Victor	12 647 884 \$	103
Tring-Jonction	1 889 258 \$	16
TOTAL	79 820 157 \$	434

TRANSFORMATION ALIMENTAIRE

Dans la MRC de Robert-Cliche, 3 des 5 usines de transformation alimentaire opèrent dans le secteur laitier et mobilisent 140 des 163 emplois liés à la transformation.




PRODUCTIONS ANIMALES



Production avicole	429 900	poulets de grils
	2 000	gros poulets
	4 900	dindons
Production bovine	5 423	vaches de boucherie
Production laitière	7 301	vaches laitières
Production porcine	74 539	porcs
	7 395	truies
Production ovine	674	brebis

Au cours des 10 dernières années, les cheptels porcin et laitier ont connu une hausse légère alors que le cheptel de bovins de boucherie s'accroissait de plus de 17 % et que la production avicole demeurait plutôt stable.

PRODUCTIONS VÉGÉTALES



SUPERFICIE (hectare)

Céréales	1 112
Fourrages et pâturages	17 467
Maïs	576
Érablières	3 694

Après une diminution importante au cours de la décennie 80, et une certaine stabilité au cours des années 90, une tendance à la hausse est constatée en ce qui a trait aux céréales et au maïs depuis le début des années 2000. Cette augmentation des superficies est surtout imputable au maïs fourrager. L'acériculture demeure une activité complémentaire intéressante que l'on retrouve dans plus de 65 % des entreprises enregistrées au Ministère.

ÉDITION 2002



**L'Ordre
national
du mérite
agricole**

Le concours de l'Ordre national du mérite agricole récompense le travail accompli par les entreprises agricoles québécoises et encourage le développement d'une industrie dynamique, innovatrice et rentable. Ce concours revient à tous les cinq ans dans une région donnée. En 2002, les entreprises de la Chaudière-Appalaches et de la Capitale-Nationale étaient à l'honneur. Sur les 101 fermes inscrites, une de la MRC de Robert-Cliche s'est classée parmi les neuf entreprises finalistes.



**FERME SAINT-HILAIRE SENC
(SAINT-ODILON-DE-CRANBOURNE)**
2^e rang national catégorie or

DESCRIPTION DU TERRITOIRE

Située sur la rive sud du Saint-Laurent, entre les régions du Bas-Saint-Laurent, de l'Estrie et du Centre-du-Québec, la Chaudière-Appalaches couvre une vaste superficie de plus de 15 128 km² et comprend neuf municipalités régionales de comté (MRC) ainsi que la ville de Lévis. Territoire au patrimoine écologique et culturel varié, la région se distingue par la grande diversité des paysages qu'elle englobe: les hauts plateaux appalachiens, le majestueux Saint-Laurent, les fertiles vallées des rivières Chaudière et Etchemin et la plaine laurentienne.

PRODUCTION AGRICOLE

La Chaudière-Appalaches compte un large éventail de productions. Les revenus totaux de ces dernières sont estimés à plus de un milliard de dollars par année. Dans la région, la production agricole maintient 10 800 emplois qui représentent 32 % de la main-d'œuvre du secteur agricole et agroalimentaire.

L'AGROALIMENTAIRE

La région est parmi les plus actives du Québec en ce qui concerne son complexe agroalimentaire. L'esprit d'entreprise qui caractérise ses gens, la proximité du marché du Québec métropolitain et de celui des États-Unis, ainsi que l'émergence de produits différenciés sont autant de facteurs qui contribuent à maintenir une assise agroalimentaire saine et dynamique.

L'activité agroalimentaire de la Chaudière-Appalaches procure de l'emploi à 33 300 personnes et engendre un produit intérieur brut (PIB) de 1,23 milliard de dollars, ce qui représente 9 % du PIB du Québec.



EMPLOIS DANS LE SECTEUR AGRICOLE ET AGROALIMENTAIRE

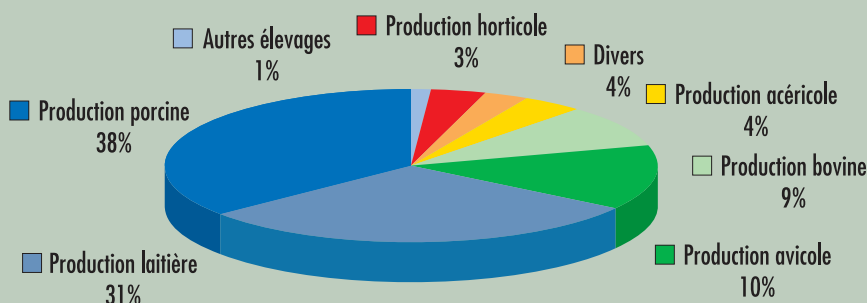
DOMAINE

Agriculture	10 800
Commerce de détail	8 100
Commerce de gros	1 000
Restauration	6 400
Transformation	7 000
TOTAL	33 300

RÉPARTITION DU REVENU ANNUEL SELON LE TYPE DE PRODUCTION

TYPES DE PRODUCTION	REVENUS	EXPLOITATIONS
Acéricole	51 377 567 \$	2 800
Avicole	116 290 924 \$	199
Bovine	114 256 658 \$	1 294
Horticole	37 500 062 \$	n.d.
Laitière	380 698 342 \$	1 641
Porcine	460 622 373 \$	908
Divers	46 292 227 \$	n.d.
Autres élevages	16 526 765 \$	n.d.
TOTAL	1 223 564 918 \$	5 421*

* Ce nombre est le total des exploitations de la région et non la somme des chiffres précédents. Une même entreprise peut avoir des revenus dans plusieurs productions.



Source: MAPAQ, Enregistrement des exploitations agricoles, 2004.
Photos: MAPAQ (Marc Lajoie, Éric Labonté, Laval Perron et autres collaborateurs.)