

PARC NATIONAL DES



# GRANDS-JARDINS



Toute l'équipe vous souhaite la bienvenue et vous remercie d'avoir choisi le parc national des Grands-Jardins. Les traits distinctifs de ce magnifique territoire sont la présence d'une pessière à lichens, un écosystème exceptionnel à cette latitude, et d'une harde de caribous forestiers. La pessière à lichens, ou taïga, fait partie du plus grand écosystème forestier de la planète : la forêt boréale. Découvrez cet îlot de Grand Nord québécois, aire protégée de 310 km<sup>2</sup> qui se distingue par des paysages boréaux façonnés par le feu, des montagnes escarpées aux sommets dénudés et une taïga, pays de lichens et de caribous.

## NOUVEAUTÉS

### SECTEUR ARTHABASKA

En bordure du lac Arthabaska, venez découvrir le nouveau centre de découverte et de services comprenant : service d'accueil, terrasse, espace découverte, boutique Nature, centre de location et dépanneur. 30 nouveaux sites de camping aménagés sans services, dont 6 prêts à camper en tente Huttopia. Ouverture du CDS le 29 mai et du camping le 26 juin.



### MEILLEUR ACCÈS À LA PÊCHE POUR TOUS

Deux nouveautés : Offrez-vous un séjour de pêche inoubliable avec notre nouveau forfait pêche en tente Huttopia. Une envie subite de pêcher mais vous n'avez pas d'équipement ? Demandez à nos préposés les modalités d'emprunt d'équipement et profitez de votre séjour en camping ou en chalet pour taquiner la truite.



### CHALET EXP.

Une nouvelle génération d'hébergement conçue pour deux personnes qui promet un contact intime avec la nature. Abondamment fenestré et à l'architecture originale, l'EXP reflète la personnalité du parc et promet une EXPérience inoubliable.





# PRUDENT DE NATURE

## VOTRE SÉCURITÉ : VOTRE RESPONSABILITÉ

**Les activités en plein air peuvent comporter certains risques. Vous devez toujours vous assurer de posséder les compétences et habiletés requises à la pratique de l'activité choisie. Il est très important de connaître et de respecter vos capacités physiques.**

Depuis plusieurs années, la Sépaq assure la plus grande accessibilité possible à des joyaux de la nature québécoise. Cependant, au-delà de cette mission, elle se préoccupe également de la sécurité de ses visiteurs.

**La Sépaq vous souhaite une expérience de plein air inoubliable et vous invite à être Prudent de nature!**

Chaque visiteur demeure responsable de sa propre sécurité; la gestion des risques doit faire partie intégrante de son expérience. Vous préparer adéquatement constitue le premier pas vers la pratique agréable et sécuritaire de vos activités préférées.

Nous vous invitons à consulter nos fiches-conseils relatives aux activités et séjours offerts par la Sépaq, disponibles sur le site [Web.sepaq.com/secureite](http://Web.sepaq.com/secureite).

**Les frais encourus lors des opérations de recherche et de sauvetage sont à la charge du bénéficiaire. Il est possible de se procurer auprès d'un assureur une protection relative à ces risques.**

[sepaq.com/secureite](http://sepaq.com/secureite)

## RAPPEL

La Sépaq tient à vous rappeler que certaines activités offertes dans le réseau demandent une condition physique et des compétences particulières ainsi que de l'équipement spécialisé. Certains organismes peuvent vous aider à planifier vos activités de façon sécuritaire. N'hésitez pas à les contacter.

**AirMédic**  
[airmedic.net](http://airmedic.net) | 1 877 999-3322

**Aventure Écotourisme Québec**  
[aventure-ecotourisme.qc.ca](http://aventure-ecotourisme.qc.ca) | 1 866 278-5923

**Bureau de la sécurité nautique**  
[tc.gc.ca](http://tc.gc.ca) | 1 800 267-6687

**Camping Québec**  
[campingquebec.com](http://campingquebec.com) | 1 800 363-0457

**Fédération québécoise des chasseurs et pêcheurs**  
[fedecp.qc.ca](http://fedecp.qc.ca) | 1 888 523-2863

**Fédération québécoise de la marche**  
[fqmarche.qc.ca](http://fqmarche.qc.ca) | 1 866 252-2065

**Fédération québécoise de la montagne et de l'escalade**  
[fqme.qc.ca](http://fqme.qc.ca) | 1 866 204-3763

**Fédération québécoise du canot et du kayak**  
[canot-kayak.qc.ca](http://canot-kayak.qc.ca) | 514 252-3001

**Skidéfond Québec**  
[skidéfondquebec.ca](http://skidéfondquebec.ca) | 450 744-0858

**Sopfeu**  
[sopfeu.qc.ca](http://sopfeu.qc.ca) | 1 800 463-3389

**Vélo Québec**  
[velo.qc.ca](http://velo.qc.ca) | 1 800 567-8356

## EN CAS D'URGENCE 911

SÛRETÉ DU QUÉBEC

310-4141 (numéro unique) / \*4141 (pour cellulaire)

Là où les réseaux cellulaires sont accessibles.

## AIDE-MÉMOIRE POUR UNE MEILLEURE EXPÉRIENCE EN PLEIN AIR

### AVANT DE QUITTER LA MAISON

- Prévoir partir en groupe d'au moins deux personnes.
- Vous informer des prévisions météorologiques.
- Apporter de l'eau et de la nourriture même s'il s'agit d'une activité de quelques heures.
- Porter des chaussures appropriées.
- Prévoir des vêtements supplémentaires (impermeable, vêtements plus chauds, etc.).
- Vous assurer du bon état de l'équipement à utiliser lors de l'activité.
- Vous munir d'un sifflet, d'une lampe de poche, d'une trousse de premiers soins, etc.
- Avertir un proche de l'endroit exact de votre destination ainsi que de la date prévue de votre retour avec instruction de communiquer avec les services d'urgence (911) dans l'éventualité de votre absence.
- Informer les personnes qui vous accompagnent des risques inhérents à l'activité choisie.

### UNE FOIS SUR PLACE

- Ne pas compter sur votre téléphone cellulaire; dans la plupart des secteurs, les réseaux ne sont pas accessibles.
- Vous munir d'une carte du territoire.
- Vérifier le temps requis pour compléter votre activité.
- Suivre les consignes particulières inhérentes à chacune des activités.
- Respecter la signalisation et les avis d'interdiction, dont ceux de faire des feux à ciel ouvert.
- Ne jamais laisser les enfants sans surveillance.
- Faire bouillir ou traiter (filtre, chlore ou iode) l'eau des cours d'eau avant de la boire.
- En camping, placer la nourriture dans des contenants hermétiques et la tenir à l'abri des animaux.
- Si vous constatez qu'un équipement ou un accessoire est manquant ou défectueux, cessez de l'utiliser et signalez rapidement la situation au personnel sur place.

### AU RETOUR

- Une fois votre activité terminée, vous devriez rapporter au personnel tout bris, anomalie ou problème remarqué.

# LES INCONTOURNABLES À VOIR ET À FAIRE

## INITIATION À LA PÊCHE

Le parc met à votre disposition une canne à pêche et les agrès nécessaires pour vous initier à un tarif intéressant. Vous n'aurez qu'à défrayer les coûts du permis de pêche provincial et votre autorisation de pêche pour la pêche à gué. À moins que vous ayez le goût de vivre l'expérience totale en chaloupe. Plaisir garanti ! Informez-vous !

## VIA FERRATA

Venez vivre une expérience de montagne avec la Via ferrata du Mont-du-Lac-des-Cygnés. Vous franchirez en toute sécurité des poutres et un pont népalais suspendus dans cet itinéraire sportif où tout le matériel de sécurité vous est fourni. Deux parcours s'offrent à vous, la Traversée ou la Montée. Que vous soyez débutant ou de niveau intermédiaire, seul, entre amis ou en famille, vous garderez un souvenir et des images impérissables de votre aventure.

## RANDONNÉE TAÏGA

Laissez-vous guider par un garde-parc naturaliste au cœur des Grands-Jardins et découvrez la taïga, le lieu à l'origine de la création du parc. Saviez-vous que cet assemblage d'épinettes en bosquet et de tapis de lichens ne devrait se rencontrer qu'au-delà du 52<sup>e</sup> parallèle, à 500 km au nord de Charlevoix? Le monde fascinant des lichens vous surprendra!

## PARC PARCOURS

L'Explorateur Parc Parcours est un nouvel outil qui vous permet de personnaliser votre visite dans un parc national du réseau Parcs Québec tout en apprenant sur les richesses de ces magnifiques territoires protégés. Selon vos préférences et vos intérêts, faites votre choix parmi différents parcours et découvrez les beautés, les paysages, les habitats, la faune, la flore et l'histoire du parc.



# RÉGLEMENTATION



Afin de contribuer à l'amélioration de la qualité de l'expérience dans les parcs, une tarification d'accès a été établie par le gouvernement. Vous devez ainsi toujours avoir en votre possession votre reçu ou votre carte annuelle d'accès.



Afin de préserver les richesses naturelles pour les générations futures, il est interdit en tout temps de prélever des éléments naturels (animaux, plantes, bois mort, roches, etc.). La flore est sensible au piétinement. Il est donc obligatoire de demeurer dans les sentiers de randonnée aménagés.



La nature présente un équilibre exemplaire. D'où l'interdiction de nourrir la faune. Il est aussi interdit de laisser sa nourriture et ses déchets sans surveillance. Gardez-les dans votre voiture.



Les animaux domestiques sont interdits dans les parcs nationaux du Québec. Toutefois, les chiens-guides et les chiens assistants accompagnés des familles d'accueil sont admis. Les chiens devront cependant être facilement identifiables en portant le foulard Mira ou le harnais. Les personnes ayant la charge de l'animal doivent conserver sur elles la lettre d'accréditation de la fondation.



Comme il est agréable de profiter d'un environnement naturel authentique, propre et sain ! Rapportez vos déchets, déposez-les dans les contenants prévus à cette fin et ramenez chez vous toute substance nocive, telle que savon, huile, combustible ou pesticide.

 **Parc national  
des Grands-Jardins**  
*Conserver. Découvrir. Partager.*

25, boul. Notre-Dame, Clermont (Qc) G4A 1C2  
Information : 1 800 665-6527  
Réservations : 1 800 665-6527  
Courriel : parc.grands-jardins@sepaq.com  
www.parcquebec.com/grandsjardins

Révision linguistique : Claude Frappier

Conception graphique : Lico Imprimeur  
Photographie : Steve Deschênes, André Rouleau, Audrey Vivier, Dominique Boudreault, Guillaume Poulin, Mathieu Dupuis, Parc national des Grands-Jardins, SEPAQ  
Page couverture : Via ferrata des Grands-Jardins Sépaq (Steve Deschênes)  
Impression : Transcontinental

Dépôt légal : 2015  
Bibliothèque et Archives nationales du Québec

Le genre masculin est utilisé sans discrimination.

Ce document est imprimé sur du papier entièrement recyclé, fabriqué au Québec, contenant 100 % de fibres postconsommation et produit sans chlore élémentaire. Les encres utilisées pour cette production contiennent des huiles végétales.

# ACTIVITÉS DE PLEIN AIR

## VIA FERRATA

Pour pratiquer cette activité, il faut :

- Une taille minimale de 1,3 mètre;
- Un poids maximal de 110 kilos (242 lbs);
- Les enfants de moins de 14 ans doivent être accompagnés d'un parent ou avoir un formulaire de consentement signé par leur parent.
- Se présenter une demi-heure avant le départ de l'activité.



### ÉQUIPEMENT OBLIGATOIRE ET RECOMMANDATIONS

- Pantalon long souple (les jeans ne sont pas autorisés);
- Chaussures de sport fermées et lacées avec semelle rigide;
- Un à deux litres d'eau par personne;
- Cheveux longs attachés;
- Crème solaire et chasse-moustique;
- Collation.

PARCOURS	NIVEAU DE DIFFICULTÉ	DURÉE APPROX.	TARIFS (TAXES ET DROITS D'ACCÈS EN SUS)		
			ADULTE 16+	ENFANT	ÂGE MINIMUM
La Traversée	Débutant	3 h 30	41,00 \$	31,00 \$	12 ans
La Montée	Intermédiaire	5 h	68,75 \$	51,50 \$	14 ans

# PÊCHE

## PÊCHE JOURNALIÈRE

Venez pêcher à gué ou en chaloupe pour découvrir l'immense potentiel des lacs et rivières du parc national des Grands-Jardins. L'omble de fontaine y est en vedette et le maximum permis est de 15 prises.

Tarif (taxes en sus)

**AUTORISATION DE PÊCHE OBLIGATOIRE** 17,95 \$

**AUTORISATION DE PÊCHE ET CHALOUPÉ**

pour 1 personne.....59,70 \$  
 pour 2 personnes.....77,65 \$  
 pour 3 personnes.....95,60 \$

## PÊCHE POUR LES VILLÉGIATEURS

Les villégiateurs qui désirent pêcher profitent d'un tarif avantageux soit 40 \$ par personne. Informez-vous auprès de nos préposés !

# ACTIVITÉS NAUTIQUES

## LOCATION D'ÉQUIPEMENT

Découvrez de grands «jardins d'eau» en canot ou en kayak ! Devenez un explorateur et parcourez le trajet du lac Arthabaska jusqu'au barrage Wabano. Ce joli parcours de 4 heures aller-retour traverse plusieurs milieux aquatiques abritant une faune et une flore riches et diversifiées. C'est un lieu privilégié pour une rencontre avec un original !

Équipement (taxes en sus)	Jour	4 h	1 h
Canot	46,25 \$	32,50 \$	16,25 \$
Kayak simple	42,00 \$	29,50 \$	14,75 \$
Kayak tandem	50,50 \$	35,50 \$	17,75 \$
Veste de flottaison	6,25 \$		



AVENTURE ÉCOTOURISME QUÉBEC AU  
 PARC NATIONAL DES GRANDS-JARDINS




Photo : Steve Deschênes

Les entreprises accréditées Aventure Écotourisme Québec, en collaboration avec la Sépaq, vous proposent plusieurs séjours et activités guidées spécialement conçus pour vous faire découvrir des espaces naturels exceptionnels. Faites le plein d'aventures au Québec!

PLANIFIEZ VOTRE  
 ACTIVITÉ GUIDÉE AVEC :

**KATABATIK - AVENTURE  
 DANS CHARLEVOIX**  
 Raquette  
 1 800 453-4850



aventurequebec.ca

# SENTIERS DE RANDONNÉE

DÉCOUVERTE	SENTIERS	LONGUEUR DURÉE	ALLER-RETOUR	BOUCLE	DIFFICULTÉ	DÉNIVELÉ (EN MÈTRES)	OUVERTURE	LIEU DE DÉPART
	<b>Le Mont-du-Lac-des-Cygnés</b> - Le point de vue sur l'astrobème de Charlevoix et le massif laurentien que vous offre ce sommet est l'un des plus impressionnants de Charlevoix. N'oubliez pas de regarder sous vos pieds, là où croît une végétation montagnarde subalpine. Attention fragile !	8,2 km 4 h	X		D	480	À l'année	Centre de services Mont-du-Lac-des-Cygnés (route 381, km 21)
	<b>La Chouenne</b> - Sentier donnant accès à un sommet de 730 m d'altitude. Magnifiques points de vue sur la vallée et sur la façade du mont Gros Bras. Un spectacle éblouissant dès le premier kilomètre de randonnée.	4,6 km 2 h	X		I	250	À l'année	Centre de services Mont-du-Lac-des-Cygnés (route 381, km 21)
	<b>Le Pioui</b> - Après une ascension soutenue, la randonnée sur les crêtes vous éblouira. Ne manquez pas de remarquer la présence d'une tourbière qui abrite un sol gelé en permanence et la végétation alpine qui colonise le sommet.	10,2 km 5 h		X	D	480	À l'année	Centre de services Mont-du-Lac-des-Cygnés (route 381, km 21)
	<b>Le Gros Pin</b> - Marchez au pied des grands arbres en vous laissant accompagner par le froissement des feuilles de peupliers, le cri des pics et le clapotis du ruisseau.	2,1 km 1 h		X	F		À l'année	Camping Le Pied-des-Monts (route 381, km 19)
	<b>Le Boréal</b> - Offrez-vous une douce randonnée dans l'une des plus vieilles forêts boréales du parc. Retrouvez-vous dans une atmosphère typique des Grands-Jardins et faites une courte incursion dans un secteur en régénération suite au feu de 1991.	2,0 km 1 h		X	F		Mi-mai à mi-octobre	Route 60, km 9
	<b>La Pinède</b> - Côté-toyez, dans un seul sentier, une forêt boréale, une pinède grise et de nombreux points de vue sur des lacs d'origine glaciaire.	6,2 km 2 h 30		X	I		Mi-mai à mi-octobre	Route 60, km 9
	<b>Le Pommereau</b> - Empruntez ce sentier pour vous rendre au camping La Roche en faisant une incursion près des herbiers aquatiques du lac Soucoupe, un lac en processus d'entourbement.	3,6 km 2 h	X		F		Mi-mai à mi-octobre	Camping La Roche (route 60, km 13)
	<b>La Chute</b> - Retrouvez des paysages représentatifs de la taïga, des points de vue sur la rivière Malbaie et cassez la croûte à la chute Hume-Blake.	6,6 km 2 h 30	X		I		Mi-mai à mi-octobre	Route 60, km 20
	<b>Les Pionniers</b> - En plus de quelques coups d'œil sur la Petite rivière Malbaie, votre promenade vous fera découvrir des forêts tapissées de mousses et une forêt en régénération suite au passage du feu de 1999.	3,9 km 2 h	X		F		Mi-mai à mi-octobre	Camping Étang-Malbaie (route 381, km 34,5)
	<b>Du Brûlé</b> - Le brûlé offre une petite promenade vers un joli point d'observation en bordure du lac Arthabaska. Un abri y est installé qui évoque la présence des tours à feu qui jalonnaient autrefois le territoire.	0,7 km 15 min	X		F		Mi-mai à mi-octobre	Camping Arthabaska (route 60, km 9)

Application mobile Randonnée pédestre F - Facile I - Intermédiaire D - Difficile

## PARC PARCOURS : DÉCOUVREZ À VOTRE RYTHME



Faites votre choix parmi sept différents parcours et découvrez les beautés, les paysages, les habitats, la faune, la flore et l'histoire du parc. La borne interactive peut être consultée au centre de services Mont-du-Lac-des-Cygnés et au centre de découverte et de services Arthabaska. Quant à l'application mobile, elle propose une découverte guidée des parcours sur le terrain. Vous pouvez télécharger l'application gratuite pour iPhone et Android. Si vous n'avez pas d'appareil, vous pouvez en emprunter un gratuitement aux deux centres de services du parc.



# ACTIVITÉS DE DÉCOUVERTE

**ÉTÉ /** Du 20 juin au 7 septembre

Jour	Début	Durée	Activité	Type	Rendez-vous
Dimanche	9 h 30 à 13 h 30	4 h	Randonnée Taïga	\$ 📌 Randonnée guidée	Centre de découverte et services Arthabaska <sup>1</sup>
	12 h à 15 h 30	15 min	Un sommet témoin du passé	Postée	Sommet du mont du Lac des Cygnes
Lundi	13 h à 17 h	4 h	Randonnée Taïga	\$ 📌 Randonnée guidée	Centre de découverte et services Arthabaska <sup>1</sup>
	19 h à 20 h 30	90 min	Sur l'eau avec les pionniers	\$ 📌 Randonnée rabaska	Château-Beaumont <sup>2</sup>
Mardi	9 h 30 à 15 h 30	4 h	Randonnée Taïga	\$ 📌 Randonnée guidée	Centre de découverte et services Arthabaska <sup>1</sup>
	19 h 30 à 20 h 30	60 min	Le caribou forestier : d'hier à aujourd'hui	Causerie	Abri moustiquaire du camping Pied-des-Monts
Mercredi	10 h à 11 h 30	90 min	Sur l'eau avec les pionniers	\$ 📌 Randonnée rabaska	Château-Beaumont <sup>2</sup>
	12 h à 15 h 30	15 min	Un sommet témoin du passé	Postée	Sommet du mont du Lac des Cygnes
	13 h à 17 h	4 h	Randonnée Taïga	\$ 📌 Randonnée guidée	Centre de découverte et services Arthabaska <sup>1</sup>
	19 h 30 à 20 h 30	60 min	Ours noir : gros, grand, mais pas méchant !	Causerie	Abri moustiquaire du camping Pied-des-Monts
Jeudi	12 h à 15 h 30	15 min	Un sommet témoin du passé	Postée	Sommet du mont du Lac des Cygnes
	13 h à 17 h	4 h	Randonnée Taïga	\$ 📌 Randonnée guidée	Centre de découverte et services Arthabaska <sup>1</sup>
	19 h à 20 h 30	90 min	Sur l'eau avec les pionniers	\$ 📌 Randonnée rabaska	Château-Beaumont <sup>2</sup>
Vendredi	12 h à 15 h 30	15 min	Un sommet témoin du passé	Postée	Sommet du mont du Lac des Cygnes
	13 h à 17 h	4 h	Randonnée Taïga	\$ 📌 Randonnée guidée	Centre de découverte et services Arthabaska <sup>1</sup>
	19 h 30 à 20 h 30	60 min	Nature en jeu	Causerie	Abri moustiquaire du camping Pied-des-Monts
Samedi	12 h à 15 h 30	15 min	Un sommet témoin du passé	Postée	Sommet du mont du Lac des Cygnes
	13 h à 17 h	4 h	Randonnée Taïga	\$ 📌 Randonnée guidée	Centre de découverte et services Arthabaska <sup>1</sup>
	19 h à 20 h 30	90 min	Sur l'eau avec les pionniers	\$ 📌 Randonnée rabaska	Château-Beaumont <sup>2</sup>
	21 h à 22 h (20 h 30 à 21 h 30 à partir du 1 <sup>er</sup> août)	60 min	Lumière sur les étoiles	Causerie	Centre de découverte et services Arthabaska <sup>1</sup>

**AUTOMNE /** Du 8 septembre au 12 octobre

Jour	Début	Durée	Activité	Type	Rendez-vous
Dimanche	9 h 30 à 13 h 30	4 h	Randonnée Taïga	\$ 📌 Randonnée guidée	Thomas-Fortin <sup>1</sup>
Jeudi	13 h à 17 h	4 h	Randonnée Taïga	\$ 📌 Randonnée guidée	Thomas-Fortin <sup>1</sup>
Vendredi	13 h à 17 h	4 h	Randonnée Taïga	\$ 📌 Randonnée guidée	Thomas-Fortin <sup>1</sup>
	19 h à 20 h	60 min	Nature en jeu	Causerie	Abri moustiquaire du camping Pied-des-Monts
Samedi	12 h à 15 h 30	15 min	La migration, un voyage pas comme les autres	Postée	Sommet du mont du Lac des Cygnes


\$ Activité tarifée payable lors de la réservation. Pour les tarifs, voir la description des activités de découverte.

📌 Réservation requise sur place ou au 1-800-665-6527. Veuillez nous aviser si vous ne vous présentez pas.

1 - L'activité comprend le déplacement aller-retour à bord d'un véhicule du parc.

2 - Sujet à changement selon la météo ou le nombre de participants.

# ACTIVITÉS DE DÉCOUVERTE SPÉCIALES



## RANDONNÉE GUIDÉE RANDONNÉE TAÏGA

Venez sonder l'âme du parc, y découvrir les multiples facettes de la taïga, les traces de la dernière glaciation, le monde fascinant des lichens et leur importance pour le caribou. Cette randonnée, en compagnie d'un garde-parc naturaliste, vous transportera dans l'atmosphère unique de la taïga et restera gravée dans votre mémoire et dans votre cœur!

Âge minimum : 6 ans.

Adultes : 21,00\$  
Enfants de 6 ans et + : Gratuit

Réservation  
requis aux centres de  
services ou au  
1-800-665-6527  
Transport inclus (Taïga)



## RANDONNÉE EN RABASKA SUR L'EAU AVEC LES PIONNIERS

Cette rafraîchissante excursion en rabaska sur le lac Turgeon vous plongera dans l'univers rustique et coloré des coureurs des bois et des premiers explorateurs des Grands-Jardins. Un agréable moment à passer en famille en début de journée ou en début de soirée.

Âge minimum : 6 ans.

Adultes : 9,58\$  
Enfants de 6 ans et + : Gratuit



NOUVEAU!

## CAUSERIE EN SOIRÉE LUMIÈRE SUR LES ÉTOILES

Le ciel étoilé est l'un des spectacles les plus grandioses de la nature. Aujourd'hui pourtant, en raison de la pollution lumineuse, il est de moins en moins accessible. En cette année internationale de la lumière, joignez-vous à nous pour célébrer le ciel étoilé et participer à une activité d'astronomie remplie d'étoiles, beau temps mauvais temps!

## CAUSERIES

### NATURE EN JEU :

#### UN QUIZ À FAIRE EN FAMILLE !

Forgé par la chute d'une gigantesque météorite, rasé par les flammes, habité par un troupeau de caribous venu d'ailleurs, le parc national des Grands-Jardins est tout simplement incomparable. Fascinés par cet îlot de Grand Nord? Participez à notre jeu-questionnaire Nature en jeu.

### OURS NOIR :

#### GROS, GRAND, MAIS PAS MÉCHANT

Est-il dangereux? Que faire lors d'une rencontre fortuite? Cette causerie sur l'ours noir vous fera découvrir des aspects méconnus de cet animal avec qui vous cohabitez lors de votre séjour.

### LE CARIBOU FORESTIER

#### D'HIER À AUJOURD'HUI

Le caribou est gravé dans le paysage et le folklore de Charlevoix. Et pour cause! Suite à l'extinction de la harde au début des années 1920, des caribous forestiers ont été transportés à partir du Grand Nord québécois jusque dans les Grands-Jardins. Une aventure rocambolesque qui vous étonnera!

## ACTIVITÉS POSTÉES



### UN SOMMET TÉMOIN DU PASSÉ

Au sommet du Mont-du-Lac-des-Cygnés, le plus beau point de vue sur l'astrobloème de Charlevoix, un garde-parc décrit les particularités du paysage environnant, son évolution et sa marque dans l'histoire de la région.

### LA MIGRATION, UN VOYAGE PAS COMME LES AUTRES

Affronter l'hiver ou partir, c'est le choix auquel sont confrontés les oiseaux qui fréquentent le parc. Assistez à la capsule d'interprétation donnée par un garde-parc et saisissez toute l'ampleur des conséquences de ce choix.

## ACTIVITÉ AUTOGUIDÉE

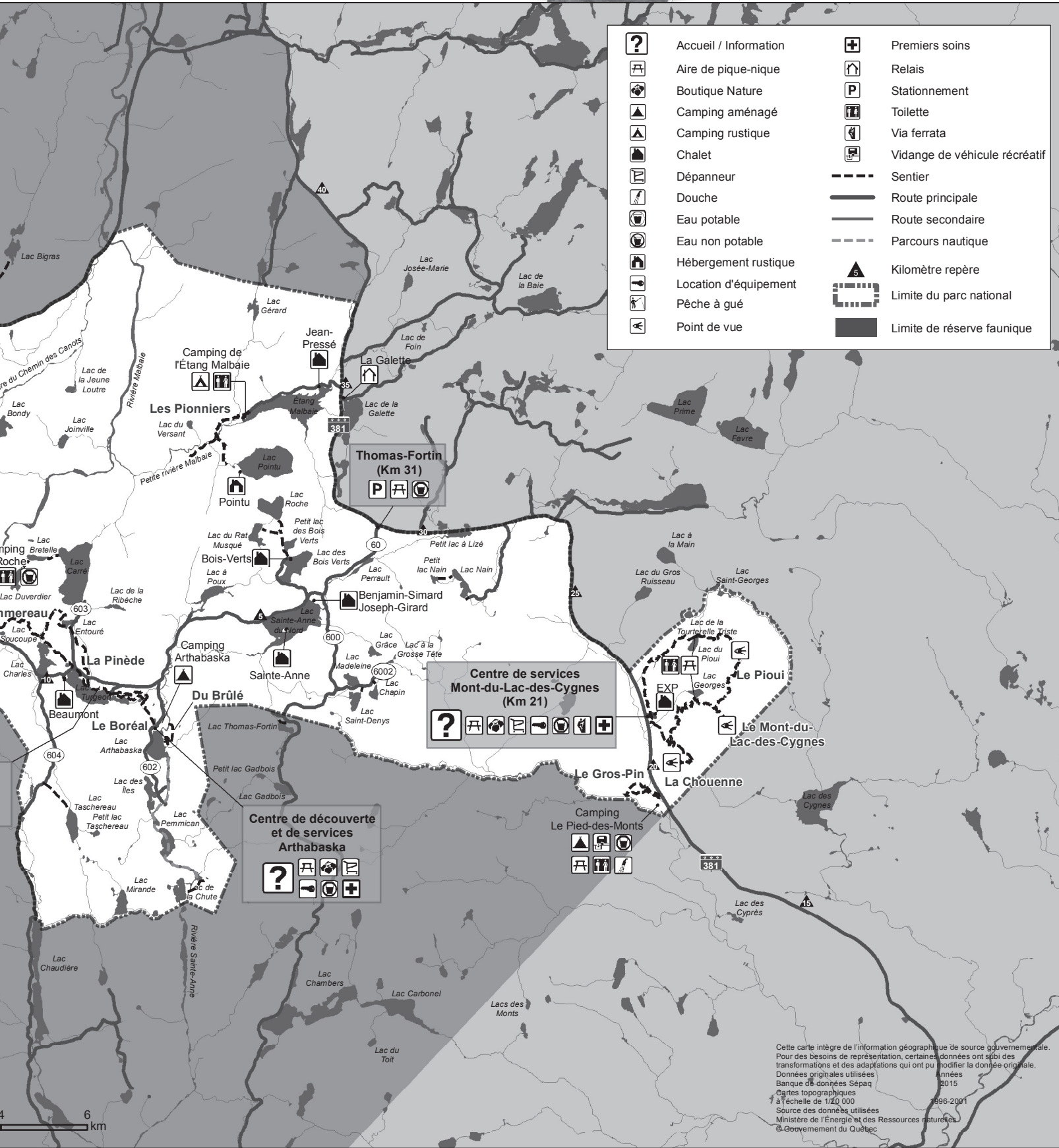
### LES DESSOUS DU DÉCOR : EXPLORER AU FIL DE L'EAU

Procurez-vous la brochure *Les dessous du décor* et découvrez les aspects méconnus du parcours de canot-kayak Arthabaska-Wabano, jalonné de paysages apaisants et habité par de nombreuses espèces animales et végétales. Brochure disponible au Centre de découverte et de services Arthabaska.

# CARTE GÉNÉRALE DU PARC



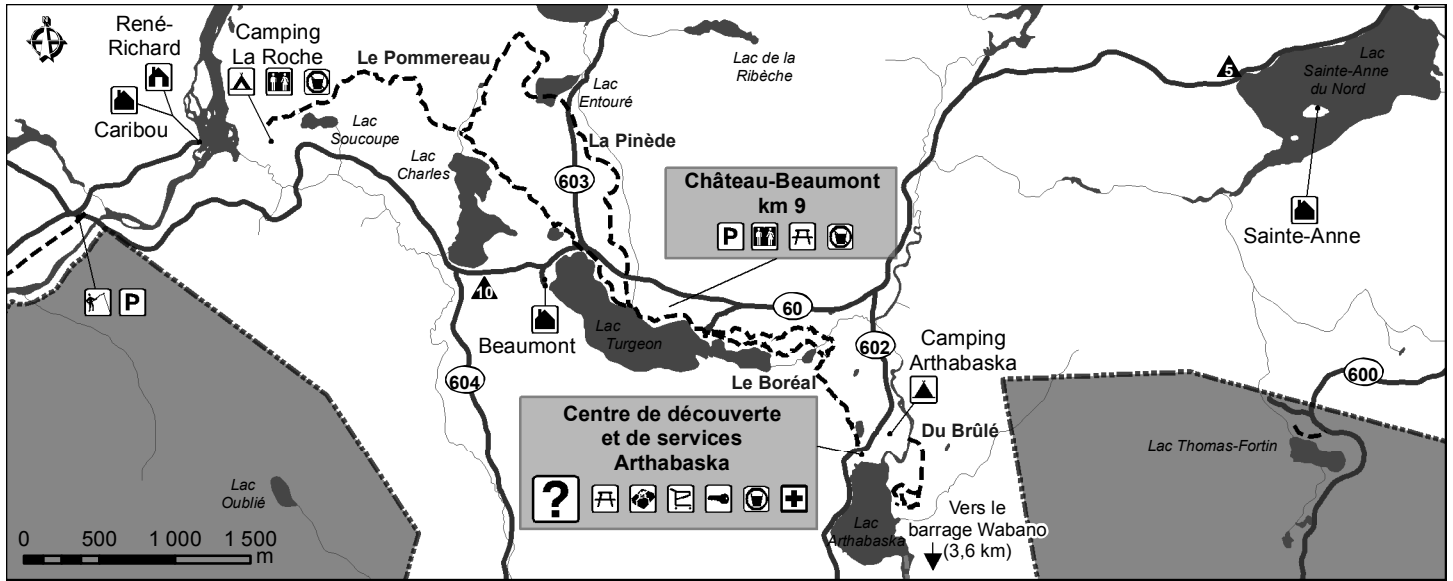
# CARTE GÉNÉRALE DU PARC EN VENTE DANS LES CENTRES DE SERVICES



	Accueil / Information		Premiers soins
	Aire de pique-nique		Relais
	Boutique Nature		Stationnement
	Camping aménagé		Toilette
	Camping rustique		Via ferrata
	Chalet		Vidange de véhicule récréatif
	Dépanneur		Sentier
	Douche		Route principale
	Eau potable		Route secondaire
	Eau non potable		Parcours nautique
	Hébergement rustique		Kilomètre repère
	Location d'équipement		Limite du parc national
	Pêche à gué		Limite de réserve faunique
	Point de vue		

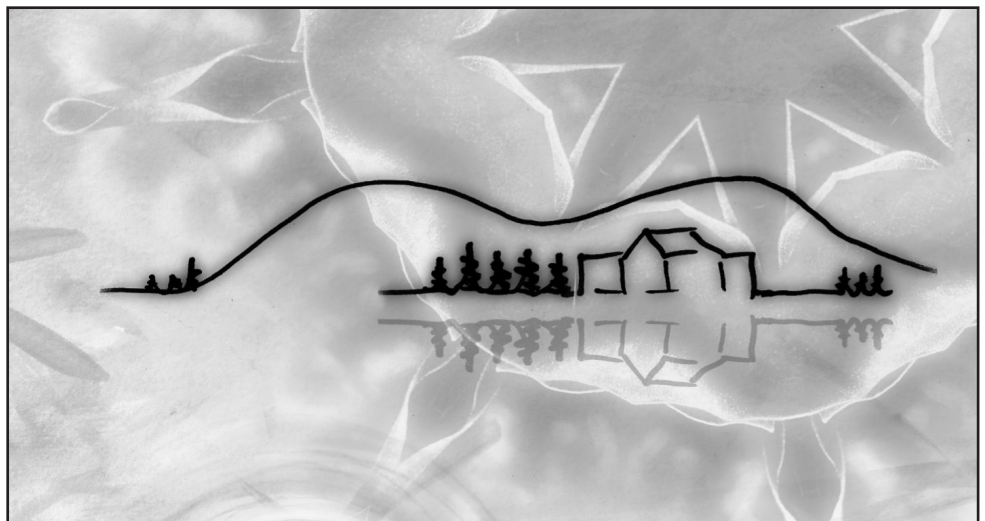
Cette carte intègre de l'information géographique de source gouvernementale. Pour des besoins de représentation, certaines données ont subi des transformations et des adaptations qui ont pu modifier la donnée originale. Données originales utilisées : 2015 Banque de données Sépaq. Cartes topographiques à l'échelle de 1:20 000. Source des données utilisées : Ministère de l'Énergie et des Ressources naturelles. © Gouvernement du Québec.

# AGRANDISSEMENT DE LA CARTE



## L'HIVER AUX GRANDS-JARDINS

De confortables chalets et refuges sont accessibles en skis et en raquettes via notre réseau de sentiers hivernaux. Vous pouvez également pratiquer la pêche blanche en février et mars sur l'Étang-Malbaie. Réservation obligatoire, informez-vous!



## RÉSIDENCE DES POSSIBLES

*GALERIE-BOUTIQUE, RÉSIDENCE D'ARTISTES ET AIRE DE DÉTENTE*

Le Château-Beaumont devient lieu d'exploration multidisciplinaire et ouvre ses portes pour vous offrir une expérience unique et chaleureuse autour de la créativité et de l'art de vivre.

[www.residencepossibles.com](http://www.residencepossibles.com)



Pensez à nos **BOUTIQUE NATURE**  
pour un souvenir de votre visite au parc!

- Souvenirs pour grands et petits
- Vêtements personnalisés fabriqués au Canada
- Profits entièrement réinvestis dans les parcs nationaux

**BOUTIQUE  
NATURE**  
Parcs Québec

---

## BILAN DE 10 ANS DE SUIVI NOS PARCS EN BONNE SANTÉ !

Au quotidien, le défi des gestionnaires d'un parc national est d'assurer un juste équilibre entre l'accessibilité au public et la conservation. Pour y arriver, Parcs Québec a développé en 2003 un programme avant-gardiste permettant de juger de l'état de santé de ses parcs nationaux : le programme de suivi de l'intégrité écologique (PSIE). Les résultats des 370 suivis réalisés au cours des 10 dernières années sont encourageants : globalement, le niveau d'intégrité écologique des parcs nationaux s'est maintenu ou amélioré dans l'ensemble du réseau, et ce, malgré une accessibilité toujours grandissante.

Tous les détails à [parcsquebec.com/psie](http://parcsquebec.com/psie)

Quelques faits saillants pour le parc national des Grands-Jardins :

- **L'indice de qualité de pêche (IQP)** est un outil permettant d'assurer une saine gestion de la pêche. Basé sur le succès de pêche (poissons/jour-pêcheur) et la masse moyenne des poissons pêchés, il requiert l'implication de tous les pêcheurs qui doivent déclarer leurs prises. Les résultats compilés indiquent une tendance stable de l'indice, suggérant un maintien de la qualité de la pêche au parc.
- Le **suivi du plongeon huard** vise à documenter la présence des couples territoriaux, le succès à l'éclosion des petits et la survie des jeunes. Ce suivi nécessite également la participation des pêcheurs du parc. Les résultats de 2014 indiquent une baisse du succès d'éclosion, tendance qu'il faudra valider dans le futur.
- Le **suivi de la végétation arctique-alpine** permet de connaître l'évolution de parcelles dans le sentier et au sommet du Mont-du-Lac-des-Cygnés. Les efforts déployés par l'équipe du parc et la collaboration des visiteurs semblent porter fruits puisque les résultats suggèrent une augmentation du pourcentage de recouvrement par les plantes arctiques-alpines.

---

## BLOGUE PARCS QUÉBEC CONSERVATION

Saviez-vous que Parcs Québec publie chaque semaine sur son blogue un article touchant les initiatives et les enjeux de conservation dans les parcs nationaux du Québec? Pour ne rien manquer, inscrivez-vous à l'infolettre mensuelle.

Tous les détails à [parcsquebec.com/blogue](http://parcsquebec.com/blogue)


---

## FONDS PARCS QUÉBEC

DONNEZ... LA NATURE VOUS LE RENDRA

Le Fonds Parcs Québec est dédié exclusivement à soutenir des projets de conservation dans les parcs nationaux. Inventaire aérien du cerf de Virginie, restauration de berges, études archéologiques, suivi des populations de pygargue : voilà quelques exemples de projets qui ont pu être réalisés grâce aux dons du public et qui contribuent à la sauvegarde de notre patrimoine.

Tous les détails à [fondsparcsquebec.com](http://fondsparcsquebec.com)



# UN AMÉNAGEMENT PAYSAGER BIEN INTÉGRÉ !

L'automne dernier, l'équipe du parc apportait la touche finale aux travaux d'aménagement paysager du nouveau centre de découverte et de services Arthabaska, une réalisation basée sur le respect de l'intégrité écologique du milieu.

La majorité des plantes utilisées pour cet aménagement ont été récoltées sur le territoire du parc, principalement aux abords de la route principale qui sera élargie pour faciliter l'accès. Ce sont donc plusieurs centaines de plants qui ont été recueillis, transportés et replantés autour du bâtiment.

Pour diminuer les risques d'implantation de plantes exotiques, deux types de paillis ont été disposés, soit le bois raméal fragmenté et... le lichen. Bien que surprenante, la recommandation de l'utilisation de lichen comme paillis a été faite par les chercheurs du Groupe de recherche en écologie des tourbières de l'Université Laval. La méthode proposée se base sur l'utilisation de plantes pionnières indigènes qui, en milieu nordique, sont principalement les mousses et les lichens.

Ce tout nouveau jardin de lichens permettra également aux visiteurs de se familiariser avec la diversité méconnue du monde des lichens.

Avec nous, soyez les premiers témoins des résultats de l'implantation de ce nouveau tapis de lichens.



## PLACE À LA FAMILLE!

Plusieurs territoires du réseau Sépaq font partie des destinations nature incontournables à **explorer** en famille. Pour **partager** des moments authentiques. Pour retrouver son cœur d'enfant et **s'amuser** tout simplement. Pour revenir à l'essentiel, quoi!

Hébergement, activités, services : rendez-vous à [sepaq.com/famille](http://sepaq.com/famille) pour découvrir ce que nos destinations famille vous réservent.



Photo : Mathieu Dupuis

# HÉBERGEMENT



CHALET



CHALET EXP.



TENTE HUTTOPIA

## CAMPING AMÉNAGÉ NOUVEAUTÉ

Le camping Arthabaska comprend 24 sites aménagés sans services et 6 sites de prêt-à-camper Huttopia. Il est possible de réserver en forfait pêche Huttopia. Ce camping, situé en bordure du lac Arthabaska, est accessible en automobile et est situé au cœur du parc à proximité du centre de découverte et de services Arthabaska.

À partir de  
29,75 \$/nuitée

Le camping Pied-des-Monts offre 27 sites aménagés sans services et 9 sites aménagés avec électricité. La majorité de ces sites peuvent accueillir tous les types d'équipements. Ce camping est accessible en voiture et est situé à 2 km du centre de services Mont-du-Lac-des-Cygnés.

## CAMPING RUSTIQUE

Le camping La Roche, situé au cœur du parc, propose 23 emplacements de camping dont plusieurs sites offrant beaucoup d'intimité. Il est situé à 4 km du centre de découverte et de services Arthabaska.

À partir de  
23,75 \$/nuitée

Le camping Étang-Malbaie, quant à lui, offre 5 emplacements de camping. Tous les sites sont boisés et isolés. Il est situé à 18 km du centre de services Mont-du-Lac-des-Cygnés.

## PRÊT-À-CAMPER

Le camping Pied-des-Monts propose 17 prêts-à-camper en tente Huttopia et 6 sont disponibles au camping Arthabaska. Tout au long de la saison, vous avez la possibilité de réserver un forfait pêche Huttopia à l'un ou l'autre camping. Ce type d'hébergement comprend tout le matériel nécessaire pour cuisiner, un chauffage d'appoint et de l'éclairage. Ces sites sont accessibles en voiture et offrent beaucoup d'intimité. Le camping sans tracas !

À partir de  
100 \$/nuitée

## CHALET

Offrez-vous un séjour exceptionnel dans le confort de nos chalets en pêche ou villégiature. D'une capacité de 4 à 12 personnes, nos 9 chalets sont alimentés au propane et sont équipés de cuisinières, de réfrigérateurs et de tout le matériel nécessaire pour cuisiner.

À partir de  
117 \$/nuitée

## CHALET EXP. NOUVEAUTÉ

Cinq nouveaux chalets, accessibles en automobile, offrant une vue de 180 degrés sur la vallée du Gros-Bras et situés à proximité du centre de services Mont-du-Lac-des-Cygnés. Dans ce secteur, vous retrouverez également trois sentiers de randonnée pédestre, soit le Mont-du-Lac-des-Cygnés, le Pioui et la Chouenne ainsi que l'activité de Via ferrata.

À partir de  
133 \$/nuitée

## REFUGE

Situés dans le secteur du lac Pointu, à 18,5 km du centre de services Mont-du-Lac-des-Cygnés, les deux refuges Pointu, de type scandinave, sont accessibles à pied, en skis ou en raquettes. Chacun peut accueillir 6 personnes. En hiver, ils sont partagés avec la clientèle journalière.

À partir de  
26 \$/pers/nuitée

## CAMP RUSTIQUE

Le camp rustique René-Richard, bâtiment d'une autre époque, conserve son charme et son cachet d'autrefois. Il est situé aux abords de la rivière Malbaie à 7 km du centre de découverte et de services Arthabaska. Il peut loger 4 personnes.

À partir de  
87 \$/nuitée

### MATINÉE SUR L'EAU

**VOUS SÉJOURNEZ DANS LE PARC ?**

Profitez d'un rabais de 50 % sur la location d'une embarcation nautique en matinée.

Présentez-vous au centre de location avec votre facture de séjour et une pièce d'identité.

**50 %**  
DE RABAIS

- Applicable sur les locations d'une heure seulement
- L'embarcation devra être retournée avant midi
- Aucune réservation possible, quantités limitées
- Un rabais par jour est accordé par personne

Parcs Québec  
Conserv. Protéger. Découvrir.

RECONNECTEZ-VOUS AVEC LA NATURE DU QUÉBEC  
Réseau Sépaq

# TARIFICATION D'ACCÈS

100 % RÉINVESTIE DANS LE PATRIMOINE NATUREL DU QUÉBEC

Visiter un parc national ou y séjourner, c'est tout un privilège. Des équipes de passionnés ne demandent qu'à vous faire découvrir les secrets les mieux gardés de ces territoires protégés exceptionnels.

La tarification d'accès en vigueur est votre contribution à la mise en valeur et à la conservation du parc. Avec son tarif abordable et son programme d'avantages exclusifs, la carte annuelle Réseau est une option plus qu'intéressante!

	Adulte
Accès quotidien	8,50 \$
Carte annuelle Parc	42,50 \$
Carte annuelle Réseau	76,50 \$

Tarifs valides jusqu'au 31 mars 2016, taxes incluses  
Grille tarifaire complète disponible à [parcsquebec.com/carte](http://parcsquebec.com/carte)

## CARTE ANNUELLE RÉSEAU AVANTAGES EXCLUSIFS

En plus de donner accès à tous les parcs nationaux du réseau Parcs Québec pour 12 mois, la carte annuelle Réseau offre plusieurs avantages :

- Une nuitée gratuite en camping (rustique ou aménagé sans services) dans le réseau Parcs Québec (sur semaine)
- Un laissez-passer pour une visite d'une journée pour un ami
- 15 % de rabais dans les Boutiques Nature
- 15 % de rabais sur le billet quotidien dans les 7 centres de ski de fond de la Sépaq
- 15 % de rabais sur l'accès quotidien à l'Aquarium du Québec
- 15 % de rabais sur l'accès à l'ASTROLab du parc national du Mont-Mégantic
- 15 % de rabais sur l'accès au Musée d'histoire naturelle du parc national de Miguasha



Tous les détails à [parcsquebec.com/carte](http://parcsquebec.com/carte)

## CONCOURS DESTINATION PARCS NUNAVIK

Entre le 1<sup>er</sup> avril et le 1<sup>er</sup> septembre 2015, à l'achat ou au renouvellement d'une carte annuelle réseau, courez la chance de vous mériter un séjour pour 2 personnes dans un parc national du Québec au Nunavik.

### UNE VALEUR DE 10 000 \$

Un choix parmi 3 destinations à découvrir à [parcsnunavik.ca](http://parcsnunavik.ca) :

- Parc national des Pingualuit
- Parc national Tursujuq
- Parc national Kuururjuaq

Détails et règlements à [parcsquebec.com/concours](http://parcsquebec.com/concours)



ᐃᐅᐅᐅ ᐅᐅᐅᐅᐅᐅᐅᐅᐅᐅ ᐅᐅᐅᐅᐅᐅ  
Les parcs nationaux du Québec au Nunavik



Brian Friedrich



# Auberge Le Relais des Hautes-Gorges

- Site exceptionnel aux abords du Parc national des Hautes-Gorges-de-la-Rivière-Malbaie.
- Qualité de sa table reconnue.
- Une endroit parfait pour la villégiature ainsi que pour les réunions de famille ou d'affaires.
- Activités sur place et bien plus...



317, rue Principale, Saint-Aimé des Lacs (Québec) G0T 1S0  
418 439-5110 | 1 800 889-7655  
aubergehautesgorges@gmail.com | www.aubergehautesgorges.ca



## CHALETS À LOUER

AU CŒUR DE CHARLEVOIX

418 435-7403  
1 888 435-2869

[WWW.CHALETSCHARLEVOIX.BIZ](http://WWW.CHALETSCHARLEVOIX.BIZ)

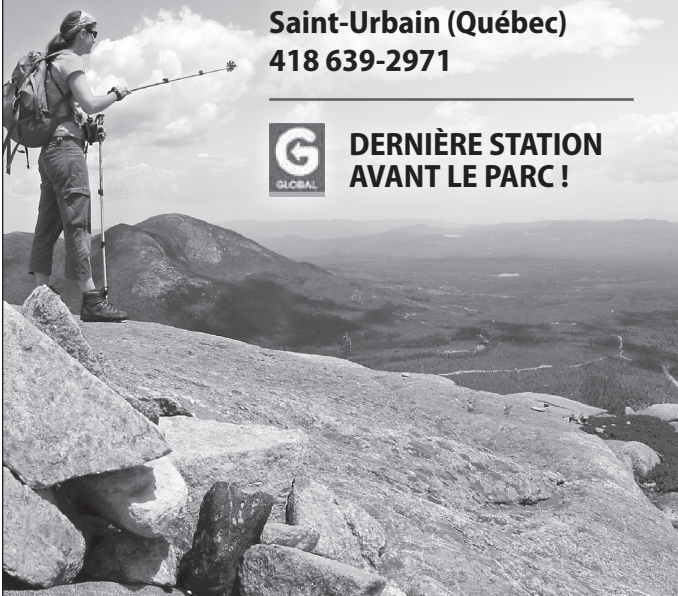


## LE **SPECIALISTE**®

Garage Fortin J.R. & Fils inc.  
740, rue Saint-Édouard  
Saint-Urbain (Québec)  
418 639-2971



**DERNIÈRE STATION  
AVANT LE PARC !**



LE SOIR : VISITE, SOUPER & SPECTACLE

## MAISON DU BOOTLEGGER STEAK HOUSE

LE JOUR : VISITE GUIDÉE - SERVICE DE LUNCH ET DE BAR

HÉBERGEMENT AVEC SERVICE DE NAVETTE



418 439-3711 • [www.maisondubootlegger.com](http://www.maisondubootlegger.com)



PARC NATIONAL DES  
**HAUTES-GORGES-  
DE-LA-RIVIÈRE-MALBAIE**

**NOUVEAU** ACCÈS GRATUIT  
POUR LES ENFANTS  
ACCOMPAGNÉS D'UN PARENT.  
**INFORMEZ-VOUS!**

Croisière découverte en bateau-mouche.  
Cette sortie sur la rivière Malbaie vous fera découvrir  
un paysage spectaculaire, son histoire et la vie qui l'habite.