

SÉPAQ

PARC NATIONAL DE LA GASPÉSIE

Territoire protégé. Expérience grandeur nature.

Le parc national de la Gaspésie fut créé en avril 1937 dans le but de protéger de façon permanente le caribou de la Gaspésie, le saumon de la rivière Sainte-Anne ainsi que la beauté du mont Albert et des monts McGerrigle. Ici, l'altitude des montagnes influence profondément le climat qui modèle tout le paysage et crée une diversité d'espèces unique au Québec et même au monde.


Sépaq

LES SUGGESTIONS DE L'ÉQUIPE



A

Gravir les plus hauts sommets!

C'est ici que se trouve le deuxième plus haut sommet du Québec, le mont Jacques-Cartier (1 270 mètres). Voilà une belle façon de découvrir le climat du Grand Nord! Pour un effort physique plus soutenu, le mythique mont Albert, avec son immense plateau, est à découvrir. Détails en page 6.



B

À vos pagaies!

Par une chaude journée d'été ou pour reposer vos jambes de la randonnée, rien de tel que de vous laisser glisser sur l'eau, entouré de la forêt boréale. Le plus long lac du parc a beaucoup à offrir aux amateurs de sports nautiques : pêche et location d'embarcations (canot, kayak, pédalo, planche à pagaie).



C

Initiation à la randonnée en famille

Le meilleur rapport effort-point de vue est sans contredit le sentier du mont Ernest-Laforce. Le sommet offre une vue à 360 degrés et le panorama sur le mont Albert et les montagnes environnantes est saisissant. Il est possible d'apercevoir des orignaux le long du sentier.



D

Des trésors incontournables

Au même titre que la vallée de la Mort en Californie ou à Hawaï, le parc national de la Gaspésie est considéré comme un des principaux points chauds de la biodiversité en Amérique du Nord. Cette valeur exceptionnelle s'explique notamment par la présence de plantes et d'animaux rares et même uniques au monde. Soyez attentifs, partout dans le parc se cachent des trésors d'une valeur inestimable.



E

S'émerveiller devant le grand blanc!

Les fascinants secrets du majestueux massif des Chic-Chocs ne demandent qu'à être découverts. Pour les vrais mordus de neige ou les passionnés de plein air moins expérimentés à la recherche de nouvelles expériences hivernales, l'École de montagne du parc national de la Gaspésie vous offrira les meilleurs outils pour répondre à l'appel des sommets.



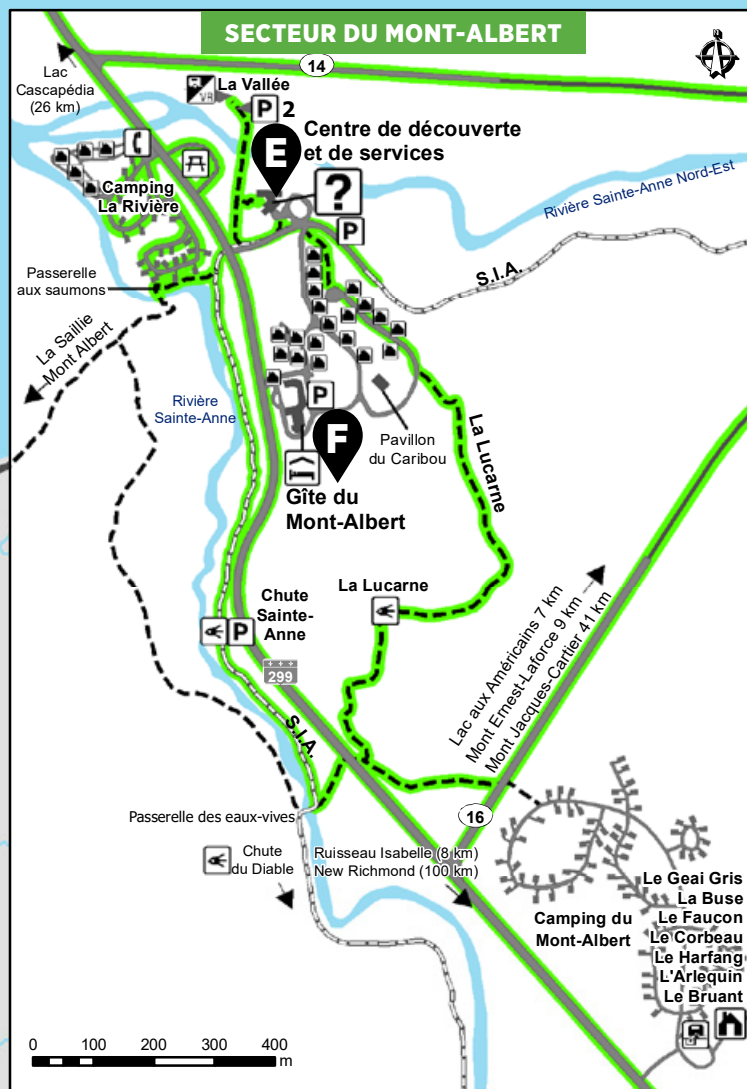
F

Se détendre au Gîte du Mont-Albert

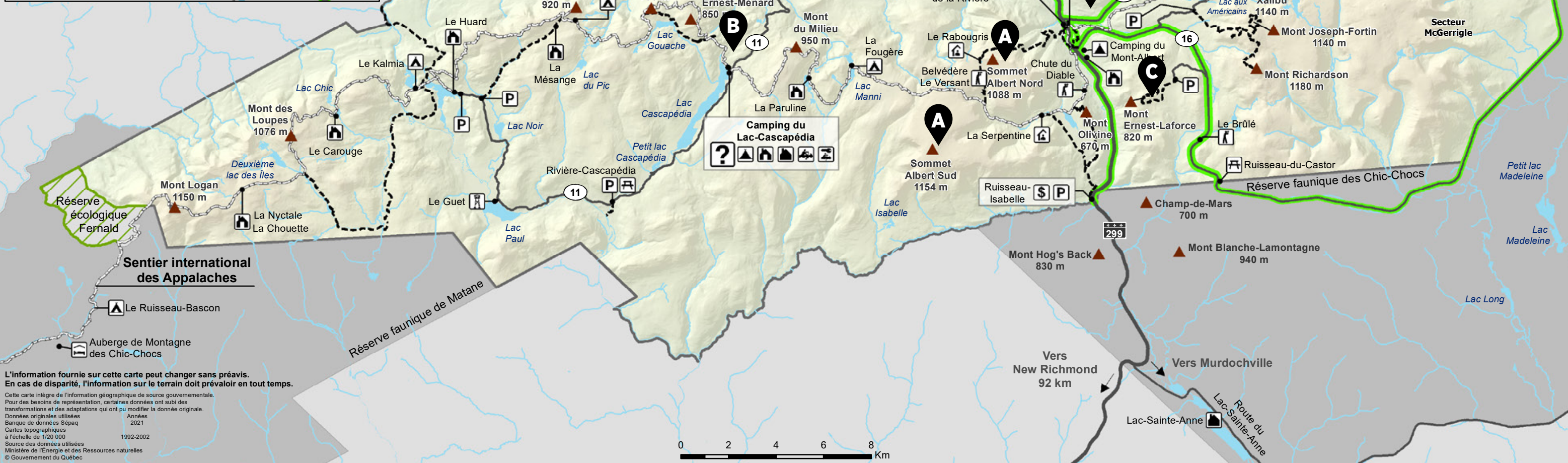
Le Gîte du Mont-Albert, cette magnifique auberge classée quatre étoiles, offre tout le confort à ses invités. Située au cœur du parc national de la Gaspésie, l'auberge est réputée pour son hospitalité, sa fine cuisine du terroir et son décor unique.

DES SENTIERS À PARCOURIR

	SENTIER	LON-GUEUR	DURÉE ¹	NIVEAU DE DIFFICULTÉ	LIEU DE DÉPART
	La Chute Sainte-Anne – Un belvédère vous donne une vue sur le versant nord du mont Albert et surplombe la chute de la rivière Sainte-Anne. Dénivelé faible.	1,7 km	30 min.	F	CDS
	La Lucarne – Après la Chute Sainte-Anne, complétez une boucle en vous rendant où le belvédère de la lucarne qui offre un beau point de vue sur la vallée de la rivière Sainte-Anne. Dénivelé de 80 mètres.	2,5 km	1 h	F	CDS
	La Saillie – Un belvédère vous donne une vue sur les monts McGerrigle, le Gîte du Mont-Albert, ainsi que sur la vallée de la rivière Sainte-Anne. Dénivelé de 190 mètres.	4,2 km	1 h 45	I	CDS
	La Chute du Diable – Le sentier longe la rivière Sainte-Anne et une magnifique cèdrière jusqu'au ruisseau du Diable. Par la suite, l'ascension permet d'atteindre un belvédère pour y contempler la chute. Dénivelé de 120 mètres.	7 km	3 h	I	CDS
	Le Chemin-du-diable – Après la Chute du Diable, poursuivez la montée jusqu'au lac du Diable. Un peu plus loin, vous atteindrez l'abri de la Serpentine, situé au pied des immenses cuves du mont Albert. Dénivelé de 360 mètres.	12,4 km	4 h	D	CDS
	Le Mont-Olivine – Un kilomètre après la Chute du Diable, prenez le sentier sur la gauche. Il vous mènera sur une crête complètement dénudée offrant une vue magnifique sur le mont Albert et sur la vallée de la rivière Sainte-Anne. Dénivelé de 445 mètres.	11,4 km	4 h	D	CDS
	Le Mont-Albert (Versant nord) – Une montée soutenue conduit au sommet du mont Albert et donne accès au plateau dénudé de 13 km ² . Le panorama extraordinaire récompense bien les efforts. Dénivelé de 850 mètres. Pour la protection du caribou, ce sentier est ouvert du 12 juin au 30 septembre 2021.	12,6 km	5 h 30	E	CDS
	Le Tour-du-Mont-Albert – Vous vous rendez d'abord au sommet. Puis, après avoir traversé le plateau, vous entreprenez une descente abrupte jusqu'au pied de la Grande Cuve. Vous poursuivez par un sentier rocailleux jusqu'à l'abri de la Serpentine et le CDS. Dénivelé de 870 mètres. Pour la protection du caribou, ce sentier est ouvert du 12 juin au 30 septembre 2021.	17,8 km	6 h à 8 h	E	CDS
	Le Lac-aux-Américains – Cette courte randonnée se termine au cirque glaciaire du lac aux Américains, fabuleux peu importe l'heure de la journée. Dénivelé de 80 mètres.	2,6 km	1 h 30	F	Stationnement route 160
	Le Mont-Ernest-Laforce – Le sommet offre une vue sur 360°. La vue sur le mont Albert et les montagnes environnantes est particulièrement saisissante. Dénivelé de 155 mètres.	4,6 km	2 h	I	Stationnement route 163
	Le Mont-Jacques-Cartier – Ce sentier vous invite à une incursion dans le Grand Nord. Le paysage présente de grandes étendues de toundra alpine. Des caribous y sont très souvent aperçus. Pour la protection du caribou, ce sentier est ouvert du 24 juin au 30 septembre 2021, de 10 h à 16 h. Voir détails en page 6. Dénivelé de 465 mètres.	8,2 km	4 h à 5 h	D	Accueil Mont-Jacques-Cartier
	Le Mont-Xalibu – À partir du lac aux Américains, le sentier traverse un milieu forestier avant d'atteindre la toundra sur un sentier rocailleux. Les points de vue y sont saisissants et le dépaysement assuré. Dénivelé de 540 mètres. Pour la protection du caribou, ce sentier est ouvert du 12 juin au 30 septembre 2021.	10,6 km	5 h à 6 h	D	Stationnement route 160
	Le Mont-Joseph-Fortin – Une montée soutenue mène à un plateau aux allures de taïga. Le détour jusqu'à la Falaise est un incontournable. Une boucle ceinture le plateau et présente plusieurs points d'observation. Dénivelé de 490 mètres.	11 km	4 h 15	D	Stationnement route 160
	Le Mont-Richardson – Un beau défi sportif et un secret bien gardé! Vue époustouflante sur 360° au sommet. Dénivelé de 705 mètres.	11,6 km	6 h	E	Stationnement route 160
	La Rivière-Cascapédia – Vous êtes à la source d'une des plus importantes rivières de la Gaspésie, la Cascapédia. C'est ici que se trouve le premier affluent important de cette rivière, le ruisseau aux Saumons. Dénivelé faible.	1,4 km	30 min.	F	Stationnement Rivière-Cascapédia
	Le Pic-du-Brûlé – Le sentier, en milieu forestier, présente des points de vue entre autres sur la muraille des Chic-Chocs et sur la vallée du Saint-Laurent. Au retour, prolongez le plaisir par le mont Ernest-Ménard. Dénivelé de 430 mètres.	14,2 km	5 h 15	D	Accueil Lac-Cascapédia
	Le Pic-de-l'Aube – Le sentier utilise le tracé d'un ancien chemin forestier avec une montée régulière (pente modérée). Vous atteignez le pic de l'Aube qui s'avance au sommet de la muraille des Chic-Chocs. Dénivelé de 370 mètres.	12 km	4 h	D	Stationnement Coupe-Feu, route 11
	L'Abri de la Serpentine – Le parcours utilise un ancien chemin de prospection. Rapidement, la forêt devient plus ouverte. L'abri est situé au pied des immenses cuves du mont Albert. Dénivelé de 260 mètres.	10 km	3 h 30	I	Stationnement Ruisseau-Isabelle
	Le Mont-Olivine – Le sentier débute sur un ancien chemin de prospection. Par la suite, il devient plus étroit jusqu'au sommet dénudé. La vue sur le mont Albert et la vallée de la rivière Sainte-Anne vaut le détour. Dénivelé de 365 mètres.	8,8 km	4 h	D	Stationnement Ruisseau-Isabelle



	Accueil / Information		Vidange de véhicule récréatif
	Abri		Limite du parc national
	Autobus / Navette		Navette terrestre
	Borne d'autoperception		Route nationale
	Camping aménagé		Route principale
	Camping rustique		Sentier
	Canotage		Sentier international des Appalaches
	Chalet		Endroits où les chiens sont autorisés
	Hébergement rustique		Sommet
	Hôtellerie		Limite de réserve faunique
	Location de canot		Réserve écologique
	Pique-nique		
	Restauration		
	Site d'observation		
	Stationnement		
	Téléphone		
	Tour d'observation		



L'information fournie sur cette carte peut changer sans préavis.
 En cas de disparité, l'information sur le terrain doit prévaloir en tout temps.

Cette carte intègre de l'information géographique de source gouvernementale.
 Pour des besoins de représentation, certaines données ont subi des transformations et des adaptations qui ont pu modifier la donnée originale.

Données originales utilisées : Années 2021
 Banque de données Sépaq
 Cartes topographiques à l'échelle de 1:20 000 : 1992-2002

Source des données utilisées : Ministère de l'Énergie et des Ressources naturelles
 © Gouvernement du Québec

RENDEZ-VOUS AVEC LA DÉCOUVERTE



Le mont Jacques-Cartier, une escapade en milieu protégé...

Le mont Jacques-Cartier est un habitat essentiel du domaine vital des caribous de la Gaspésie. C'est l'endroit le plus propice pour l'observation de ce cervidé.

Départ	Arrivée	Heures des départs	Heures des retours	Tarifs 2021	Période
Option A : Transport en commun					
Centre de découverte et de services	Début du sentier du mont Jacques-Cartier	9 h	16 h	18,25 \$/adulte Gratuit/enfants accompagnés d'un parent 13,50 \$/enfant	Tous les jours du 24 juin au 6 septembre. Les fins de semaine du 6 au 30 septembre.
Option B : Navette obligatoire					
Accueil du Mont-Jacques-Cartier	Début du sentier du mont Jacques-Cartier	10 h 15 10 h 45 11 h 15 11 h 45	Retours réguliers entre 14 h 15 et 16 h	7,75 \$/adulte Gratuit/enfants accompagnés d'un parent 5,75 \$/enfant	Du 24 juin au 30 septembre

Les places étant limitées, il est important de réserver auprès des préposés à l'accueil ou au : 1 800 665-6527.



Location nautique

Offrez-vous une excursion sur le plus long lac du parc, le lac Cascapédia. Du 23 juin au 6 septembre, explorez les rivages sauvages, propices à l'observation des orignaux, en utilisant l'une de nos embarcations :

Canot : Embarcation rapide qui convient très bien aux longues balades.

De plus, il a une capacité de chargement importante, entre autres pour transporter un pique-nique.

Kayak récréatif solo ou duo ou kayak de mer solo :

Embarcations stables et faciles à diriger. Parfaites pour les journées chaudes d'été.

Surf à pagaie : En position debout sur une grande planche de surf, pagaie à la main, mettez votre équilibre à l'épreuve. Apprentissage simple et rapide, et plaisir garanti!


Pédalo : Embarcation qui procure des moments inoubliables à la famille. Pédalez vigoureusement votre trajet ou voguez doucement aux abords du lac.

Si vous avez votre propre embarcation, il est possible d'aller explorer d'autres lacs. Rendez-vous au lac Paul ou au lac à Claude pour voir des paysages typiques du parc.

Les règles qui encadrent l'accès au mont Jacques-Cartier :

- La circulation hors sentier est interdite;
- La circulation sur le sentier du mont Jacques-Cartier est autorisée du 24 juin au 30 septembre inclusivement;
- La circulation sur le sentier est autorisée de 10 h à 16 h (il est interdit d'entreprendre sa randonnée avant l'heure prescrite);
- Aucun départ n'est autorisé après 12 h.

Un garde-parc veille à l'application de ces règles.



Pêche à la journée

Quatre lacs et trois rivières sont offerts à la pêche à la journée. Les espèces pêchées sont l'omble de fontaine et l'omble chevalier.

N'oubliez pas de vous procurer un permis de pêche provincial et un droit de pratiquer la pêche dans l'un de nos postes d'accueil ou par Internet.

Après votre journée de pêche, il est obligatoire de remettre vos résultats de pêche à un accueil ou dans une borne prévue à cette fin. Le suivi des captures est essentiel pour une gestion durable de la pêche.

Expérience famille

Gratuit!
Accès et prêt de certains équipements pour les 17 ans et moins.





Trouvez le naturaliste

Un garde-parc naturaliste arpente les sentiers du parc à votre rencontre. Soyez à l'affût, il peut être partout. Si vous avez des questions ou si vous désirez simplement mieux connaître l'histoire naturelle de ce territoire, il est là pour vous et c'est gratuit!

Vue des ères

Passez un moment avec un garde-parc naturaliste sur l'un des plus beaux points de vue du parc. Les faces cachées du paysage vous seront révélées et vous ressortirez enchantés de cet échange sans prétention.

- Secteur du mont Ernest-Laforce
- Prévoyez un anorak



Naturaliste pour curieux

Curieux de nature? Vous avez observé quelque chose qui vous intrigue? Une question vous brûle les lèvres? Le garde-parc naturaliste est là pour ça, dans les campings du parc.

ACTIVITÉS DE DÉCOUVERTE

Consultez la programmation détaillée

Vous y trouverez des activités divertissantes pour explorer le parc sous tous ses angles. Une belle façon d'enrichir votre visite et de faire des découvertes surprenantes.

[Cliquez ici](#)

Faites partie de la solution

Nos parcs nationaux sont des lieux d'une richesse inestimable. Quelle chance de pouvoir les explorer, y séjourner et profiter des bienfaits de la nature! **Mais saviez-vous que leur mission consiste aussi à protéger ces territoires grandioses ainsi que la faune et la flore qu'on y retrouve?**

Cet héritage appartient à chacun d'entre nous et aux générations futures. Avec des millions de visites tous les ans, chaque comportement nuisible peut causer des dommages permanents sur l'environnement, en plus d'affecter l'expérience des autres visiteurs. Pour profiter longtemps de cette nature exceptionnelle, il faut en prendre soin.

5 bons comportements à adopter

Ne nourrissez pas les animaux

Gardez vos distances quand vous les observez

Demeurez dans les sentiers

Ne ramassez pas d'éléments naturels (plantes, bois mort...)

Ayez en votre possession votre droit d'accès

CONSERVER POUR DEMAIN



Un territoire d'exception

La désignation d'aires protégées est un choix de société. Au Québec, la loi sur les parcs a permis au gouvernement d'établir le parc national de la Gaspésie. Ce territoire représentatif de l'intérieur de la péninsule gaspésienne s'est révélé également, avec la bonification des connaissances au fil des ans, un territoire d'exception. Les paysages, la flore et la faune sont caractéristiques mais parfois uniques au monde. Le respect des lois et règlements régissant les activités dans les parcs est aussi une responsabilité de société. Merci de veiller à léguer intact ce fabuleux trésor à nos enfants.

Venir vivre une expérience de grande nature, en respectant les lois et règlements, contribue à l'atteinte de la mission de conservation de ce territoire d'exception.

**DANS
NOTRE
NATURE**

Parcs nationaux du Québec
Édition 2021

**Jetez un coup
d'œil au bulletin
Dans notre nature**

Des contenus captivants qui mettent en valeur la mission des parcs nationaux.

Cliquez ici

Des aménagements pour la postérité

Différents moyens sont utilisés dans les parcs nationaux pour s'assurer de léguer aux générations futures ces territoires remplis de trésors que nous leurs empruntons.

Des activités éducatives sont menées auprès des visiteurs pour leur faire voir l'invisible. Des lois et règlements encadrent les façons de faire pour s'assurer d'atteindre les objectifs poursuivis par ces aires protégées. Des infrastructures sont construites pour faire vivre des expériences mémorables, pour mieux connaître, pour mieux apprécier et ultimement pour les aimer et les protéger.

En 2020, des travaux de restauration du sentier du mont Jacques-Cartier ont été menés afin de réduire le piétinement de la végétation arctique-alpine et l'introduction d'espèces exotiques envahissantes, et vous permettre de vivre une expérience inoubliable sur le plus haut sommet du sud du Québec.

La toundra alpine sous surveillance

Le parc national de la Gaspésie supporte l'une des plus grandes étendues de toundra alpine de l'est de l'Amérique du Nord. Le réchauffement climatique et l'augmentation de la fréquentation accentuent les menaces sur l'intégrité écologique de ces milieux extrêmement sensibles et rares.

Dans la poursuite de sa mission de conservation et d'accessibilité, le parc national de la Gaspésie, en collaboration avec la station d'étude montagnarde (SEM) de l'Université du Québec à Rimouski (UQAR), procédera à la mise en place d'un suivi de la végétation dirigé notamment vers les plantes non indigènes le long d'un gradient altitudinal.

Ce suivi à long terme s'intègre dans un réseau de recherche sur l'invasion des montagnes (MIREN). Ce réseau s'étend actuellement dans vingt régions montagneuses partout dans le monde et couvre les principales zones climatiques comprenant des systèmes insulaires et continentaux. Actuellement, seulement deux stations sont présentes en Amérique du Nord et sont localisées dans le nord-ouest des États-Unis.

Le parc national de la Gaspésie, considéré comme un des plus importants points chauds de la biodiversité en Amérique du Nord, au même titre par exemple que la vallée de la Mort en Californie, sera suivi rigoureusement pour tenter d'éviter de perdre les trésors que recèlent ces îlots de toundra alpine.

Pour en savoir plus sur cette action de conservation, visitez : mountaininvasions.org



EN NATURE, MA SÉCURITÉ, C'EST MA RESPONSABILITÉ

Les activités en plein air peuvent comporter certains risques.

Vous devez vous assurer de posséder les compétences et les habiletés requises pour la pratique de l'activité choisie. Il est important de connaître les risques inhérents à cette activité, de respecter vos capacités et de disposer des équipements appropriés. Vous préparer adéquatement constitue le premier pas vers la pratique agréable et sécuritaire de vos activités.

Pour plus d'information, consulter notre site Web à sepaq.com/securite



PCF



Parc national
de la Gaspésie

sepaq.com/gaspesie

Photos : Mathieu Dupuis, Paul Dussault, Steve Deschênes, Philippe Henry, Benoit Bisson, Mathieu Charland, Denis Desjardins, Claude Isabel, Zoé Amorena, Marc Litalien