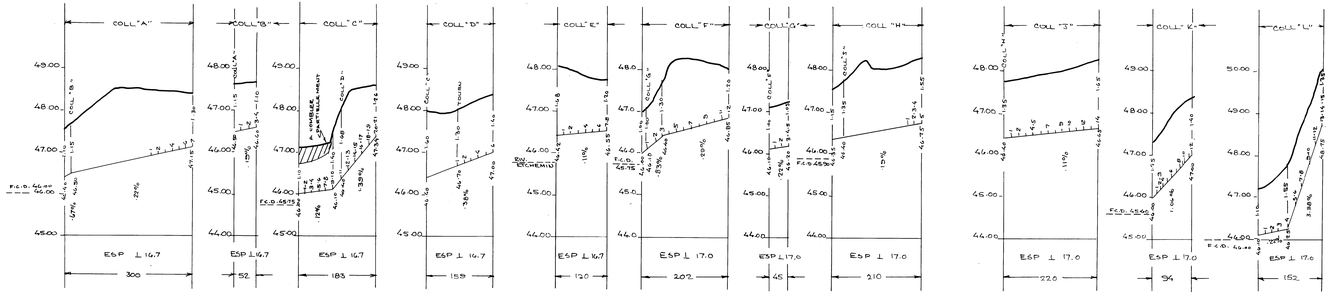

DRAINS REQUIS												
	POTERIE					POLYÉTHYLÈNE						
DÉSIGNATION	300 mm	250 mm	200 mm	150 mm	100 mm	300 to mm	250 to mm	200 to mm	250 mm	200 mm	150 mm	100 mm
COLLECTEUR												
"A"				214	83						251	49
"B"					52							52
"C"			66	16	101					82	17	84
"D"					159						75	84
"E"					120							120
"F"					202						65	137
"G"					45							45
"H"				27	183						27	183
"J"				102	118						135	85
"K"					94							94
"L"				51	101						84	68
LATERAL												
"A"					2235							2235
"B"					994							994
"C"					3441							3441
"D"					1414							1414
"E"					675							675
"F"					881							881
"G"					604							604
"H"					585							585
"J"					1998							1998
"K"					1683							1683
"L"					1783							1783
INTERCEPTEUR												
"A"					262							262
"B"					135							135
TOTAUX			66	413	18.948					82	654	18.681
GRAND TOTAL	19.427					19.427						

1980
LOT 11310 m.

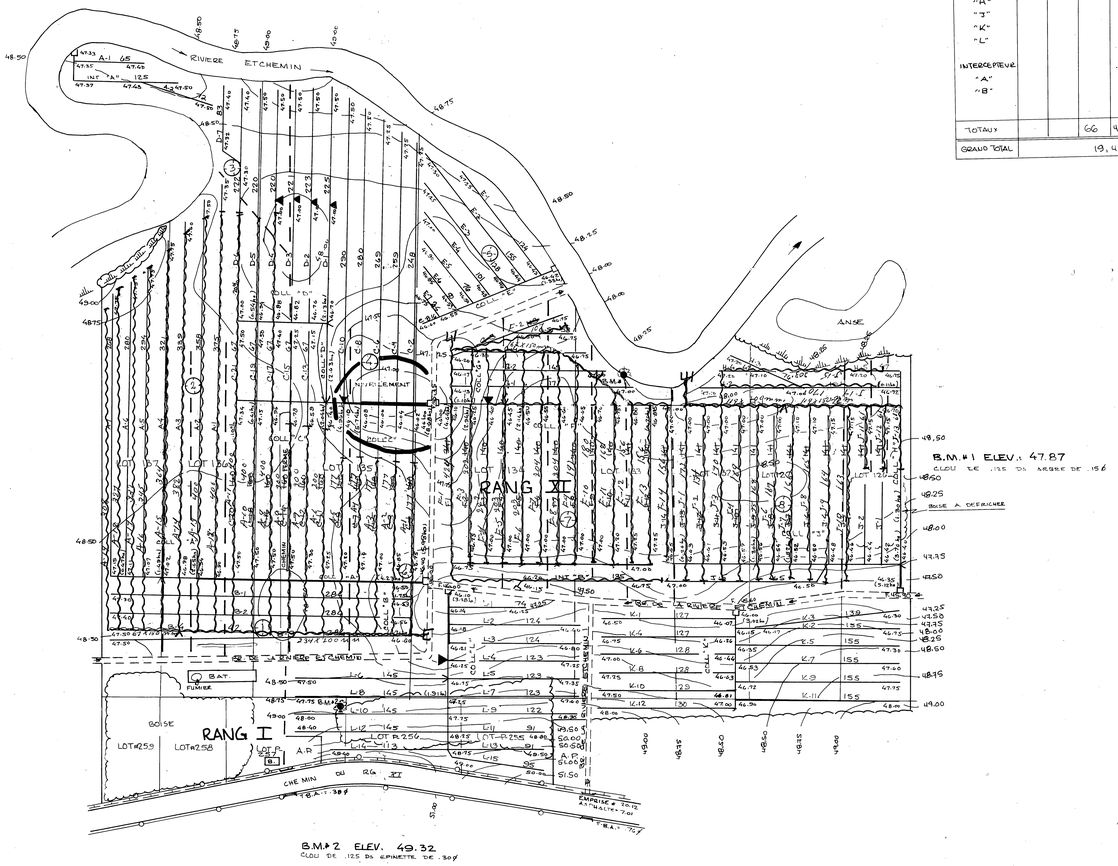

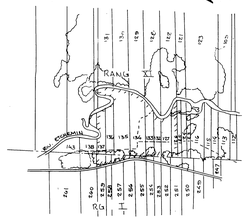

SUPERFICIE TOTALE ÉTUDIÉE : 33 HECTARES
SUPERFICIE TOTALE DRAINÉE : 30 HECTARES

PLAN DE LOCALISATION

ÉCHELLE 1 20000 RÉF. : 21-L9-200-6702
UNITÉ DE LONGUEUR = LE MÈTRE

LEGENDE

- Riviere, cours d'eau existant, projeté
- Fosse existant, projeté
- Lac, marecage, etang, graviere
- Drainage souterrain existant
- Conduit souterrain existant
- Drains existants, projetés
- Changement de pente
- Changement de diametre
- Bouche de decharge
- Diametre des drains 100, 150, 200, 250, 300
- Limite approximative de bassin versant
- Ligne telephonique aerienne, souterraine
- Ligne de transmission
- Ligne d'energie electrique aerienne, souterraine
- Rapide, barrage, chute
- Station de pompage
- Regard, puisard
- Trou de sondage
- Superficie etudiee, drainage interne suffisant
- Courbe de niveau
- Zone boisee, buisson, arbre isole
- Coulee
- Tas de roches en surface, enterrees
- Limites de zones

ÉCHELLE DU PLAN 1:2000 — 50,0 0 50,0

ÉCHELLE DES PROFILS 1:50 VERT. 0,50 1,00 — 1:5000 HORIZ. 50,0 100,0

RÉJEAN RÉMILLARD & ASSOCIÉS
INGÉNIEURS
DRUMMONDVILLE VALLEYFIELD

PROJET PRÉPARÉ POUR LE COMPTE DE
L'ASSOCIATION DU QUÉBEC
DÛMENT MANDATÉ PAR :
GERMAIN ROY
ADD. POST. : 12 rue ROY, ST LEON-DE-STANDON
CTÉ : DORCHESTER
TÉL. : 418 - 642 - 5554

LE 31 JUILLET 1979

DRAINAGE SOUTERRAIN

FERME GERMAIN ROY (03-2218-107-2)
LOT 126, 129, 132, 133, 134, 135, 136, 137 ; P.258, P.256, P.254, P.258, P.259
RANG XI ; I
MUNICIPALITÉ DE LA PAR. DE ST-LEON-DE-STANDON
COMTÉ MUNICIPAL DORCHESTER
DISTRICT ÉLECTORAL BELLECHASSE

S-19099

PLAN N° S-2218-107-A FEUILLE 1 DE 1

MINISTÈRE DE L'AGRICULTURE DU QUÉBEC

SERVICE DE L'HYDRAULIQUE AGRICOLE

DÉPOSÉ LE : 3 août 1979

St-Isidore