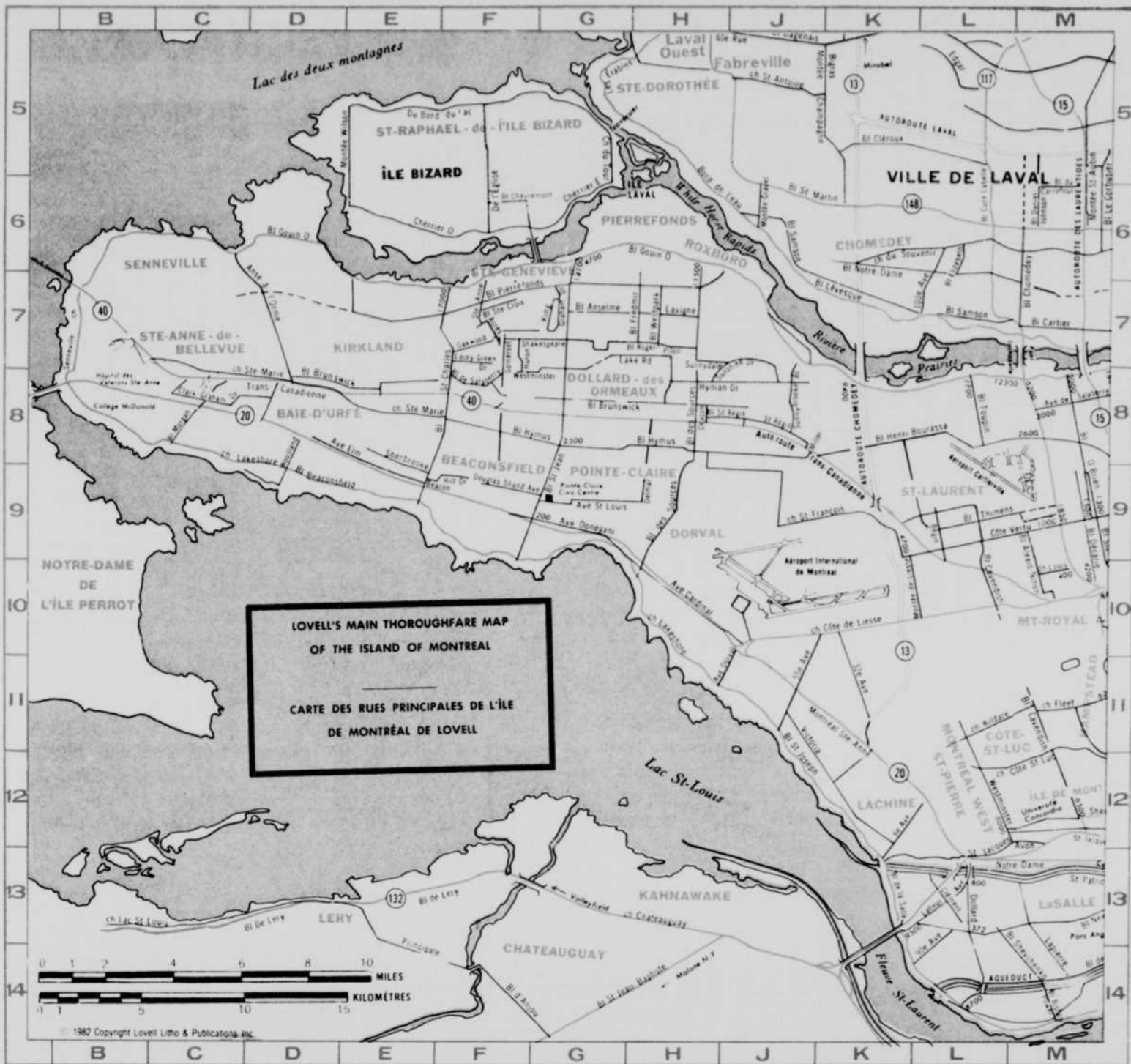


MAIN THOROUGHFARE MAP

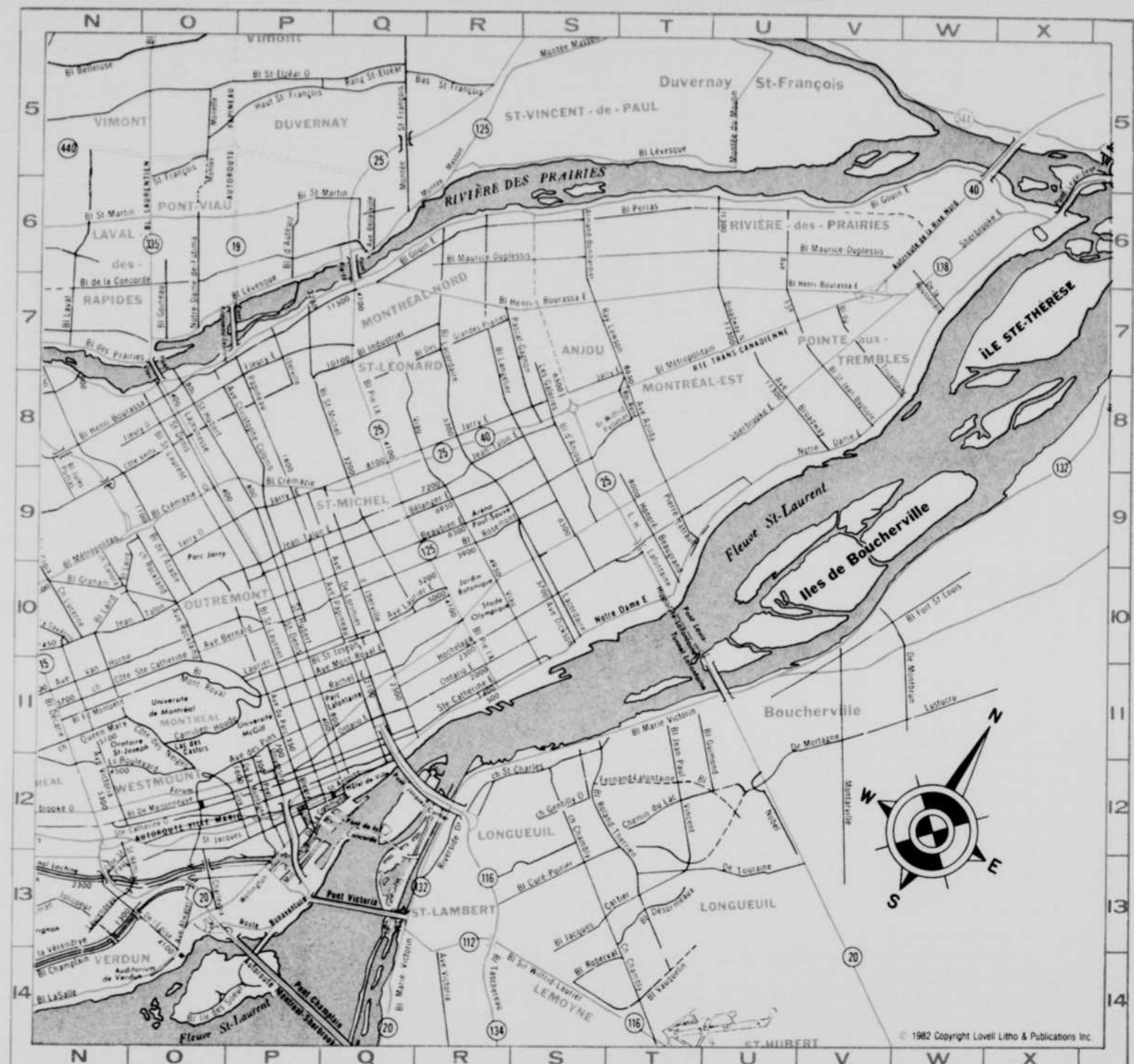


LOVELL'S MAIN THOROUGHFARE MAP
OF THE ISLAND OF MONTREAL
CARTE DES RUES PRINCIPALES DE L'ÎLE
DE MONTRÉAL DE LOVELL

INDEX

6th Av (Lchn)	K 12	Bonaventure Autoroute	P 12	Elm av (Bcnfld)	E 8	Crémazie Boul O	O 8
32th Av (Lchn)	J 11	The Boulevard	N 11	Fleet Rd (H)	M 11	Décarie Boul	M 10
55th Av (Lchn)	J 11	Bridge	P 12	Fleury E	P 7	De l'Acadie Boul	N 8
59th Av (RivP)	J 11	Broadway av (PaT)	V 7	Fleury O	O 8	De la Montagne	P 12
90th Av (LaS)	J 11	Broadway Nord (MtIE)	V 7	Fredmir Boul (DdesO)	G 7	De La Rousselière (PaT)	W 7
Acres (DdesO)	J 11	Brunswick Boul (DdesO)	H 7	Gouin Boul E	O 7	De La Savanne	V 14
Anse à l'Orme(K)	J 11	Camilien Houde Drtive	P 11	Gouin Boul O	N 7	De La Vérendrye Boul	N 13
Anselme Lavigne Boul (DdesO)	J 11	Canal Rd (StP)	K 12	Graham Boul (MtRyl)	N 9	De l'Église	O 13
Alexis Nihon Boul (StLnt)	J 11	Canora Rd (MtRyl)	F 7	Graham Drive (Prfds)	O 10	De Lorimier av	Q 9
Atwater av	J 11	Cardinal av (Drvl)	C 6	Guy	H 9	Delmar (PtClr)	G 8
Armand-Bombardier (RivP)	J 11	Cavendish Boul	H 6	Henri-Bourassa Boul E	M 12	De Maisonneuve Boul E	Q 11
Autoroute des Laurentides M 6	J 11	Centrale (LaS)	L 10	Henri-Bourassa Boul O	M 14	De Maisonneuve Boul O	P 12
Avon Rd (MtIW)	J 11	Centre	O 13	Hochelaga	R 10	De Salaberry av	N 7
Azilda av (Anj)	J 11	Champlain Boul	S 6	Huron (DdesC)	F 7	Des Grandes-Prairies Boul	Q 7
Beacon Hill Drive (Bcnfld)	J 11	Charlesvoix	M 9	Hyman Drive (DdesO)	H 7	(StLndr)	
Beaconsfield Boul (Bcnfld)	J 11	Christophe Colomb av	L 12	Hymus Boul (PtClr)	O 13	Des Ormeaux	U 9
Beaubien E	J 11	Church av (Ver)	T 8	Iberville	B 7	Des Pins E	P 11
Beaugrand	J 11	Clark Graham Drive (Bd'U)	E 8	Ille des Soeurs Boul (Nun's	L 13	Des Pins O	P 11
Bégin (StLnt)	J 11	Clément (LaS)	C 8	Island (Ver)	G 12	Des Sources Boul (DdesO)	H 8
Bélanger E	J 11	Common	P 10	Industriel Boul MtIN)	L 10	Dickson av	S 9
Bernard av O	J 11	Côte-de-Liesse Rd	T 9	Jarry E	N 10	Dollard (LaS)	L 14
Bishop Power Boul (LaS)	J 11	Côte-des-Neiges Ch	K 9	Jarry O	N 10	Donegani av (PtClr)	G 9
Bleury	J 11	Côte Ste-Catherine Ch	P 9	Jean-Talon E	O 9	Dorval av (Drvl)	H 10
Bois-Franc Ch (StLnt)	J 11	Côte St-Luc Ch	P 10	Jean-Talon O	M 11	Douglas Shand av	F 8
	J 11	Côte St-Paul Ch	M 14	Jolicoeur	N 13	Edouard-Montpetit Boul	O 11
	J 11	Côte Vertu (StLnt)	P 12	Jules Poitras Boul	N 8	Kildare Rd (CStLuc)	L 11
	J 11	Crémazie Boul E	M 8				

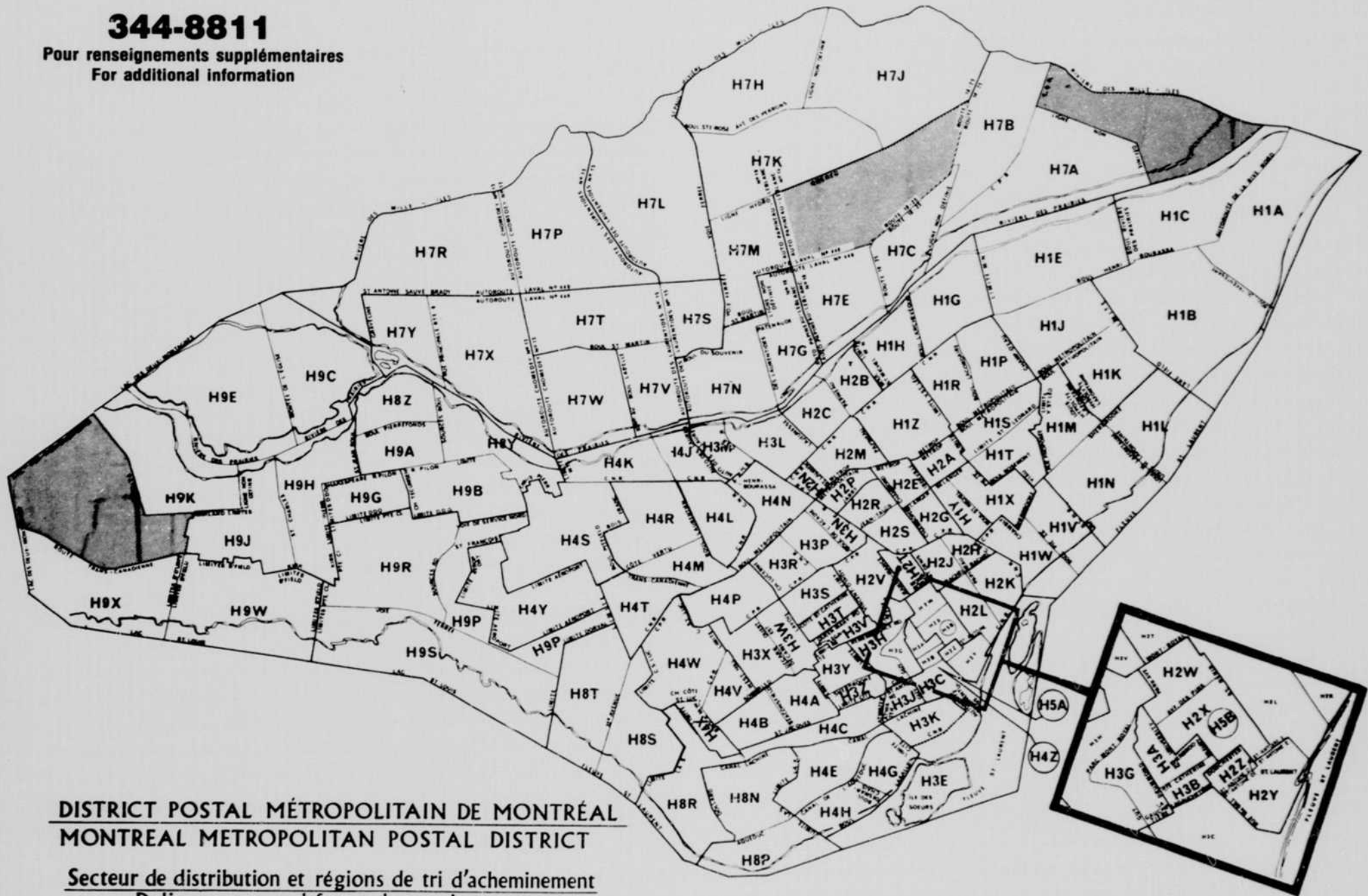
CARTE DES RUES PRINCIPALES



King ((Prfds)	F 6	Montée St-Léonard	T 8	Rockland Rd (MtRyl)	O 9	St-Rémi	O 13
Lacey Green Drive (K)	E 7	Montreal Ste-Anne Boul	D 8, H 10	Roger Pilon Boul (DdesO)	G 6	Senneville Rd (Senvl)	B 7
Lacordaire Boul	R 7	Morgan Rd (Bd'U)	B 7	Roi-René (Anj)	S 5	Shakespeare (DdesO)	F 6
Lafleur av (LaS)	L 14	Mont-Royal av E	P 11	Rosemont Boul	P 10	Sherbrooke (Bcnfld)	F 8
Laird Boul (MtRyl)	N 9	Mont-Royal av O	P 11	Ste-Anne (SteA)	B 7	Sherbrooke E	O 11
Lake Rd (DdesO)	G 7	Newman Boul (LaS)	M 13	St-Antoine	P 12	Sherbrooke O	P 12
Lakeshore Rd	C 8	Notre-Dame E	Q 12	Ste-Catherine E	O 11	Shevchenko Boul (LaS)	L 13
Langelier Boul	S 8	Notre-Dame O	Q 12	Ste-Catherine O	P 12	Somerset (DdesO)	F 7
Lapierre (LaS)	L 13	Oakwood (Prfds)	F 6	St-Charles Boul	E 7	Sunnydale Rd (DdesO)	H 7
La Salle Boul	K 14, N 14	O'Brien Boul	M 8	Ste-Croix Boul (Prfds)	F 6	Sunshine Drive (DdesO)	H 7
Laurendeau	N 13	Ontario E	Q 11	Ste-Croix Boul (StLnt)	M 9	Thimens Boul (StLnt)	L 9
Laurentien Boul	M 8	Ontario O	Q 11	St-Denis	Q 11	Toupin Boul	L 7
Laurier av E	P 10	Papineau av	Q 10	St-François Ch (StLnt)	J 8	Trans-Canadienne Route	D 7, K 9
Laurier O	P 10	Parc av	O 11	St-Hubert	Q 11	University	P 11
Léger Boul (MtIN)	Q 6	Peel	P 12	St-Jacques (StP)	L 12	Upper Lachine Rd	N 12
Les Galeries d'Anjou Boul(Anj)	S 8	Perras Boul	L 4	St-Jacques	P 12	Van Horne av	P 10
Lucerne Rd (MtRyl)	N 10	Pie IX Boul	Q 8	St-Jean-Baptiste Boul	V 7	Viau	S 10
McGill	P 12	Pierrefonds Boul (DdesO)	F 6	St-Joseph Boul (Lchn)	J 12	Victoria (Lchn)	J 12
Maisonneuve Boul E	O 11	Pierre Tétrault	U 9	St-Joseph Boul E	Q 10	Victoria av	N 12
Maisonneuve Boul O	P 12	Pitfield Boul (StLnt)	K 8	St-Joseph Boul O	P 10	Wellington	O 13
Maurice Duplessis Boul	R 6	Queen Mary Ch	N 11	St-Laurent Boul	P 10	Westminster av	L 12
Métropolitain Boul	Q 8	Rachel E	P 11	St-Louis av (PtClr)	F 8	Westpark Boul (DdesO)	H 6
Métropolitain Boul(Lakeshore)	H 10	Rachel O	P 11	St-Louis (StLnt)	M 9	Wilfrid Pelletier Boul (Anj)	T 8
Mill	P 12	Ray Lawson (Anj)	T 7	Ste-Marie Rd (K)	D 7	Windsor	P 12
Mont-Royal Boul (O)	O 11	René-Lévesque Boul E	Q 11	St-Michel Boul	Q 8	Woodland av (Bcnfld)	N 13
Montée-de-Liesse (StLnt)	K 8	René-Lévesque Boul O	P 12	St-Patrick	O 13		
Montée Rivière-des-Prairies (RivP)	U 6	Rockland av (O)	O 10	St-Pierre	P 12		

344-8811

Pour renseignements supplémentaires
For additional information



DISTRICT POSTAL MÉTROPOLITAIN DE MONTRÉAL
MONTREAL METROPOLITAN POSTAL DISTRICT

Secteur de distribution et régions de tri d'acheminement
Delivery area and forward sortation areas

LEGENDE
LIMITES DES P.S.A.
PSA BOUNDARIES
LIMITES DES SUCCESSIONALES
POSTALES
POSTAL STATION BOUNDARIES
STATION POSTALE

POSTAL CODE POSTAL

Comment utiliser le CODE postal

1. Le numéro de CODE doit toujours figurer en dernière place dans l'adresse.
2. Ecrivez toujours le numéro de CODE en majuscules.
3. Ne mettez ni point, ni aucun autre signe de ponctuation dans le numéro de CODE.
4. Laissez un espace équivalent à un caractère entre les deux parties du numéro de CODE.
5. Ne soulignez jamais le numéro de CODE. Ne rattachez pas de quelque façon que ce soit les caractères du numéro de CODE.
6. Si possible, inscrivez le numéro de CODE sur une ligne distincte au bas de l'adresse.

Pour renseignements additionnels, composez 344-8811.

How to use the Postal CODE

1. Always show the CODE as the last item of the address.
2. Always print the CODE in block capitals.
3. Do not use periods or other punctuation marks anywhere in the CODE.
4. Leave a clear space, equivalent to one character, between the two parts of the CODE.
5. Never underline the CODE. Do not join the characters of the CODE in any way.
6. Whenever possible, place the CODE on a line by itself at the end of the address.

For additional information, call 344-8811.

Comment utiliser cet annuaire

1. Les CODES postaux sont indiqués pour chaque rue après la description de la rue. Dans le cas des municipalités qui ont le service par facteurs, les numéros civiques des maisons sont répartis en chiffres impairs, puis pairs. Le CODE postal correspondant apparaît sur la même ligne. Quant aux municipalités qui n'ont pas le service par facteurs, le CODE postal est indiqué à l'endroit habituel mais sans numéro civique.

2. Lorsqu'un astérisque précède un numéro, ou un groupe de numéros, dans la deuxième colonne, ce numéro désigne une suite ou une pièce à l'adresse apparaissant. Cette suite ou pièce possède son propre CODE postal, lequel est indiqué sur la même ligne, dans la dernière colonne.

3. Parfois, les numéros de rue ("182", "192", ou "214" par exemple) font partie d'un ensemble de numéros ("182-214") ayant un CODE particulier. Ces numéros (ou numéro, dans certains cas) sont ensuite déplacés vers la gauche et répétés sur les lignes suivantes avec un CODE postal différent. Cela se produit quand une organisation importante, une conciergerie ou un immeuble à bureaux, chacun avec son propre CODE, se situent à ces adresses.

How to use this directory

1. The postal CODES are listed for each street following the street description. For municipalities served by letter carriers the civic house numbers are broken down into odd then even numbers. The corresponding postal CODE appears on the same line. For municipalities not having letter carrier service the postal CODE is listed in the usual position but civic house numbers are not shown.

2. When an asterisk precedes a number, or group of numbers, in the second column, this number specifies a suite or room number at the address listed. This suite or room has a separate postal CODE, listed on the same line in the last column.

3. Occasionally, street numbers (in this example "182", "192" and "214") are part of a group of numbers ("182-214") which has a particular CODE. These numbers (or number, in some cases) are then moved to the left and repeated on the following lines, with different postal CODES. This indicates that at these addresses are located a large business firm or organization, or an apartment or office building, with their own CODES.

ILLUSTRATION

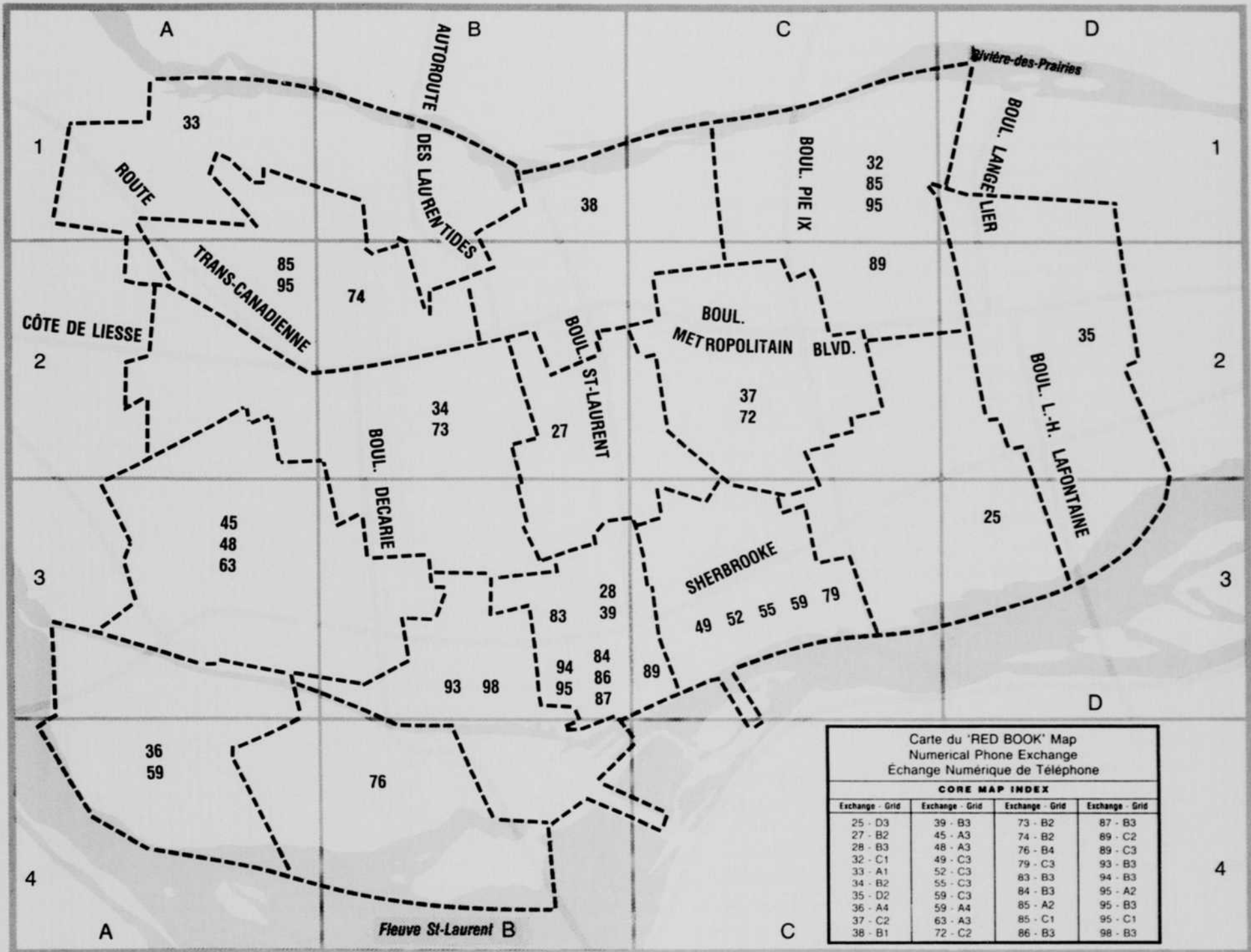
ADAM CR
VERDUN
DE RIVERVIEW AVE NORD À 450 ST-ÉDOUARD
> 2E OF 1500 CHURCH AVE

IMPAIR	2331	2355	K4H 6S9
	2365	—	K4H 6T1
	2365	*389	K4H 6T2
PAIR	2328	2340	K4H 6T3

PRINCIPALE AV
LAVAL, CHOMEDEY
DE 1218 GOSSÉLIN EST À 1206 1E AVE

IMPAIR	211	219	K4E 5N6
	225	253	K4E 5N7
PAIR	140	164	K4H 6S5
	182	214	K4H 6S6
	182	—	K4H 6S7
	182	—	K4H 6S8
	192	—	K4H 6S9
	214	—	K4H 6S9





Carte du 'RED BOOK' Map
 Numerical Phone Exchange
 Échange Numérique de Téléphone

CORE MAP INDEX

Exchange - Grid	Exchange - Grid	Exchange - Grid	Exchange - Grid
25 - D3	39 - B3	73 - B2	87 - B3
27 - B2	45 - A3	74 - B2	89 - C2
28 - B3	48 - A3	76 - B4	89 - C3
32 - C1	49 - C3	79 - C3	93 - B3
33 - A1	52 - C3	83 - B3	94 - B3
34 - B2	55 - C3	84 - B3	95 - A2
35 - D2	59 - C3	85 - A2	95 - B3
36 - A4	59 - A4	85 - C1	95 - C1
37 - C2	63 - A3	86 - B3	98 - B3
38 - B1	72 - C2		

H

J

K

L

Carte du 'RED BOOK' Map
Numerical Phone Exchange - Échange Numérique de Téléphone

PERIMETER MAP INDEX

Exchange - Grid	Exchange - Grid	Exchange - Grid	Exchange - Grid
225 - H8	474 J5	643 K5	685 J7
421 - H7	476 H5	644 K5	686 J6
422 - J7	477 J5	645 K5	687 J6
425 - H8	478 J5	646 K6	688 J6
426 - H7	479 H6	647 K6	689 J6 H6
428 - H7	491 H6	648 K5	691 J8
429 - H8	492 K5	651 K6	692 J8
430 - J5	494 K5	653 L6	694 H7
433 - J5	498 K5	655 L6	695 H7
434 - J5	620 H7	656 L7	696 H7
435 - J5	621 J5	659 K8	697 H7
437 - J5	622 J5	661 J6	698 J8
441 - L6	623 H6	662 J6	699 J8
442 - K6	624 H7	663 J6	700 J5
443 - L7	625 J5	664 K5 J6	701 K5
444 - K8	626 H7	665 K5 J6	723 K6 L7
445 - L7	627 H6	666 K5	726 L7
446 - K6	628 J5	667 J6	728 K6
448 - K6	629 J6	668 J6	762 H6
449 - L6	630 H7	669 J6 H6	763 H5 H6
453 - H8	631 J7	670 K6	764 K5
454 - J8	632 K8	671 L7	765 H6 - J5
457 - H7	633 J7	672 L7	766 J5
461 - L6	634 J7	674 K6	767 J6
462 - L7	635 K8	676 L7	768 J5
463 - K6	636 J7	677 K6	769 H6
465 - L7	637 J7	678 L7	773 J6
466 - L7	638 K8	679 K6	774 H6
468 - K6	639 J7	681 J6	775 J6
471 - K5	640 K5	682 J6	779 J5
472 - H6	641 L6	683 H7	
473 - H6	642 K5	684 - H7	

LOVELL LITHO & PUBLICATIONS INC.
423 St-Nicolas, Montréal H2Y 2P4
Tél. : 849 3518

Ste-Thérèse
430 433 434
435 437 621
965 979

Mascouche 966
474 477
968

Terrebonne
471 492
964

Ste-Rose
622 625
628 963

St-Vincent-de-Paul
661 664
665

Pointe-aux-Trembles
494
498
640
642
643
644
645

Ville de Laval
629
662
663
667
668 669
967 975

Boucherville
641 655
449

St-Eustache
472 473 491
623 974

Laval West
627 689
962 965
969

Chomedey
681 682
686 687
688 973

Pont Viau
681 682
686 687
688 973

Longueuil
442 446 448 463
468 646 647 651
670 674 677 679
928

St-Bruno
441 461 653

Ile Bizard
620 624
626 696

Ste-Dorothee
689
963

Roxboro
683
685

422
631 633
634 636
637 639

St-Lambert

St-Hubert
443 445
462 465
466 656
671 672
676 678
923 926

457
428 426 457
630 694
695 697

Dorval
632 635 638

Greenfield Park

Ste-Anne-de-Bellevue

Beaconsfield

Lac St-Louis

Lachine

Candiac

Laprairie
444 659

Brossard

Ile Perrot
425 453

Châteauguay
691 692
698 699

Beauharnois
225 429 456

St-Rémi
454



5

6

7

8

IX