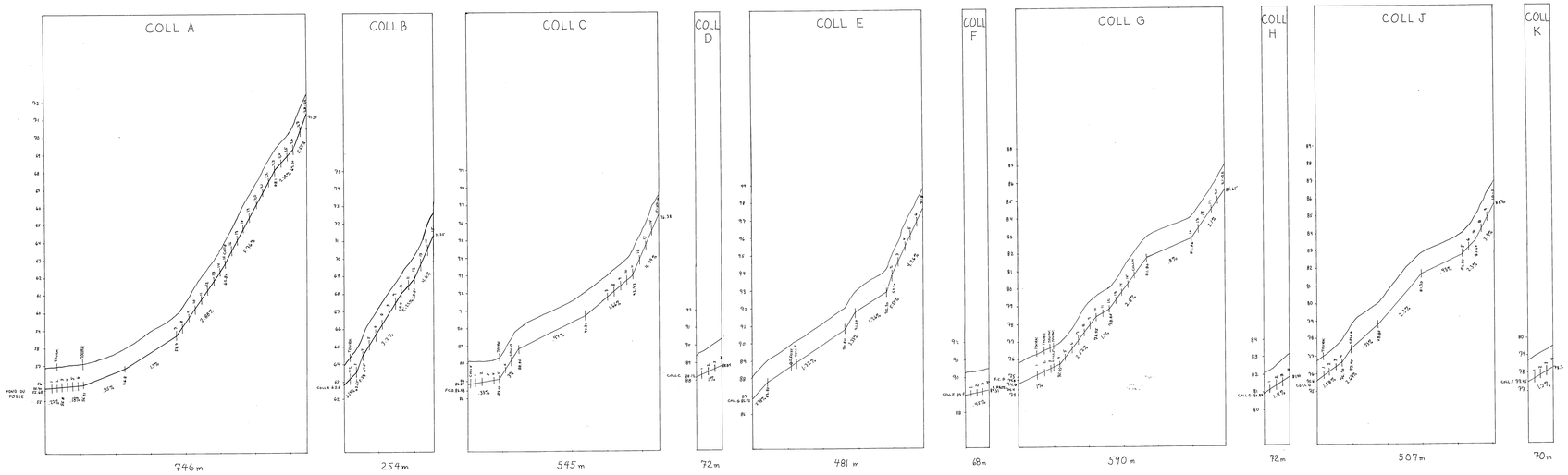

1989

NO.	LONG.	#
6x11	6"	
	4x6	400
	4x4	400
6x5	34	4
6x4	14	4
6x3	74	4
6x8	74	4
6x7	74	4
6x10	74	4
6x9	74	4
6x6	74	4
6x14	74	4
6x15	74	4
6x16	44	4
6x12	60	4
6x11	6"	
	74	
3x1	360	4
3x2	360	4
3x3	630	4
3x4	633	4

4x4	2537
4x4	752
4x4	
4x4	
3x4	
3x3	
3x4	2629

DRAINS REQUIS					
DÉSIGNATION	PLASTIQUE				
	10" 250 mm	8" T.C. 200 mm	8" 200 mm	6" 150 mm	4" 100 mm
COLL A			106	119	521
LAT					3156
COLL B					254
LAT					1114
COLL C				92	453
LAT					1286
COLL D					72
LAT					1066
COLL E					481
LAT					500
COLL F					68
LAT					488
COLL G				101	489
LAT					1520
COLL H					72
LAT					592
COLL J					507
LAT					783
COLL K					70
LAT					1248
COLL					
LAT					
COLL					
LAT					
COLL					
LAT					
COLL					
LAT					
COLL					
LAT					
COLL					
LAT					
COLL — TOTAL			106	312	2987
LAT					12235
GR TOTAL	15 660 MÈTRES LINÉAIRES				

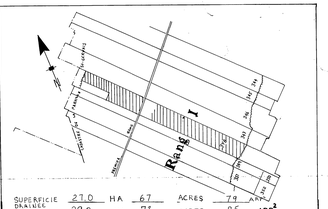

SUPERFICIE DRAINÉE 27.0 HA 67 ACRES 79 ARP.²
SUPERFICIE ÉTUDIÉE 29.0 HA 72 ACRES 85 ARP.²

PLAN DE LOCALISATION

échelle: 1/20000 référence: 21-L-10-200-0201

LÉGENDE

- Repère de nivellement — R.N.
- Rivière, cours d'eau existant, projeté
- Fossé existant, projeté
- Lac, marécage, étang, gravière
- Drainage souterrain existant
- Conduit souterrain existant
- Drains existants, projetés
- Changement de pente
- Changement de diamètre
- Bouche de décharge
- Diamètre des drains 100, 150, 200, 250 mm.
- Clôture
- Ligne téléphonique aérienne, souterraine
- Ligne de transmission
- Ligne d'énergie électrique aérienne, souterraine
- Rapide, barrage, chute
- Station de pompage
- Regard, puisard
- Trou de sondage
- Superficie étudiée, drainage interne suffisant
- Courbe de niveau — 80
- Zone boisée, buisson, arbre isolé
- Coulée
- Tas de roches en surface, enterrées — R — RE
- Limites de zones

PROFILS TEXTURAUX

TROU # 1
0.0 TERRE ARABLE
0.2 SABLE
0.8 ROCHES

TROU #2
0.0 TERRE ARABLE
0.2 TERRE ORGANIQUE
0.9 ROCHES

TROU #3
0.0 TERRE ARABLE
0.2 ARGILE LIMONEUSE
1.2

TROU # 4 ET # 6
0.0 TERRE ARABLE
0.3 SABLE LOAMEUX
0.9 ROCHES

TROU # 5
0.0 TERRE ARABLE
0.3 SABLE

TROU # 7
0.0 TERRE ARABLE
0.1 SABLE
0.3 ROCHES

échelle du plan 1 : 2,000 — 50 mètres

échelle des profils VERT. 1:100 — 0 1 2 3 — HORIZ. 1:5,000 — 0 50 100 150m.

JULIETTE FERLAND, ingénieur et agronome
2070 route Kennedy,
St-Isidore, Beauce Nord, Qué. G0S 2S0
Tél.: (418) 882-2820

PROJET PRÉPARÉ POUR :
FERME O&M VERMETTE ENR.
107, 1er RANG OUEST,
ST - GERVAIS, BELLECHASSE,
G0R 3C0
NO DE TÉL: 887-6805
NO. DE PRODUCTEUR: VERM 8431 010

INGÉNIEUR JULIETTE FERLAND 3968-2 QUÉBEC

LE 7 JUIN 1989

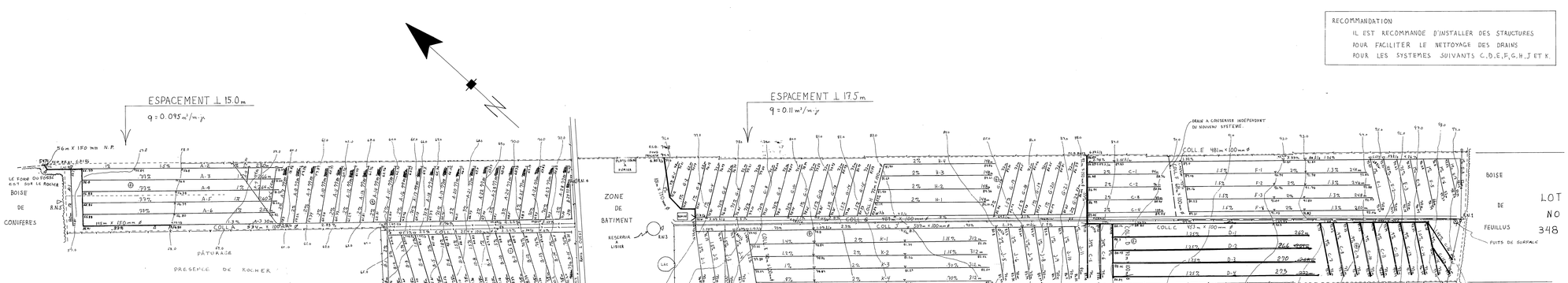

1990

R.N.5: ELEVATION : 97.76 m
CLOU DE 12.5 mm
SUR UNE EPINETTE

R.N.4 ELEVATION : 93.81 m
CLOU DE 12.5 mm
DANS POTEAU LIGNE
ENERGIE ELECTRIQUE

R.N.3: ELEVATION : 99.31 m
DESSUS DU MUR DU
RESERVOIR À LISIER

R.N.2 ELEVATION : 83.03 m
CLOU DE 12.5 mm
DANS POTEAU LIGNE
ENERGIE ELECTRIQUE

R.N.1 ELEVATION : 100.00 m
CLOU DE 12.5 mm
DANS POTEAU LIGNE
ENERGIE ELECTRIQUE

NO	LONG.	#
A-R.N.	3x4	4x4
	4x4	4x4
A-3	34	4x4
A-5	44	4x4
A-4	44	4x4
A-6	47	4x4
A-7	33	4x4
A-8	33	4x4
A-9	33	4x4
A-10	33	4x4
A-11	33	4x4