A-CT-1-S4-2

DESIGNATION	[illegible]	[illegible]	[illegible]	[illegible]	[illegible]	[illegible]	[illegible]	[illegible]	[illegible]	[illegible]
COLLECTEUR										
"A"				82						82
"B"				102						102
"C"				112						112
LATERAL										
"A"				1536						1536
"B"				2465						2465
"C"				3106						3106
TOTAUX										
GRAND TOTAL	7403				7403					

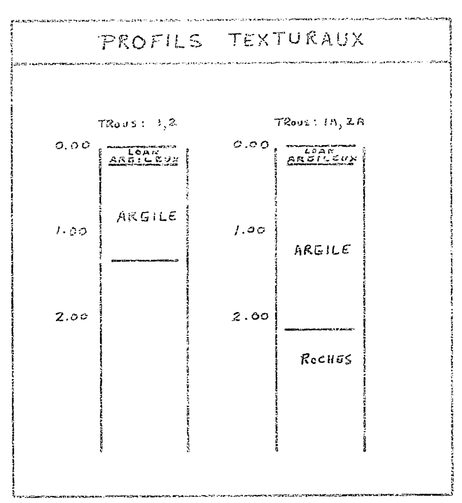

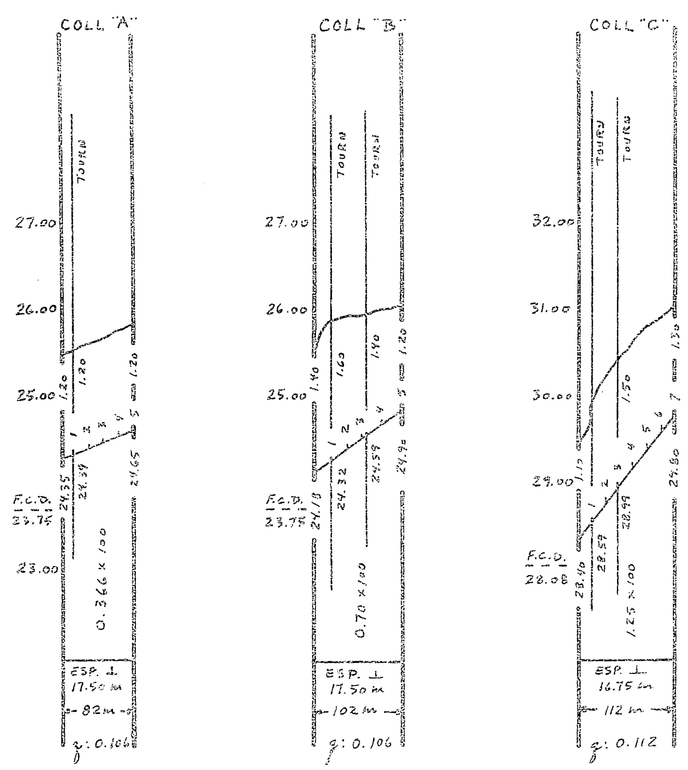

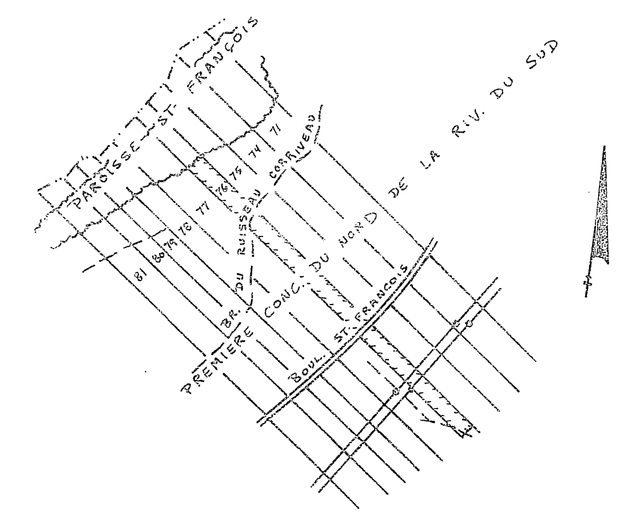

SUPERFIE TOTALE ETUDIEE : 14.40 HECTARES

PLAN DE LOCALISATION

ECHELLE 1/20,000 REF. 21 L/15 - 200 - 0202

LEGENDE

- Riviere cours d'eau existant projete
- Fosse existant projete
- Lac marecage etang graviere
- Drainage souterrain existant
- Conduit souterrain existant
- Drains existants projetes
- Changement de pente
- Changement de diametre
- Bouche de decharge
- Diametre des drains 4 6 8 10
- Limite approximative de bassin versant
- Ligne telephonique aerienne souterraine
- Ligne de transmission
- Ligne d'energie electrique aerienne souterraine
- Rapide barrage chute
- Station de pompage
- Regard puisard
- Trou de sondage
- Superficie etudiee drainage interne suffisant
- Courbe de niveau
- Zone boisee buisson arbre isole
- Sablier
- Ligne de partage en surface interieure
- Limites de zones

ECHELLE DU PLAN	ECHELLE DES PROFILS
[illegible]	[illegible]

GUY AREL
ingénieur
drummondville

MARCEL POIRIER & FILS INC.
DUMENT MANDATE PAR RENALD ROY

ADR POST 786 Boul. St-Francois O.
CTE St-Francois - Montmagny
TEL 1-418-259-7154

27 mai 1983

DRAINAGE SOUTERRAIN

FERME RENALD ROY
LOT P-76
RANG PREMIÈRE CONCESSION DU NORD DE LA RIVIÈRE-DU-SUD
MUNICIPALITE P. ST-FRANÇOIS-DE-SALES-DE-LA-RIV.-DU-SUD
M.R.C. : MONTMAGNY
DISTRICT ELECTORAL : MONTMAGNY - L'ISLET

PLAN No 5-1421-173-A | FEUILLE 1 de 1

MINISTERE DE L'AGRICULTURE DU QUEBEC

SERVICE DE L'HYDRAULIQUE AGRICOLE

DEPOSE LE 1983-06-03

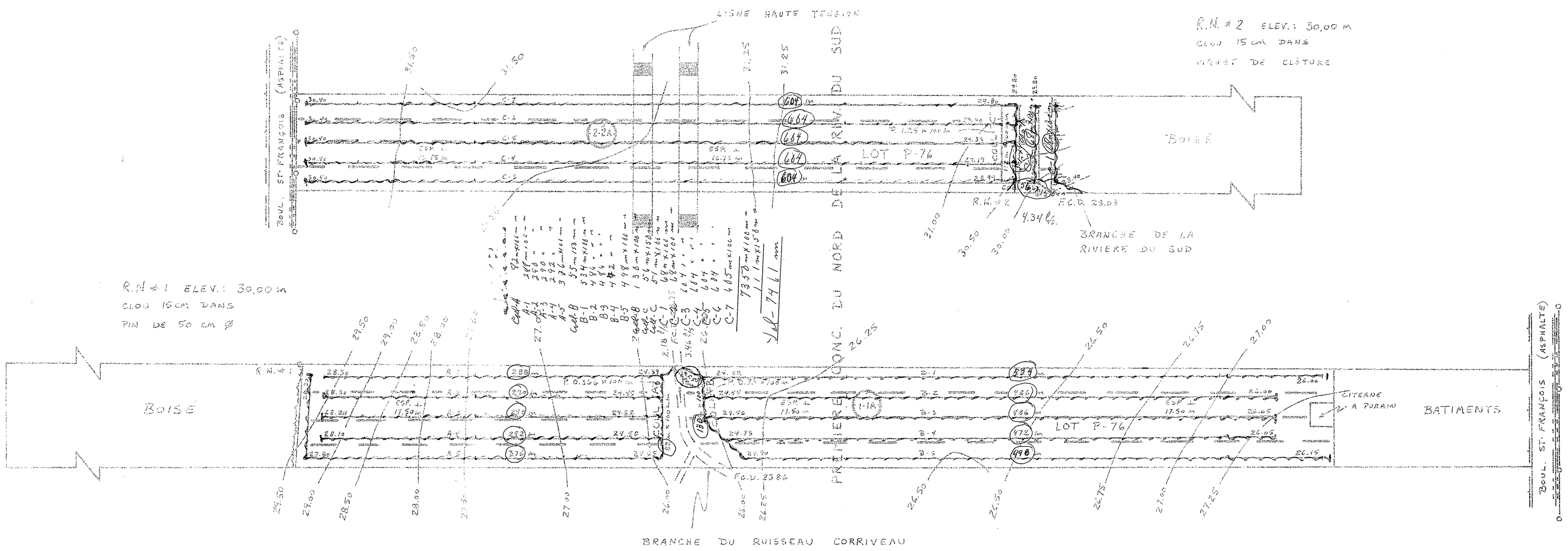

A-CT-1-S4-2