



PARC NATIONAL DES HAUTES-GORGES- DE-LA-RIVIÈRE-MALBAIE

Le parc national des Hautes-Gorges-de-la-Rivière-Malbaie présente des paysages dignes des forces de la nature qui l'ont façonné et des gens qui l'ont parcouru à différentes époques. On y retrouve des paysages d'une impressionnante diversité : les vallées suspendues côtoient les formations glaciaires, les eaux vives succèdent aux eaux calmes et les chutes et cascades dévalent les parois rocheuses. L'importance des dénivelés, la beauté des paysages et le tracé particulier de la rivière Malbaie font de ce site un lieu enchanteur. Venez découvrir la vallée en bateau-mouche, en canot ou en kayak, en rabaska, à vélo ou à pied.

NOUVEAUTÉS

CENTRE DE DÉCOUVERTE ET DE SERVICES FÉLIX-ANTOINE-SAVARD

L'entrée du parc a été reconfigurée de façon à faciliter l'accès à tous nos clients. Les campeurs pourront visiter la boutique Nature, se procurer le bois, la glace et autres articles de dépanneur dès leur arrivée, et ce, afin de rendre leur séjour plus agréable.



SENTIER LES RAPIDES

Nouveau sentier reliant le camping du Cran au centre de services Le Draveur en passant par le camping du Pin-Blanc. Le sentier longe la rivière Malbaie et à plusieurs endroits vous ressentirez le frémissement que dégagent les rapides d'où il tire son nom.



BARRAGE DES ÉRABLES

L'ancien barrage des Érables n'est plus qu'un souvenir. Pour que ce dernier reste vivant, des éléments historiques sont présentés sur le site. La passerelle qui enjambe la rivière permet aux randonneurs de boucler la boucle en empruntant les sentiers Le Riverain et Les Rapides qui longent les deux côtés de la rivière.





PRUDENT DE NATURE

VOTRE SÉCURITÉ : VOTRE RESPONSABILITÉ

Les activités en plein air peuvent comporter certains risques. Vous devez toujours vous assurer de posséder les compétences et habiletés requises à la pratique de l'activité choisie. Il est très important de connaître et de respecter vos capacités physiques.

Depuis plusieurs années, la Sépaq assure la plus grande accessibilité possible à des joyaux de la nature québécoise. Cependant, au-delà de cette mission, elle se préoccupe également de la sécurité de ses visiteurs.

La Sépaq vous souhaite une expérience de plein air inoubliable et vous invite à être Prudent de nature!

Chaque visiteur demeure responsable de sa propre sécurité; la gestion des risques doit faire partie intégrante de son expérience. Vous préparer adéquatement constitue le premier pas vers la pratique agréable et sécuritaire de vos activités préférées.

Nous vous invitons à consulter nos fiches-conseils relatives aux activités et séjours offerts par la Sépaq, disponibles sur le site Web.sepaq.com/securite.

Les frais encourus lors des opérations de recherche et de sauvetage sont à la charge du bénéficiaire. Il est possible de se procurer auprès d'un assureur une protection relative à ces risques.

sepaq.com/securite

RAPPEL

La Sépaq tient à vous rappeler que certaines activités offertes dans le réseau demandent une condition physique et des compétences particulières ainsi que de l'équipement spécialisé. Certains organismes peuvent vous aider à planifier vos activités de façon sécuritaire. N'hésitez pas à les contacter.

AirMédic

airmedic.net | 1 877 999-3322

Aventure Écotourisme Québec

aventure-ecotourisme.qc.ca | 1 866 278-5923

Bureau de la sécurité nautique

tc.gc.ca | 1 800 267-6687

Camping Québec

campingquebec.com | 1 800 363-0457

Fédération québécoise des chasseurs et pêcheurs

fedecp.qc.ca | 1 888 523-2863

Fédération québécoise de la marche

fqmarche.qc.ca | 1 866 252-2065

Fédération québécoise de la montagne et de l'escalade

fqme.qc.ca | 1 866 204-3763

Fédération québécoise du canot et du kayak

canot-kayak.qc.ca | 514 252-3001

Skid de fond Québec

skidefondquebec.ca | 450 744-0858

Sopfeu

sopfeu.qc.ca | 1 800 463-3389

Vélo Québec

velo.qc.ca | 1 800 567-8356

EN CAS D'URGENCE 911

SÛRETÉ DU QUÉBEC

310-4141 (numéro unique) / *4141 (pour cellulaire)

Là où les réseaux cellulaires sont accessibles.

AIDE-MÉMOIRE POUR UNE MEILLEURE EXPÉRIENCE EN PLEIN AIR

AVANT DE QUITTER LA MAISON

- Prévoir partir en groupe d'au moins deux personnes.
- Vous informer des prévisions météorologiques.
- Apporter de l'eau et de la nourriture même s'il s'agit d'une activité de quelques heures.
- Porter des chaussures appropriées.
- Prévoir des vêtements supplémentaires (imperméable, vêtements plus chauds, etc.).
- Vous assurer du bon état de l'équipement à utiliser lors de l'activité.
- Vous munir d'un sifflet, d'une lampe de poche, d'une trousse de premiers soins, etc.
- Avertir un proche de l'endroit exact de votre destination ainsi que de la date prévue de votre retour avec instruction de communiquer avec les services d'urgence (911) dans l'éventualité de votre absence.
- Informer les personnes qui vous accompagnent des risques inhérents à l'activité choisie.

UNE FOIS SUR PLACE

- Ne pas compter sur votre téléphone cellulaire; dans la plupart des secteurs, les réseaux ne sont pas accessibles.
- Vous munir d'une carte du territoire.
- Vérifier le temps requis pour compléter votre activité.
- Suivre les consignes particulières inhérentes à chacune des activités.
- Respecter la signalisation et les avis d'interdiction, dont ceux de faire des feux à ciel ouvert.
- Ne jamais laisser les enfants sans surveillance.
- Faire bouillir ou traiter (filtre, chlore ou iode) l'eau des cours d'eau avant de la boire.
- En camping, placer la nourriture dans des contenants hermétiques et la tenir à l'abri des animaux.
- Si vous constatez qu'un équipement ou un accessoire est manquant ou défectueux, cessez de l'utiliser et signalez rapidement la situation au personnel sur place.

AU RETOUR

- Une fois votre activité terminée, vous devriez rapporter au personnel tout bris, anomalie ou problème remarqué.

LES INCONTOURNABLES À VOIR ET À FAIRE

BATEAU-MOUCHE

Laissez-vous guider par le capitaine et un garde-parc naturaliste à bord du bateau-mouche Le Menaud. Cette croisière découverte vous fera découvrir un paysage spectaculaire, son histoire et la vie qui l'habite.

SENTIER L'ACROPOLE-DES-DRAVEURS

Surplombant la vallée avec un point culminant à 1048 m d'altitude, la découverte des plateaux se fait en parcourant le célèbre sentier de l'Acropole-des-Draveurs. L'effort de la montée est récompensé par une vue imprenable sur des montagnes à perte de vue où l'immensité du paysage contraste avec la fragilité des écosystèmes.

PÊCHE SUR LA RIVIÈRE MALBAIE

Lieu idéal pour s'initier à la pêche en famille ou entre amis, à gué ou en chaloupe. Venez découvrir l'immense potentiel de la rivière Malbaie. Ombles de fontaine et sensations inoubliables y sont en vedette.

LA GRANDE AVENTURE

Dans un esprit de camaraderie, remontez la rivière Malbaie et le fil du temps à bord d'un grand canot rabaska ! Vous y découvrirez l'histoire de la vallée et celle des hommes qui l'ont explorée. Une surprise attend vos papilles !



RÉGLEMENTATION



Afin de contribuer à l'amélioration de la qualité de l'expérience dans les parcs, une tarification d'accès a été établie par le gouvernement. Vous devez ainsi toujours avoir en votre possession votre reçu ou votre carte annuelle d'accès.



Afin de préserver les richesses naturelles pour les générations futures, il est interdit en tout temps de prélever des éléments naturels (animaux, plantes, bois mort, roches, etc.). La flore est sensible au piétinement. Il est donc obligatoire de demeurer dans les sentiers de randonnée aménagés.



La nature présente un équilibre exemplaire. D'où l'interdiction de nourrir la faune. Il est aussi interdit de laisser sa nourriture et ses déchets sans surveillance. Gardez-les dans votre voiture.



Les animaux domestiques sont interdits dans les parcs nationaux du Québec. Toutefois, les chiens-guides et les chiens assistants accompagnés des familles d'accueil sont admis. Les chiens devront cependant être facilement identifiables en portant le foulard Mira ou le harnais. Les personnes ayant la charge de l'animal doivent conserver sur elles la lettre d'accréditation de la fondation.



Comme il est agréable de profiter d'un environnement naturel authentique, propre et sain ! Rapportez vos déchets, déposez-les dans les contenants prévus à cette fin et ramenez chez vous toute substance nocive, telle que savon, huile, combustible ou pesticide.



**Parc national
des Hautes-Gorges-
de-la-Rivière-Malbaie**
Conserver. Découvrir. Partager.

25, boul. Notre-Dame, Clermont (Qc) G4A 1C2
Information : 418-439-1227
Réservations : 1 800 665-6527
Courriel : parc.hautes-gorges@sepaq.com
parcsquebec.com/hautesgorges

Traduction : Lise Hudon
Révision linguistique : Claude Frappier

Conception graphique : Lico Imprimeur

Photographies : Parc national des Hautes-Gorges-de-la-Rivière-Malbaie, Sépaq, Mathieu Dupuis, Jean-Pierre Huard, Steve Deschênes, Miriane Tremblay, Guillaume Poulin, Julien Robitaille

Page couverture : Sentier le Riverain
Sépaq (Mathieu Dupuis)

Impression : Transcontinental

Dépôt légal : 2015

Bibliothèque et Archives nationales du Québec

Le genre masculin est utilisé sans discrimination.

Ce document est imprimé sur du papier entièrement recyclé, fabriqué au Québec, contenant 100 % de fibres postconsommation et produit sans chlore élémentaire. Les encres utilisées pour cette production contiennent des huiles végétales.

ACTIVITÉS DE PLEIN AIR ET NAUTIQUES



PARCOURS CANOTABLE

Une belle façon de se divertir et de découvrir le parc !

Que vous soyez débutant ou expérimenté, voici une belle façon de découvrir les paysages saisissants et les secrets de la vallée entre le barrage des Érables et le secteur de L'Équerre. Louez un canot ou un kayak au centre de location d'équipement et procurez-vous le guide autoguidé « Soyez eau courant ».

PÊCHE JOURNALIÈRE

Le parc offre une excellente qualité de pêche pour tous les types de pêcheurs. La rivière Malbaie offre la possibilité de pêche à gué ou en chaloupe tandis que le lac Noir vous permet de taquiner le poisson dans un milieu protégé exceptionnel en chaloupe. Plaisir garanti !



LOCATION D'ÉQUIPEMENT

Sillonnez les 8km d'eaux calmes de la rivière Malbaie en canot ou en kayak, que vous trouverez en location à proximité du centre de services Le Draveur ou louez un vélo et empruntez la piste cyclable qui longe la rivière jusqu'à L'Équerre. Vous trouverez sur votre trajet des tables à pique-nique et des points de vue inoubliables. Des remorques à bagages et pour enfant sont également disponibles.

ÉQUIPEMENT (TAXES EN SUS)	Jour	4h	1h
Vélo adulte	38,50 \$	27,00 \$	13,50 \$
Vélo enfant	gratuit		
Remorque pour bagages	12,25 \$		
Remorque pour enfant	gratuit		
Canot	46,25 \$	32,50 \$	16,25 \$
Kayak simple	47,25 \$	33,00 \$	16,50 \$
Kayak double	63,25 \$	44,25 \$	22,25 \$
Veste de flottaison	6,25 \$		
Sac au sec	6,25 \$		



AUTOPRO
MÉCANIQUE

- FREINS
- DIRECTION
- SILENCIEUX
- SUSPENSION
- TRACTION AVANT
- VÉHICULES RÉCRÉATIFS

Tél.: 418 439-3371
Fax: 418 439-4027

AUTOPRO

Garage Saint-Aimé-des-Lacs Inc.

104, rue Principale, Saint-Aimé-des-Lacs (Québec) G0T 1S0

SENTIERS DE RANDONNÉE

DECOUVERTE	SENTIERS	LONGUEUR ET DURÉE	ALLER-RETOUR	BOUCLE	DIFFICULTÉ	DÉNIVELÉ (EN MÈTRES)	OUVERTURE	LIEU DE DÉPART
	L'Érablière - L'approche du sentier se fait sur un chemin forestier qui longe la rivière Malbaie. Le sentier vous conduit à un point de vue sur la spectaculaire paroi du Cran des Érables, à proximité d'un petit plan d'eau tranquille.	1,5 km* 1 h 30	X		F	20	Mi-mai à mi-octobre	Pont des Érables (km 2)
	Le Belvédère - Sans trop d'efforts, rendez-vous au belvédère qui donne accès à une vue saisissante de la vallée.	0,2 km 15 min	X		F	30	Mi-mai à mi-octobre	Barrage des Érables (km 8)
	Le Pied-des-Sommets - En quelques minutes, dégourdissez-vous les jambes en empruntant ce sentier qui conduit à un belvédère d'où vous pourrez observer, d'un angle différent, le mont Félix-Antoine-Savard.	0,5 km 20 min		X	F	60	Mi-mai à mi-octobre	Barrage des Érables (km 8)
	La Chute-du-Ruisseau-Blanc - Charmante randonnée qui mène au pied d'une chute spectaculaire de 45 mètres. Une destination en soi pour ceux qui se rendront à L'Équerre en vélo, à pied ou en canot.	1 km** 30 min	X		F	70	Mi-mai à mi-octobre	L'Équerre (km 16)
	Le Riverain - La première section du sentier offre de très beaux points de vue sur le Cran des Érables. La deuxième partie du sentier longe la rivière Malbaie. La dernière section demande davantage d'efforts et offre une vue imprenable sur la vallée.	21,2 km 5 h 30 20,4 km 5 h 15 17,4 km 4 h 45	X		I	160 170 170	Mi-mai à mi-octobre	Centre de découverte et de services Félix-Antoine-Savard (km 0) Camping Le Cran (km 0,5) Pont des Érables (km 2)
	L'Acropole-des-Draveurs - Ce sentier vous transporte dans un univers forestier jusqu'au premier sommet, à partir duquel vous serez plongé dans un milieu alpin où la flore et les paysages sont à l'honneur. Une vue spectaculaire sur la vallée de la rivière Malbaie et sur les monts environnants vous y attend.	10,4 km entre 4 h et 6 h	X		D	800	Mi-mai à mi-octobre	Camping du Pin-Blanc (km 6)
	Les Rapides - Les randonneurs et les cyclistes se partageront la première partie de ce sentier. Il longe la rivière Malbaie et à plusieurs endroits vous ressentirez le frémissement que dégagent les rapides d'où il tire son nom. Ce sentier offre la possibilité de partir du camping du Cran pour se rendre jusqu'au centre de services Le Draveur en passant par le camping du Pin-Blanc.	9 km 3 h	X		I	entre 160 et 170	Mi-mai à mi-octobre	Camping Le Cran (km 0,5)

- Randonnée pédestre F - Facile I - Intermédiaire D - Difficile

* Ne comprend pas le trajet d'approche; un chemin forestier qui longe la rivière Malbaie (2 km aller-retour)

** Ne comprend pas le trajet d'approche; rivière Malbaie ou piste cyclable qui longe la rivière Malbaie (16 km aller-retour)

PISTE CYCLABLE ET ROUTE PARTAGÉE

LIEU DE DÉPART	LONGUEUR	ALLER-RETOUR	DIFFICULTÉ	CATÉGORIE	SENTIER (LIEU D'ARRIVÉE)
Centre de découverte et de services Félix-Antoine-Savard	16 km	X	I	Route asphaltée partagée	Centre de services Le Draveur
Centre de services Le Draveur	16 km	X	I	Piste cyclable	Secteur de L'Équerre

AVENTURE ÉCOTOURISME QUÉBEC AU
PARC NATIONAL DES HAUTES-GORGES-DE-LA-RIVIÈRE-MALBAIE



Photo: Mathieu Dupuis

Les entreprises accréditées Aventure Écotourisme Québec, en collaboration avec la Sépaq, vous proposent plusieurs séjours et activités guidées spécialement conçus pour vous faire découvrir des espaces naturels exceptionnels. Faites le plein d'aventures au Québec!

PLANIFIEZ VOTRE
ACTIVITÉ GUIDÉE AVEC :

DESCENTE MALBAIE
Traîneau à chiens
418 439-2265



aventurequebec.ca

ACTIVITÉS DE DÉCOUVERTE

ÉTÉ / Du 26 juin au 23 août

Jour	Début	Durée	Activité	Type	Coût si applicable <small>(taxes en sus)</small>	Rendez-vous
Dimanche	13 h 15 à 15 h 45	2 h 30	La Grande Aventure	Randonnée en rabaska	15,95 \$/adulte	Centre location équipement
	13 h 45 à 15 h 15	15 min	Le parc suivi par un PSIE	Postée		Centre de services Le Draveur
	19 h 30 à 20 h 30	1 h	Si la drave m'était contée	Causerie		Espace découverte Le Cran**
Lundi	13 h 45 à 15 h 15	15 min	Milieu sous haute protection	Postée		Belvédère face au Draveur
	19 h 45 à 21 h 30 et 19 h 30 à 21 h 15 (à partir du 1 ^{er} août)	1 h 45	Rabaska au crépuscule	Randonnée en rabaska	11 \$/adulte	Centre location équipement*
Mardi	13 h 15 à 15 h 45	2 h 30	La Grande Aventure	Randonnée en rabaska	15,95 \$/adulte	Centre location équipement
	20 h à 21 h	1 h	À la découverte du loup	Causerie		Centre de services Le Draveur*
Mercredi	13 h 15 à 15 h 45	2 h 30	La Grande Aventure	Randonnée en rabaska	15,95 \$/adulte	Centre location équipement
	20 h à 21 h	1 h	Sur la piste des caribous	Causerie		Centre de services Le Draveur*
Jeudi	13 h 45 à 15 h 15	15 min	Milieu sous haute protection	Postée		Belvédère face au Draveur
	20 h à 21 h	1 h	Les géants du ciel	Causerie		Centre de services Le Draveur*
Vendredi	13 h 15 à 15 h 45	2 h 30	La Grande Aventure	Randonnée en rabaska	15,95 \$/adulte	Centre location équipement
	13 h 45 à 15 h 15	15 min	Le parc suivi par un PSIE	Postée		Centre de services Le Draveur
	19 h 30 à 20 h 30	1 h	L'ours noir	Causerie		Espace découverte Le Cran**
Samedi	13 h 15 à 15 h 45	2 h 30	La Grande Aventure	Randonnée en rabaska	15,95 \$/adulte	Centre location équipement
	13 h 45 à 15 h 15	15 min	Rencontre avec Menaud	Postée		Centre de services Le Draveur
	19 h 45 à 21 h 30 et 19 h 30 à 21 h 15 (à partir du 1 ^{er} août)	1 h 45	Rabaska au crépuscule	Randonnée en rabaska	11 \$/adulte	Centre location équipement*
	21 h à 22 h et 20 h 30 à 21 h 30 (à partir du 1 ^{er} août)	1 h	Lumière sur les étoiles	Causerie		Centre de services Le Draveur*
Tous les jours	De 12 h 30 à 15 h 30, un garde-parc naturaliste vous attend au sommet 3 de l'Acropole des Draveurs pour vous faire découvrir les secrets de ses sommets.					

AUTOMNE / Du 24 août au 12 octobre


Jour	Début	Durée	Activité	Type	Coût si applicable <small>(taxes en sus)</small>	Rendez-vous
Dimanche	13 h 45 à 15 h 15	15 min	Milieu sous haute protection	Postée		Belvédère face au Draveur
Vendredi	13 h 45 à 15 h 15	15 min	Le parc suivi par un PSIE	Postée		Centre de services Le Draveur
Samedi	13 h 15 à 15 h 45	2 h 30	La Grande Aventure	Randonnée en rabaska	15,95 \$/adulte	Centre location équipement
	19 h à 20 h	1 h	À la découverte du loup	Causerie		Centre de services Le Draveur*

🗨️ Réservation requise sur place ou au 1-800-665-6527. Veuillez nous aviser si vous ne pouvez vous présenter.

*La navette n'est plus en service après l'activité. Prévoyez un déplacement en voiture, à pied ou en vélo.

**L'activité aura lieu au centre de services Le Draveur si les de conditions climatiques sont incertaines. Un panneau d'information sera placé sur le lieu de l'activité 2 h avant. Informez-vous.

ACTIVITÉS DE DÉCOUVERTE SUR LA RIVIÈRE MALBAIE



Réservation
requis aux centres
de services ou au
1 800 665-6527



LA GRANDE AVENTURE : EXCURSION EN RABASKA

À bord d'un grand canot rabaska, laissez-vous raconter l'histoire des hommes qui ont parcouru la vallée de la rivière Malbaie. Venez à la rencontre de William Davies, de Mgr Félix-Antoine Savard et des nombreux draveurs qui ont habité ce territoire bien avant nous. L'aventure vous attend !

Âge minimum : 6 ans.

RABASKA AU CRÉPUSCULE

À la brunante, la vie s'éveille et réserve toutes sortes de surprises aux amants de la nature. Venez vivre la magie du crépuscule sur la rivière Malbaie, à bord d'un canot rabaska. Soyez émerveillés par les jeux de lumière ou par la faune qui s'anime au coucher du soleil.

Âge minimum : 6 ans.

ACTIVITÉS POSTÉES

RENCONTRE AVEC MENAUD

Menaud a bien des choses à raconter de l'époque où il bravait la rivière Malbaie, gaffe à la main. Venez vivre une petite partie de l'histoire de la drave, à l'occasion d'une rencontre avec ce sympathique personnage.

MILIEU SOUS HAUTE PROTECTION

Un garde-parc vous propose un regard différent sur le sommet de l'Acropole des Draveurs. Découvrez ce qu'on y protège et comment vous pouvez faire une différence pour préserver ce milieu !

LE PARC, SUIVI PAR UN PSIE

Au fil du temps, les activités humaines ont-elles un impact sur les écosystèmes du parc ? Découvrez comment les gardes-parcs suivent et mesurent l'état de santé du parc.

CAUSERIES EN SOIRÉE



LUMIÈRE SUR LES ÉTOILES

Le ciel étoilé est l'un des spectacles les plus grandioses de la nature. Aujourd'hui pourtant, en raison de la pollution lumineuse, il est de moins en moins accessible. En cette année internationale de la lumière, joignez-vous à nous pour célébrer le ciel étoilé et participez à une activité d'astronomie remplie d'étoiles, beau temps mauvais temps !

À LA DÉCOUVERTE DU LOUP

Un garde-parc lève le voile sur cet animal fascinant et mythique qu'est le loup. Venez en apprendre plus sur son écologie, sur l'occupation et l'utilisation qu'il fait du territoire.

L'OURS NOIR

L'écologie, les habitudes et le comportement de l'ours noir sont présentés lors de cette causerie. Apprenez quels sont les moyens à prendre pour vivre en harmonie avec cet animal que plusieurs personnes redoutent.

SI LA DRAVE M'ÉTAIT CONTÉE

Sacré Menaud ! Toujours volontaire pour raconter ses péripéties sur la rivière Malbaie ! En compagnie de Mgr Félix-Antoine Savard et de Menaud lui-même, nous vous transportons à l'époque de la drave.

LES GÉANTS DU CIEL

Vous pensez avoir vu un aigle royal planer au-dessus de la rivière ? Ou peut-être était-ce un balbuzard pêcheur ? Afin de trouver réponse à vos questions, venez participer à notre quiz. Ce jeu vous permettra de découvrir quels géants du ciel survolent le parc.

SUR LA PISTE DES CARIBOUS

Savez-vous quels sont les meilleurs endroits à fréquenter dans le parc pour observer des cervidés ? Vous le découvrirez peut-être puisque le caribou, l'orignal et le cerf de Virginie sont à l'honneur lors de cette soirée divertissante.

CROISIÈRE DÉCOUVERTE EN BATEAU-MOUCHE

Cette croisière animée par un garde-parc naturaliste vous fera découvrir les secrets de la vallée. À bord du bateau-mouche, ouvrez bien les yeux et les oreilles et laissez la rivière vous raconter, vous transporter et vous surprendre.

DATES	HEURES
Du 22 juin au 10 juillet	11 h, 13 h, 14 h 45, 16 h 30
Du 11 juillet au 23 août	11 h, 13 h, 14 h 45, 16 h 30, 18 h 30
Du 24 août au 4 septembre	11 h, 13 h, 14 h 45
Du 5 septembre au 7 septembre	11 h, 13 h, 14 h 45, 16 h 30
Du 8 septembre au 12 octobre	11 h, 13 h, 14 h 45

NOUVEAUTÉ !

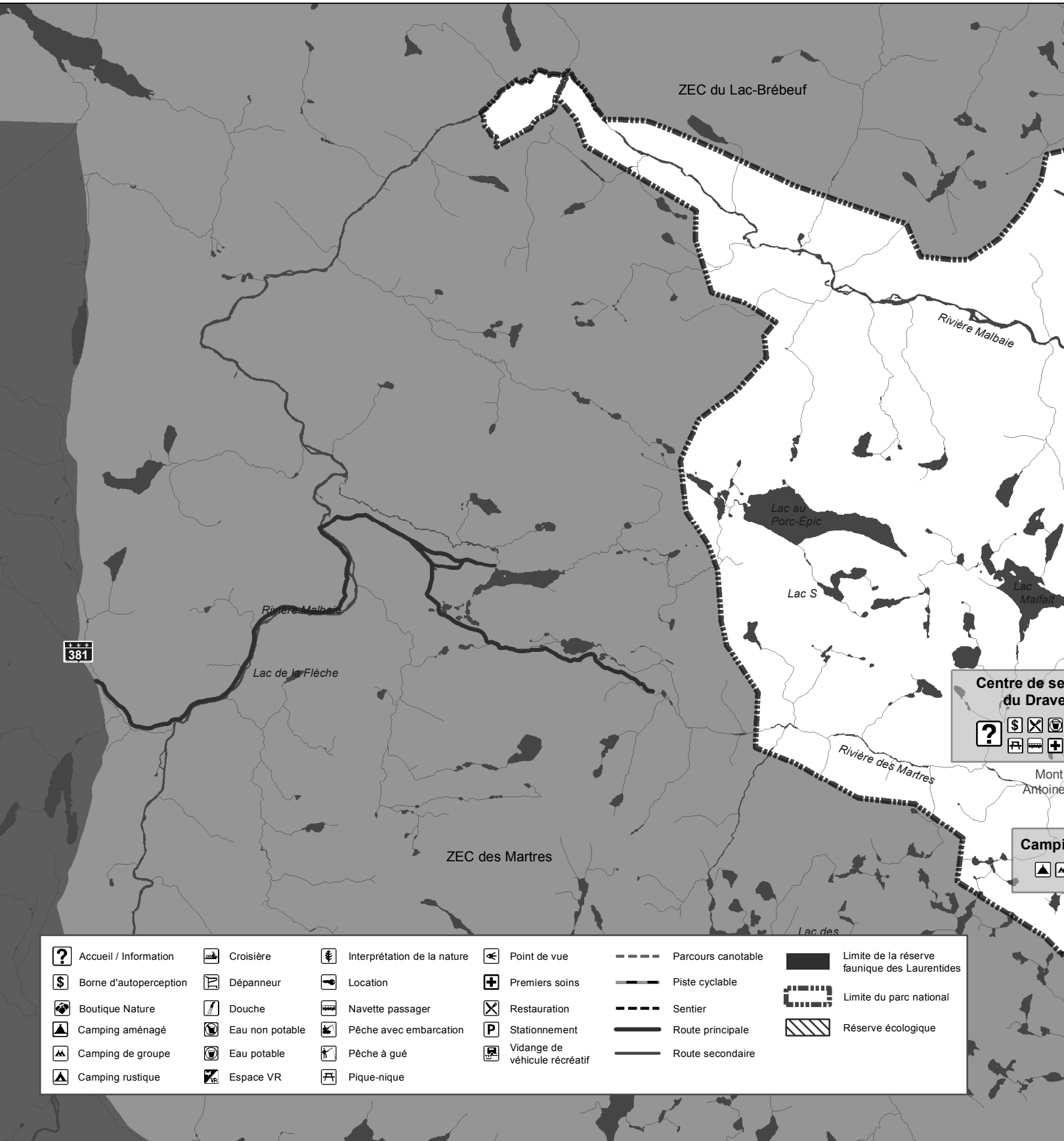
Enfants de 0 à 17 ans : **GRATUIT**
Adultes : 34,36 \$

ACTIVITÉ AUTOGUIDÉE

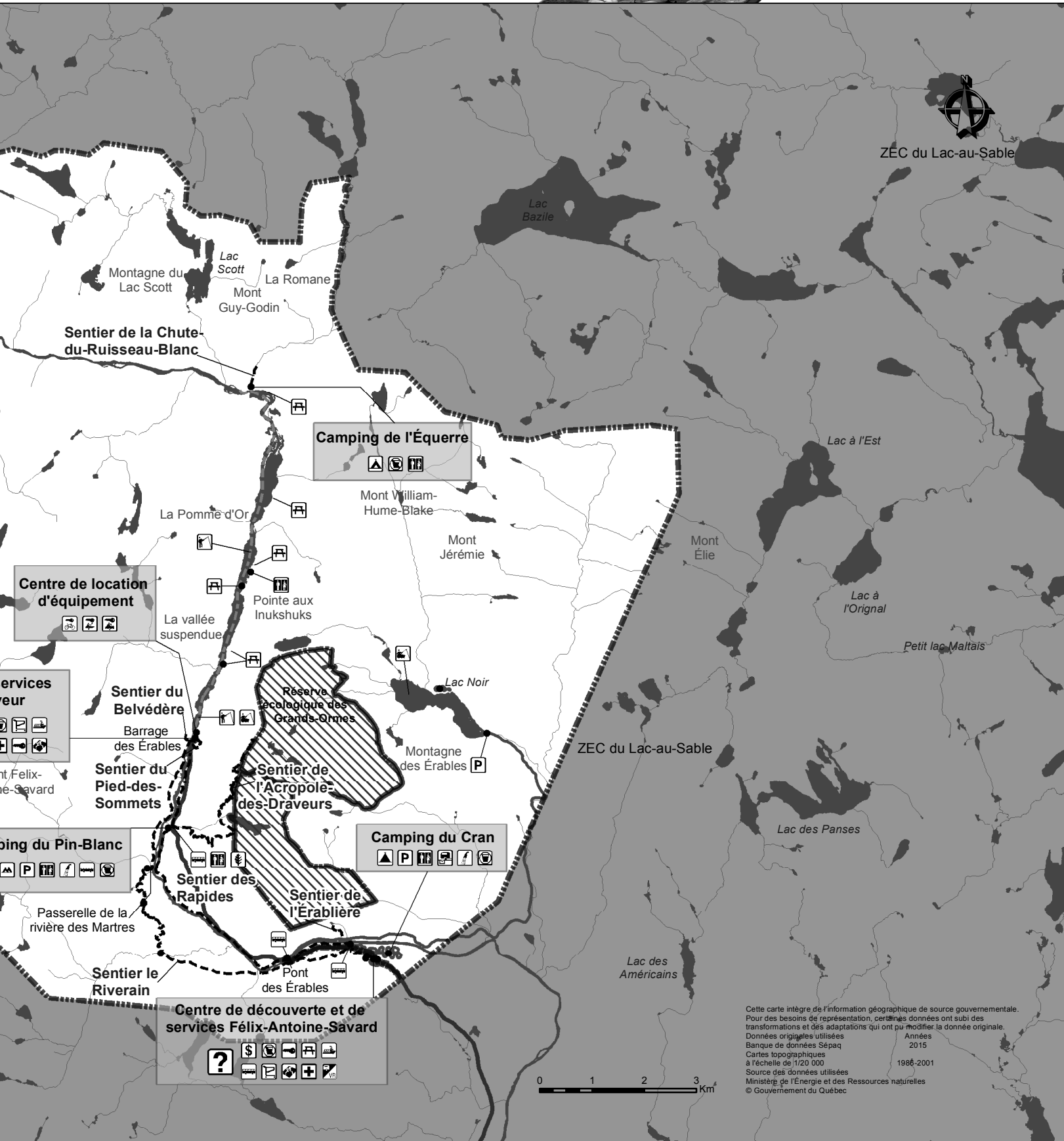
SOYEZ AU COURANT

Procurez-vous un guide autoguidé pour explorer la rivière Malbaie à votre rythme. Disponible gratuitement à la location d'équipement. Pièce d'identité demandée.

CARTE GÉNÉRALE DU PARC



CARTE GÉNÉRALE DU PARC EN VENTE DANS LES CENTRES DE SERVICES



Cette carte intègre de l'information géographique de source gouvernementale. Pour des besoins de représentation, certaines données ont subi des transformations et des adaptations qui ont pu modifier la donnée originale. Données originales utilisées: Années 2015. Banque de données Sépaq. Cartes topographiques à l'échelle de 1/20 000. 1986-2001. Source des données utilisées: Ministère de l'Énergie et des Ressources naturelles. © Gouvernement du Québec.

SERVICES OFFERTS

FONCTIONNEMENT DE LA NAVETTE PASSAGER (SERVICE GRATUIT)

Le service de navette fonctionne en continu (voir horaire) entre le centre de découverte et de services Félix-Antoine-Savard et le centre de services Le Draveur (trajet de 8 km). Pendant le trajet, la navette effectue des arrêts à tous les départs de sentiers pédestres ainsi qu'à l'entrée des campings du Cran et du Pin-Blanc. Lorsque la navette passager est en service, tous les clients (journaliers et campeurs) ont l'obligation de l'utiliser pour circuler dans le parc.

Exceptions: Les campeurs de L'Équerre, les personnes handicapées et les visiteurs ayant une autorisation d'accès spéciale.

		DU 22 JUIN AU 23 AOÛT	DU 24 AOÛT AU 12 OCTOBRE
HEURES DE SERVICE	Semaine	8 h à 19h30	aucun service
	Fin de semaine	8 h à 19h30	8 h à 18 h
DERNIER DÉPART DU CENTRE DE SERVICES LE DRAVEUR		19h30	18h

La fréquence des navettes varie de 7 à 30 minutes selon les périodes et l'achalandage.



INFORMATIONS IMPORTANTES

MODE DE PAIEMENT

Vous pouvez acquitter vos achats et effectuer vos paiements en argent comptant ou par carte de crédit (Visa, Mastercard, American Express et Diners Club).

Le service de paiement direct n'est pas disponible.

TÉLÉPHONE

Le parc n'est desservi par aucun réseau téléphonique (aucune ligne fixe ou téléphone cellulaire).

SERVICE ALIMENTAIRE

Rendez-vous au centre de services Le Draveur où un service alimentaire complet propose les produits du terroir charlevoisien. Pourquoi ne pas vous offrir un smoked meat au veau de Charlevoix, une crêpe au Mignerion, un saucisson sec des viandes biologiques accompagné d'une bière de la Microbrasserie de Charlevoix? On vous attend!



Pensez à nos **BOUTIQUE NATURE** pour un souvenir de votre visite au parc!

- Souvenirs pour grands et petits
- Vêtements personnalisés fabriqués au Canada
- Profits entièrement réinvestis dans les parcs nationaux

BOUTIQUE NATURE
Parcs Québec

BILAN DE 10 ANS DE SUIVI NOS PARCS EN BONNE SANTÉ !

Au quotidien, le défi des gestionnaires d'un parc national est d'assurer un juste équilibre entre l'accessibilité au public et la conservation. Pour y arriver, Parcs Québec a développé en 2003 un programme avant-gardiste permettant de juger de l'état de santé de ses parcs nationaux : le programme de suivi de l'intégrité écologique (PSIE). Les résultats des 370 suivis réalisés au cours des 10 dernières années sont encourageants : globalement, le niveau d'intégrité écologique des parcs nationaux s'est maintenu ou amélioré dans l'ensemble du réseau, et ce, malgré une accessibilité toujours grandissante.

Tous les détails à parcsquebec.com/psie

Quelques faits saillants concernant le parc national des Hautes-Gorges-de-la-Rivière-Malbaie :

- La diversité des invertébrés qui peuplent le fond des rivières est un indicateur de l'état de santé des cours d'eau. Pendant 3 ans, l'équipe du parc a suivi l'état de la faune benthique de deux tributaires de la rivière Malbaie. Les résultats démontrent une augmentation du nombre d'individus et de leur diversité.
- Le suivi de la Martre d'Amérique permet de documenter la présence de l'espèce dans 12 stations réparties dans le parc. Ce petit mammifère est une espèce indicatrice, c'est-à-dire qu'elle est sensible aux modifications faites à son habitat. L'analyse des résultats suggère une tendance plutôt stable de sa présence, avec une légère fluctuation à la baisse depuis 2011.
- Le suivi des oiseaux nicheurs s'effectue en suivant une route ponctuée de 21 stations d'écoute. Le suivi s'effectue durant la période de nidification, un moment où les oiseaux sont particulièrement actifs. L'année 2013 a permis d'identifier des espèces peu ou jamais entendues dans le parc, dont le grand pic et la paruline rayée.



BLOGUE PARCS QUÉBEC CONSERVATION

Saviez-vous que Parcs Québec publie chaque semaine sur son blogue un article touchant les initiatives et les enjeux de conservation dans les parcs nationaux du Québec ? Pour ne rien manquer, inscrivez-vous à l'infolettre mensuelle.

Tous les détails à parcsquebec.com/blogue



FONDS PARCS QUÉBEC

DONNEZ... LA NATURE VOUS LE RENDRA

Le Fonds Parcs Québec est dédié exclusivement à soutenir des projets de conservation dans les parcs nationaux. Inventaire aérien du cerf de Virginie, restauration de berges, études archéologiques, suivi des populations de pygargu : voilà quelques exemples de projets qui ont pu être réalisés grâce aux dons du public et qui contribuent à la sauvegarde de notre patrimoine.

Tous les détails à fondsparcsquebec.com



REGARD NOUVEAU SUR LA RIVIÈRE MALBAIE

Le barrage des Érables a fait peau neuve. Les visiteurs de l'été 2015 seront les tout premiers à franchir la nouvelle passerelle au-dessus de la rivière Malbaie. Afin d'assurer la sécurité du public, l'ancien barrage a dû être remplacé par un seuil déversoir permettant de maintenir le niveau d'eau à son état actuel. Lors des travaux de construction, il a fallu abaisser le niveau de la rivière, révélant ainsi, de façon percutante, les derniers vestiges de la drave sur cette rivière.

Les activités de drave ont commencé au début du 20^e siècle pour se terminer en 1987. Il fut alors reconnu que la drave avait des effets néfastes sur les rivières. Parmi les effets dévastateurs, notons l'érosion importante des berges par les billes de bois et la pollution causée par l'apport important en matières organiques au fond des rivières. En 1987, la rivière avait de sérieux problèmes de santé. Plusieurs espèces de poissons, comme le saumon, l'avaient désertée.

En 1996, les fortes pluies ont contribué à purger partiellement la rivière Malbaie, nettoyage qui se poursuit un peu à chaque année avec les crues

printanières. Force est de constater qu'il reste encore du travail à faire.

Avec l'abandon de la drave et la protection du territoire par la création du parc national en 2000, la rivière a aujourd'hui meilleure mine. L'omble de fontaine est de retour et le saumon a été réintroduit avec succès en aval du barrage. Vous pouvez d'ailleurs pêcher ces deux espèces dans le parc ! Pour continuer les efforts de restauration de la rivière Malbaie, l'équipe du parc planifie retirer manuellement les billes de bois accumulées dans les secteurs des Eaux-Mortes et de L'Équerre. À suivre !



GARAGE Paul Tremblay MOTONEIGE - VTT - RANGER



POLARIS



STIHL



Mathieu Tremblay, Propriétaire
Caroline Chamberland, Administration

Tél.: 418 439-3337 / Fax: 418 439-4575
garagept@icloud.com / www.garagepaultremblay.com
164, Principale, St-Aimé-des-Lacs, Qc GOT 1S0


PLACE À LA FAMILLE!

Plusieurs territoires du réseau Sépaq font partie des destinations nature incontournables à **explorer** en famille. Pour **partager** des moments authentiques. Pour retrouver son cœur d'enfant et **s'amuser** tout simplement. Pour revenir à l'essentiel, quoi!

Hébergement, activités, services : rendez-vous à sepaq.com/famille pour découvrir ce que nos destinations famille vous réservent.



HÉBERGEMENT



CAMPING RUSTIQUE



CAMPING AMÉNAGÉ SANS SERVICE



TENTE HUTTOPIA

CAMPING AMÉNAGÉ SANS SERVICE

Le camping du Cran comprend 87 sites aménagés sans service et 19 sites de prêt-à-camper Huttopia. Ce camping, situé à 0,5 km du centre de découverte et de services Félix-Antoine-Savard, est accessible en automobile et peut accueillir tous les types d'équipements.

Le Pin-Blanc, accessible en voiture est situé à 2 km du centre de services Le Draveur et à proximité du sentier de l'Acropole-des-Draveurs. Il compte 20 emplacements individuels, 5 sites de prêt-à-camper Huttopia et un emplacement de groupe aux abords de la rivière Malbaie.

CAMPING RUSTIQUE

L'Équerre situé à 8 km du centre de services Le Draveur dispose de 25 emplacements en forêt ou près de la rivière. **IMPORTANT** : ce site est accessible uniquement à pied ou en vélo via la piste cyclable (8 km) ou en canot en empruntant la rivière Malbaie (8 km).

CAMPING DE GROUPE

Un emplacement réservé aux groupes, situé au camping du Pin-Blanc, est disponible pour passer un séjour mémorable en famille, entre amis, avec un groupe scolaire ou une colonie de vacances.

PRÊT-À-CAMPER HUTTOPIA

Le camping sans tracas idéal pour la famille ! Ce type d'hébergement dispose de 2 chambres avec 2 grands lits, de tout le nécessaire pour cuisiner, d'un chauffage d'appoint, d'éclairage et d'une table avec chaises. À l'extérieur vous retrouverez une table à pique-nique, 4 chaises de jardin et un foyer. Le Cran accueille 19 tentes au grand plaisir de nos campeurs. Elles sont accessibles en voiture tandis que le Pin-Blanc offre 5 tentes à proximité de la rivière, accessibles à pied seulement (distance entre 95 et 215 mètres). Une remorque à bagages est disponible pour transporter vos effets personnels.

ESPACE VR

L'espace VR L'Épervier offre des emplacements spécialement conçus pour accueillir les roulottes et les autocaravanes. Cet espace VR est complètement dégagé et non boisé avec une surface en gravier. Il est recommandé aux visiteurs autonomes parce qu'il est plus éloigné des services sanitaires (toilette et douche).

À partir de
29,75 \$/nuitée

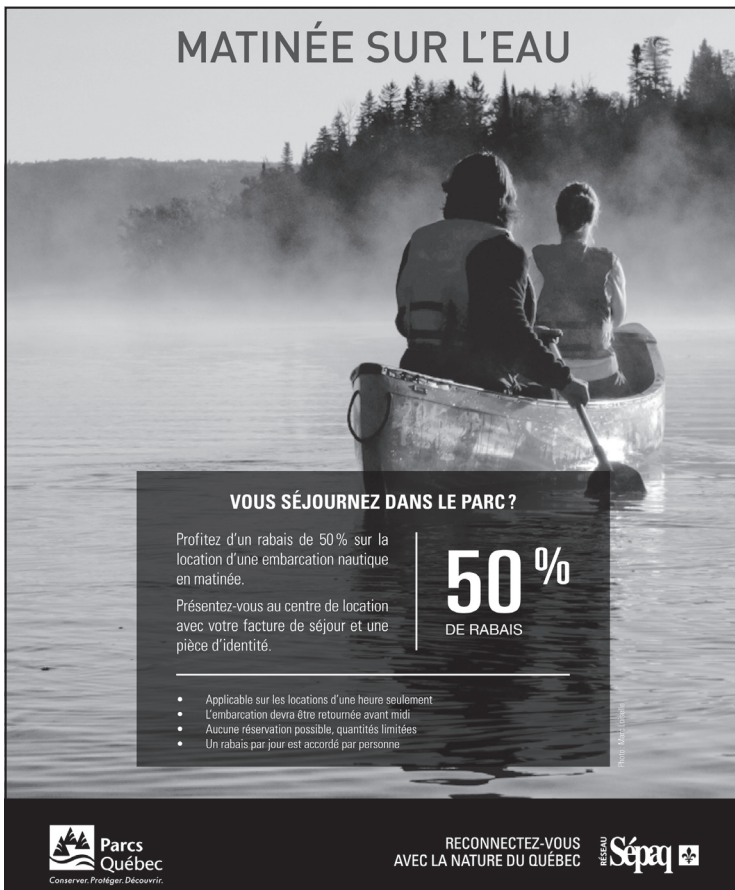
À partir de
23,00 \$/nuitée

À partir de
34,50 \$/nuitée
incluant 2 ballots de bois

À partir de
6,25 \$/nuitée/pers.

À partir de
100,00 \$/nuitée

MATINÉE SUR L'EAU



VOUS SÉJOURNEZ DANS LE PARC ?

Profitez d'un rabais de 50% sur la location d'une embarcation nautique en matinée.

Présentez-vous au centre de location avec votre facture de séjour et une pièce d'identité.

50%
DE RABAIS

- Applicable sur les locations d'une heure seulement
- L'embarcation devra être retournée avant midi
- Aucune réservation possible, quantités limitées
- Un rabais par jour est accordé par personne



RECONNECTEZ-VOUS
AVEC LA NATURE DU QUÉBEC



TARIFICATION D'ACCÈS

100 % RÉINVESTIE DANS LE PATRIMOINE NATUREL DU QUÉBEC

Visiter un parc national ou y séjourner, c'est tout un privilège. Des équipes de passionnés ne demandent qu'à vous faire découvrir les secrets les mieux gardés de ces territoires protégés exceptionnels.

La tarification d'accès en vigueur est votre contribution à la mise en valeur et à la conservation du parc. Avec son tarif abordable et son programme d'avantages exclusifs, la carte annuelle Réseau est une option plus qu'intéressante!

	Adulte
Accès quotidien	8,50 \$
Carte annuelle Parc	42,50 \$
Carte annuelle Réseau	76,50 \$

Tarifs valides jusqu'au 31 mars 2016, taxes incluses
Grille tarifaire complète disponible à parcsquebec.com/carte

CARTE ANNUELLE RÉSEAU AVANTAGES EXCLUSIFS

En plus de donner accès à tous les parcs nationaux du réseau Parcs Québec pour 12 mois, la carte annuelle Réseau offre plusieurs avantages :

- Une nuitée gratuite en camping (rustique ou aménagé sans services) dans le réseau Parcs Québec (sur semaine)
- Un laissez-passer pour une visite d'une journée pour un ami
- 15 % de rabais dans les Boutiques Nature
- 15 % de rabais sur le billet quotidien dans les 7 centres de ski de fond de la Sépaq
- 15 % de rabais sur l'accès quotidien à l'Aquarium du Québec
- 15 % de rabais sur l'accès à l'ASTROLab du parc national du Mont-Mégantic
- 15 % de rabais sur l'accès au Musée d'histoire naturelle du parc national de Miguasha



Tous les détails à parcsquebec.com/carte

CONCOURS DESTINATION PARCS NUNAVIK

Entre le 1^{er} avril et le 1^{er} septembre 2015, à l'achat ou au renouvellement d'une carte annuelle réseau, courez la chance de vous mériter un séjour pour 2 personnes dans un parc national du Québec au Nunavik.

UNE VALEUR DE 10000\$

Un choix parmi 3 destinations à découvrir à parcsnunavik.ca :

- Parc national des Pingualuit
- Parc national Tursujuq
- Parc national Kuururjuaq

Détails et règlements à parcsquebec.com/concours



Brian Friedrich

Municipalité de Saint-Aimé-des-Lacs

119, rue Principale
Saint-Aimé-des-Lacs
Québec G0T 1S0

418 439-2229
www.saintaimedeslacs.ca

Auberge Le Relais des Hautes-Gorges

- Site exceptionnel aux abords du Parc national des Hautes-Gorges-de-la-Rivière-Malbaie.
- Qualité de sa table reconnue.
- Une endroit parfait pour la villégiature ainsi que pour les réunions de famille ou d'affaires.
- Activités sur place et bien plus...

317, rue Principale, Saint-Aimé des Lacs (Québec) G0T 1S0
418 439-5110 | 1 800 889-7655
aubergehautesgorges@gmail.com | www.aubergehautesgorges.ca

La Remontée
Appartements • Hôtel

Confort et autonomie, à bon prix!
44 appartements avec cuisinette, foyer et bain à remous, 16 chambres régulières.
Sans frais: 1-877-665-3757 www.laremontee.com

LE SOIR : VISITE, SOUPER & SPECTACLE

MAISON DU BOOTLEGGER STEAK HOUSE

LE JOUR : VISITE GUIDÉE - SERVICE DE LUNCH ET DE BAR

HÉBERGEMENT AVEC SERVICE DE NAVETTE

Joey Tardif Live !!

418 439-3711 • www.maisondubootlegger.com



PARC NATIONAL DES GRANDS-JARDINS



NOUVEAUTÉ FORFAIT PÊCHE HUTTOPIA

Le parc national des Grands-Jardins est le seul parc du réseau à vous offrir ce forfait avantageux, réservez tôt !

FORFAIT

Le forfait comprend :

- Hébergement en tente Huttopia
- Droit d'accès à la pêche
- Embarcation

à partir de

58 \$* /nuit/pers.