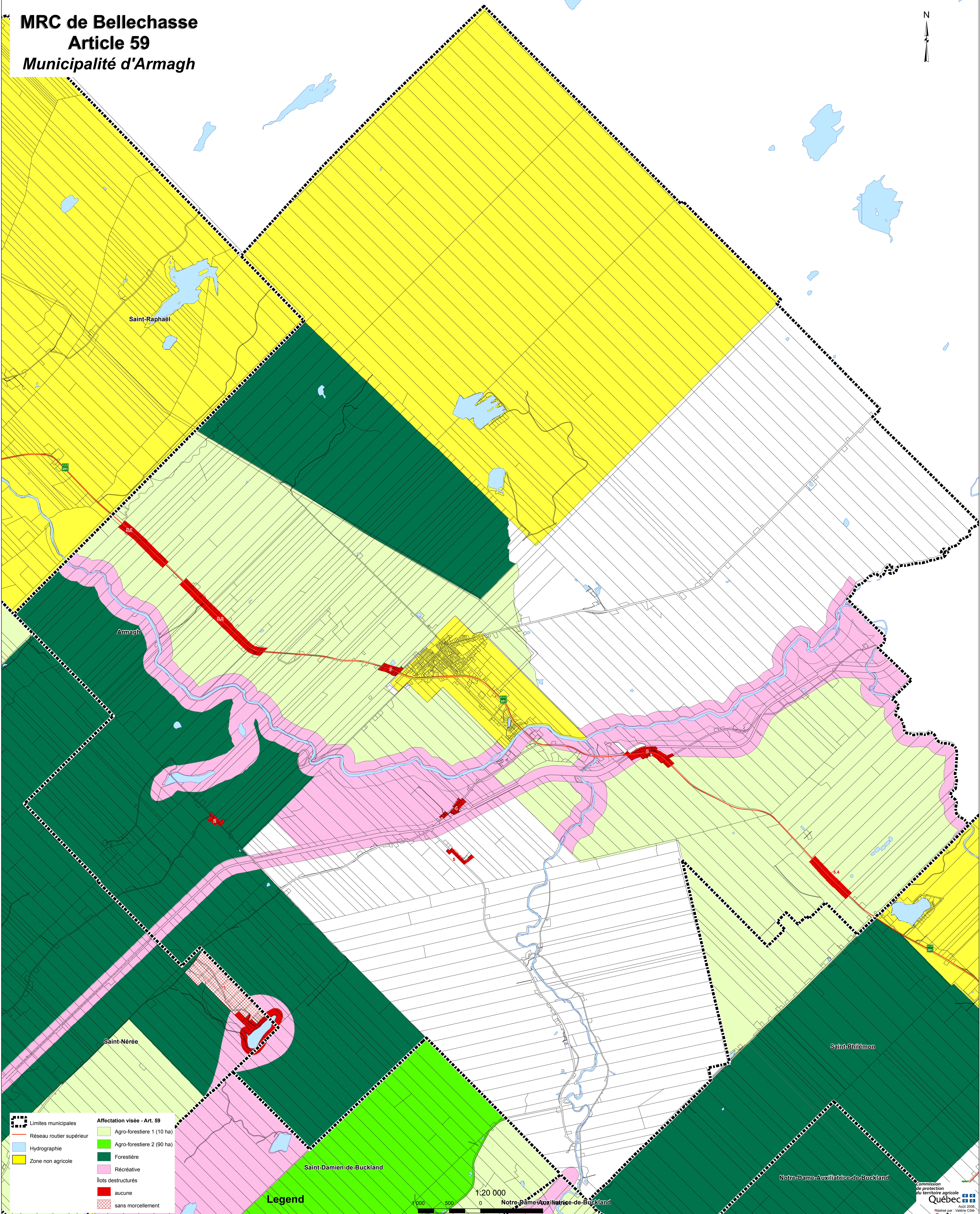


**MRC de Bellechasse**  
**Article 59**  
**Municipalité d'Armagh**



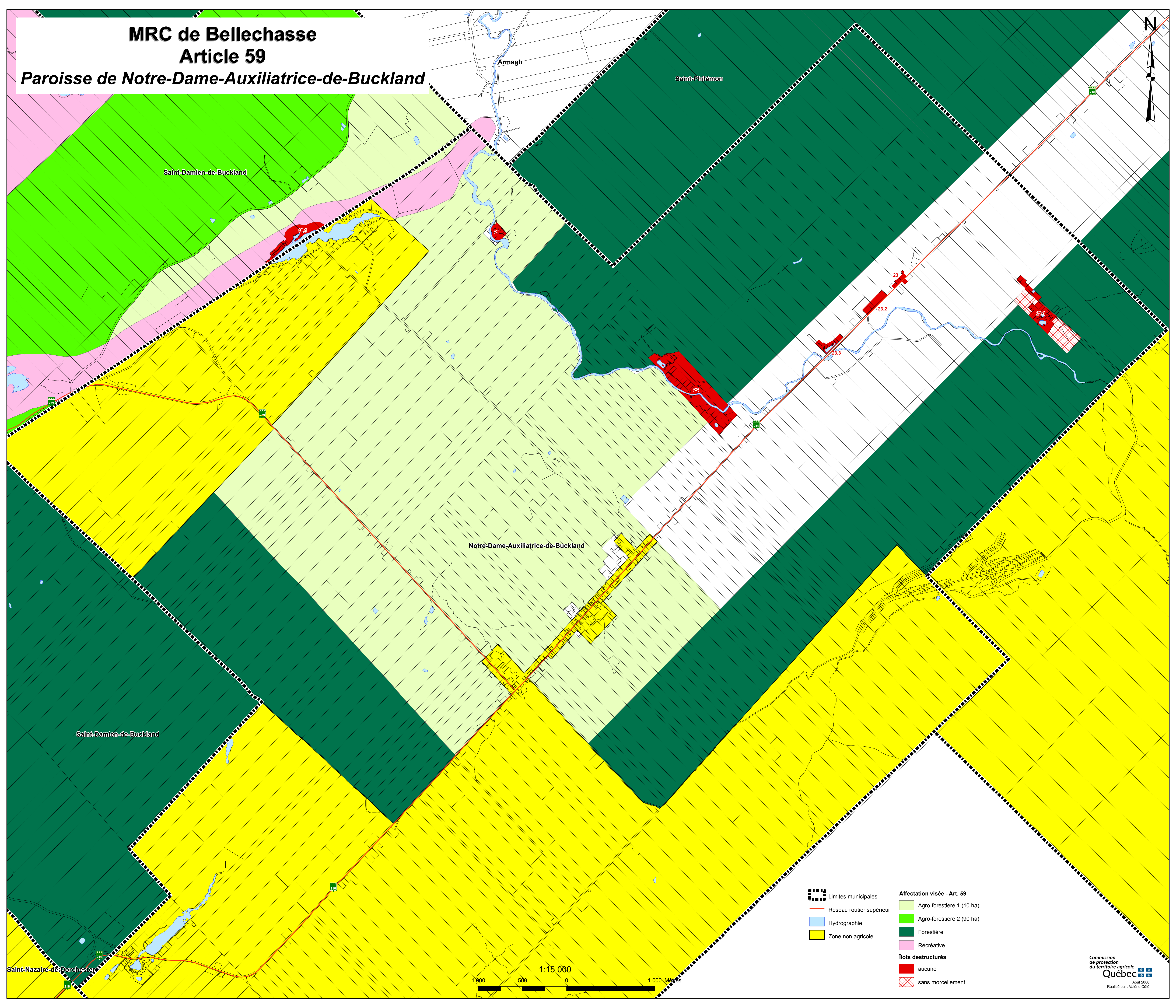
Affectation visée - Art. 59	
	Agro-forestière 1 (10 ha)
	Agro-forestière 2 (90 ha)
	Forestière
	Récréative
	lots destructurés
	aucune
	sans morcellement

**Legend**



# MRC de Bellechasse Article 59

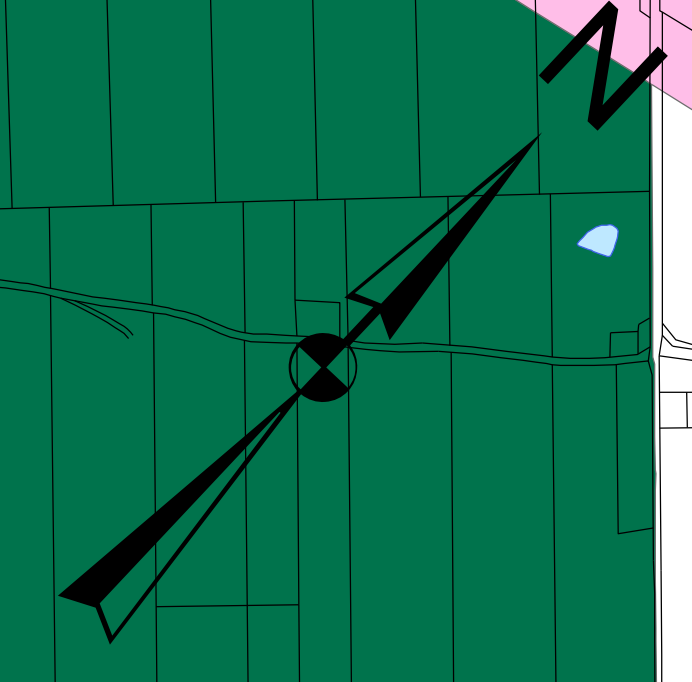
## Paroisse de Notre-Dame-Auxiliatrice-de-Buckland




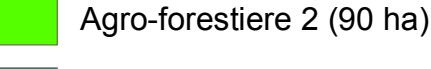









- Limites municipales
  - Réseau routier supérieur
  - Hydrographie
  - Zone non agricole
- Affectation visée - Art. 59**
- Agro-forestière 1 (10 ha)
  - Agro-forestière 2 (90 ha)
  - Forestière
  - Récréative
- Îlots détruits**
- aucune
  - sans morcellement

**MRC de Bellechasse**  
**Article 59**

*Paroisse de Saint-Damien-de-Buckland*



	Limites municipales		Agro-forestière 1 (10 ha)
	Réseau routier supérieur		Agro-forestière 2 (90 ha)
	Hydrographie		Forestière
	Zone non agricole		Récréative
			Ilots destructurés
			aucune
			sans morcellement

1:13 000  
1 000 500 0 1 000 Mètres

**MRC de Bellechasse**  
**Article 59**  
**Municipalité de Sainte-Claire**





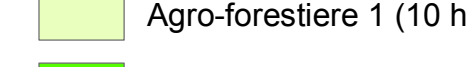
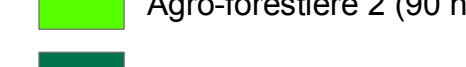


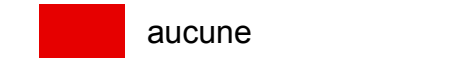
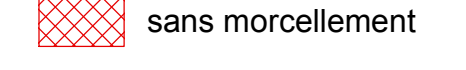
Honfleur

Saint-Anselme


Saint-Lazare-de-Bellechasse

Sainte-Claire

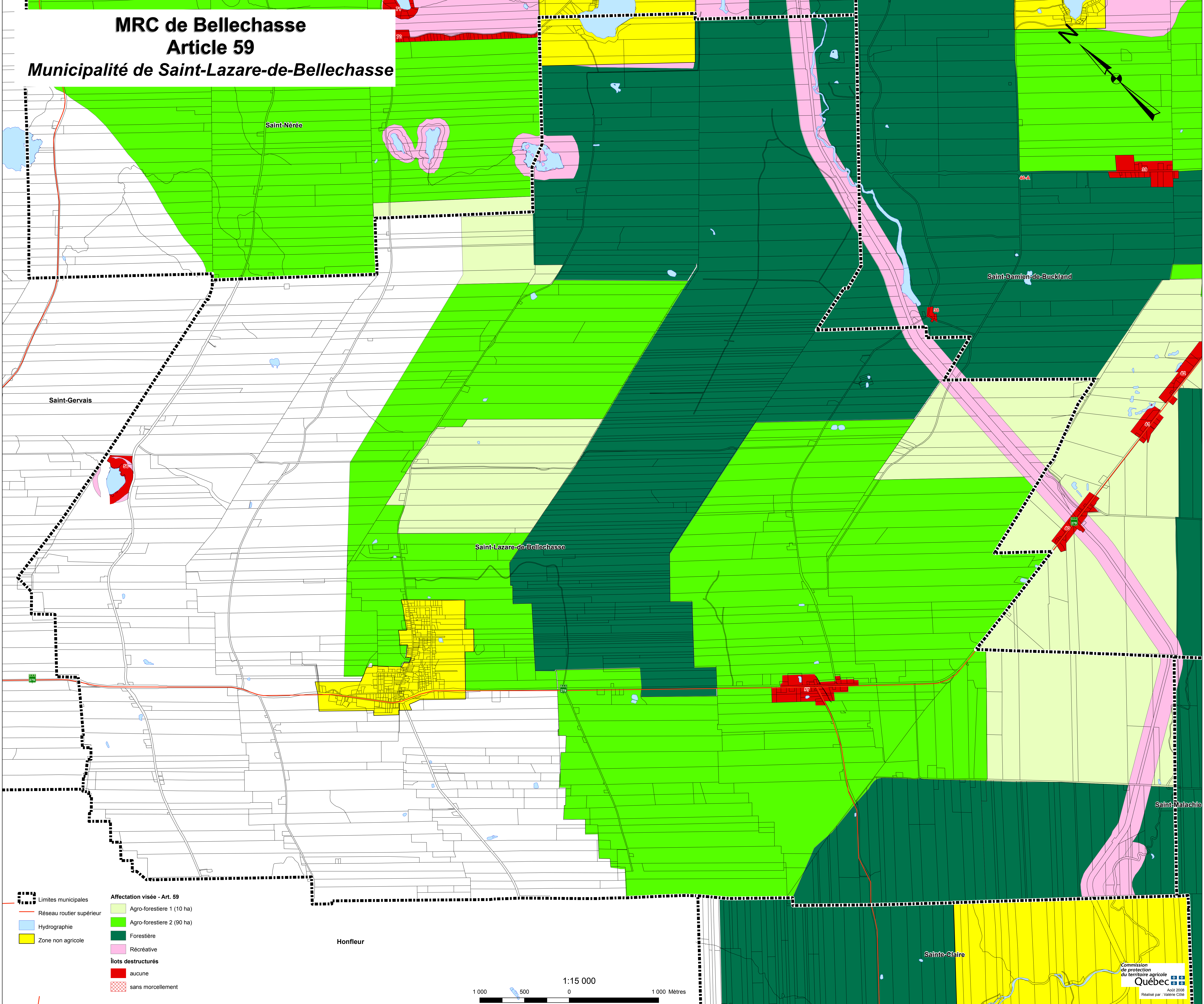
Saint-Malachie











-  Limites municipales
  -  Réseau routier supérieur
  -  Hydrographie
  -  Zone non agricole
- Affectation visée - Art. 59**
-  Agro-forestière 1 (10 ha)
  -  Agro-forestière 2 (90 ha)
  -  Forestière
  -  Récréative
- Îlots destructurés**
-  aucune
  -  sans morcellement

1:15 000



**MRC de Bellechasse**  
**Article 59**  
**Municipalité de Saint-Lazare-de-Bellechasse**



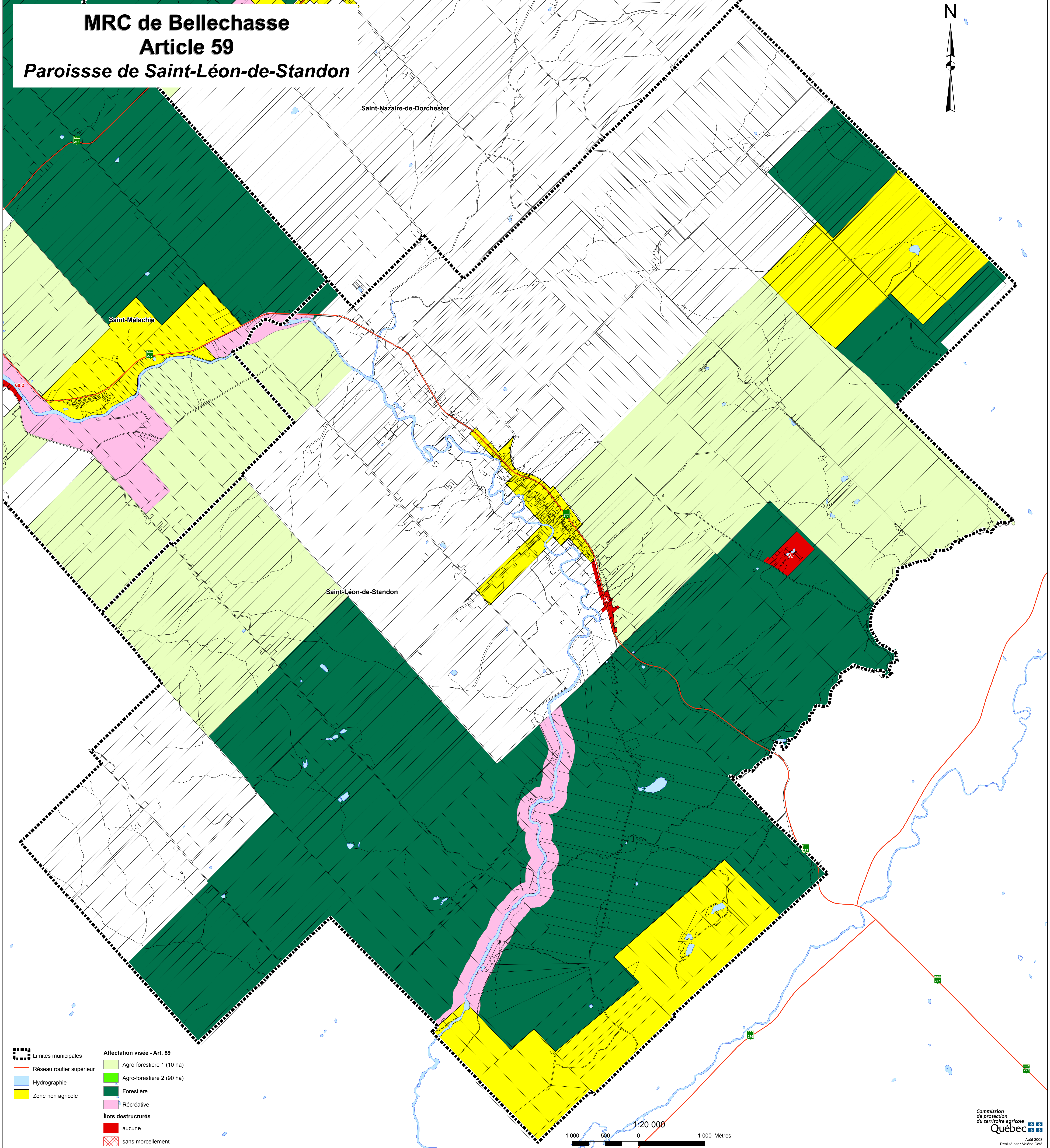
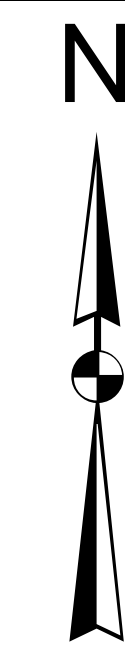
-  Limites municipales
  -  Réseau routier supérieur
  -  Hydrographie
  -  Zone non agricole
- Affectation visée - Art. 59**
-  Agro-forestière 1 (10 ha)
  -  Agro-forestière 2 (90 ha)
  -  Forestière
  -  Récréative
- Îlots destructurés**
-  aucune
  -  sans morcellement

1:15 000  
 1 000 500 0 1 000 Mètres

# MRC de Bellechasse

## Article 59

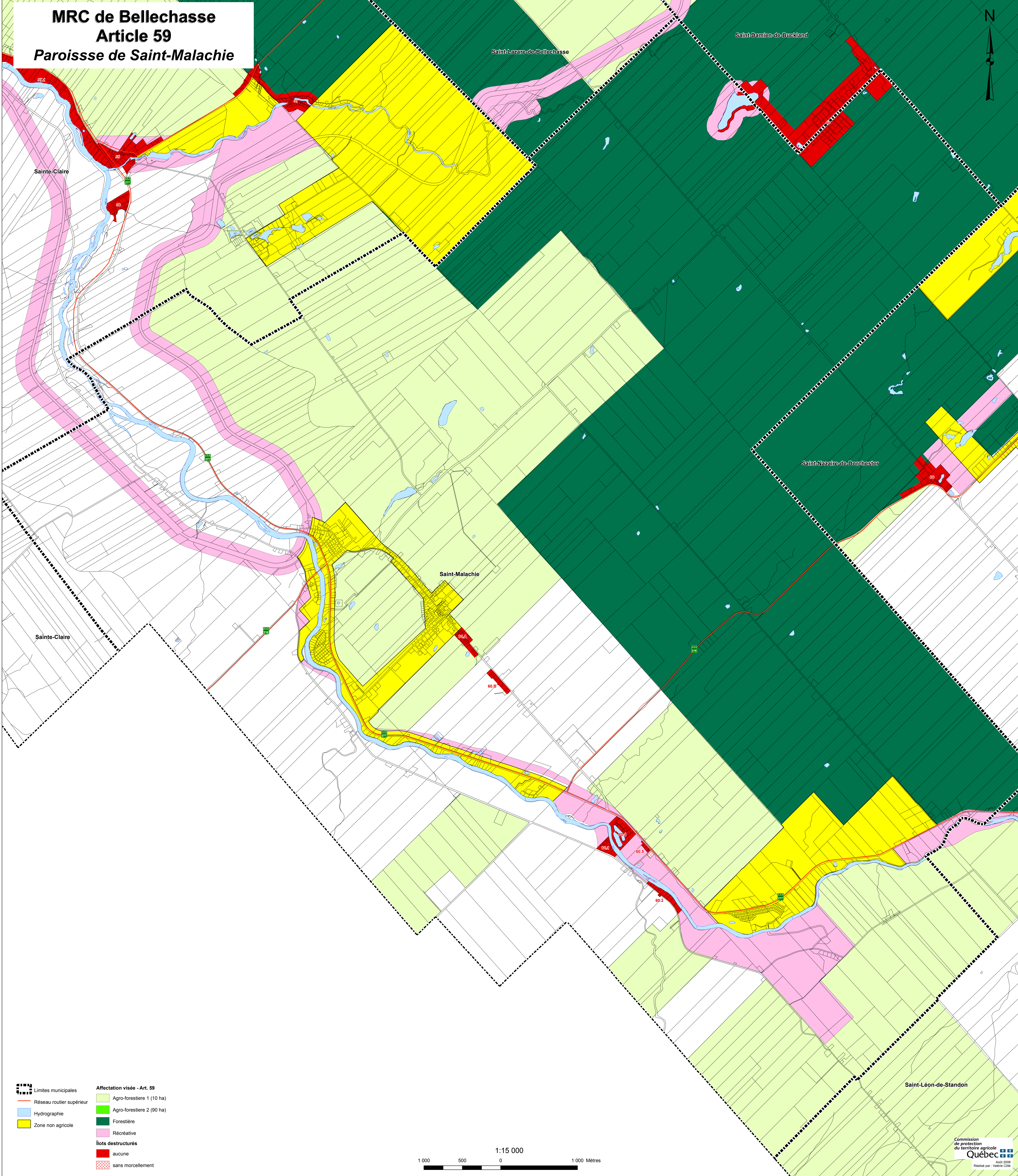
### Paroisse de Saint-Léon-de-Standon



- Limites municipales
  - Réseau routier supérieur
  - Hydrographie
  - Zone non agricole
- 
- Affectation visée - Art. 59**
- Agro-forestière 1 (10 ha)
  - Agro-forestière 2 (90 ha)
  - Forestière
  - Récréative
- îlots destructurés**
- aucune
  - sans morcellement

1:20 000  
 1 000 500 0 1 000 Mètres

**MRC de Bellechasse**  
**Article 59**  
**Paroisse de Saint-Malachie**

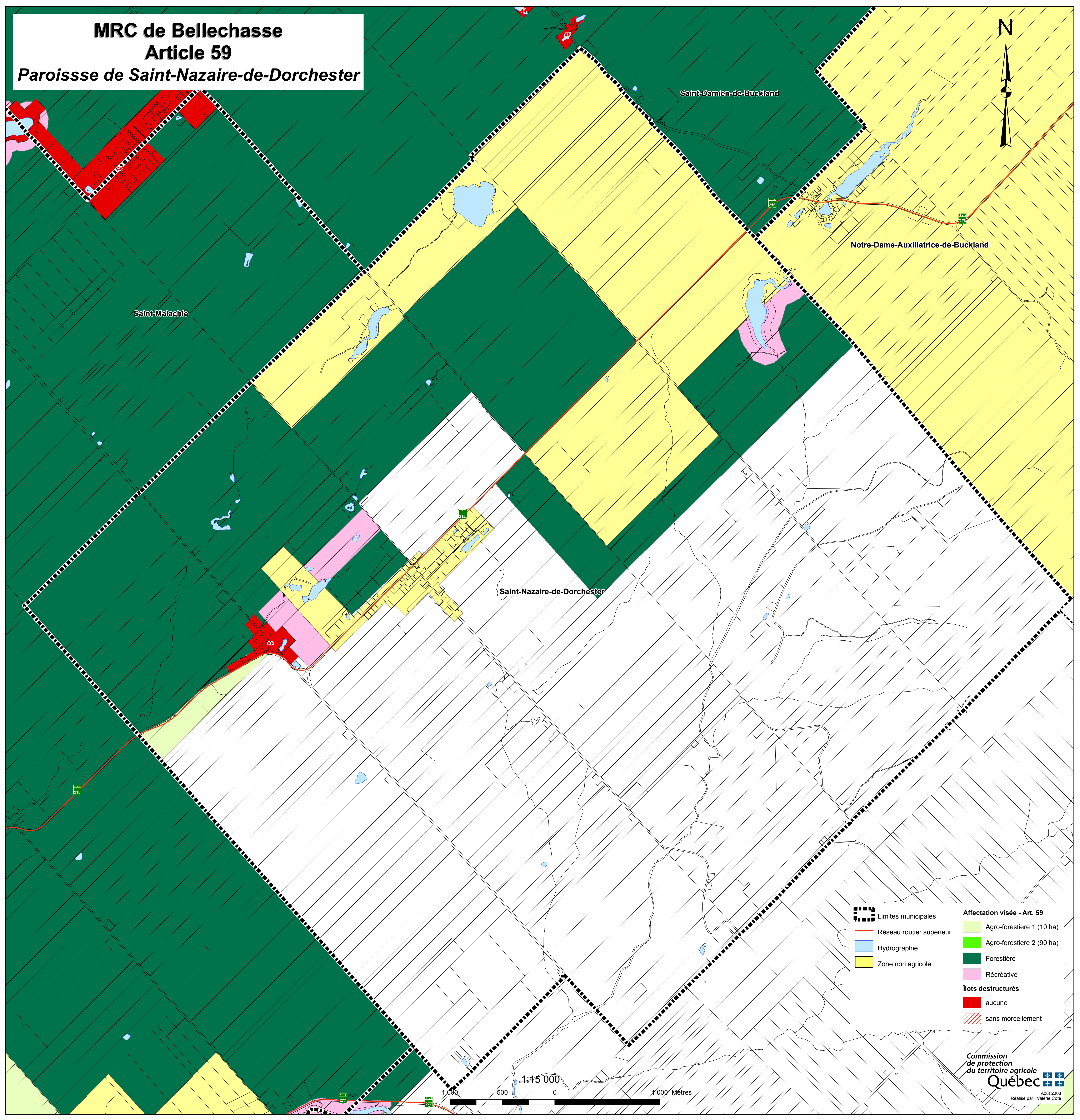
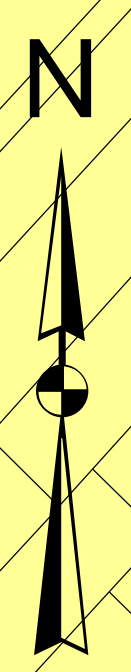


- Limites municipales
  - Réseau routier supérieur
  - Hydrographie
  - Zone non agricole
- Affectation visée - Art. 59**
- Agro-forestière 1 (10 ha)
  - Agro-forestière 2 (90 ha)
  - Forestière
  - Récréative
- îlots destructurés**
- aucune
  - sans morcellement

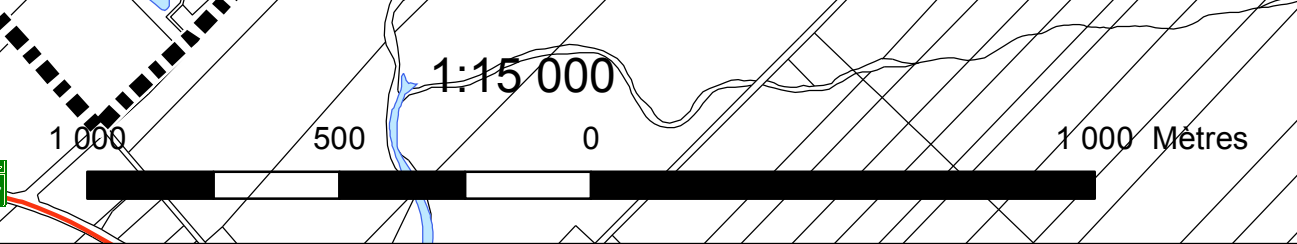
1:15 000

1 000    500    0    500    1 000 Mètres

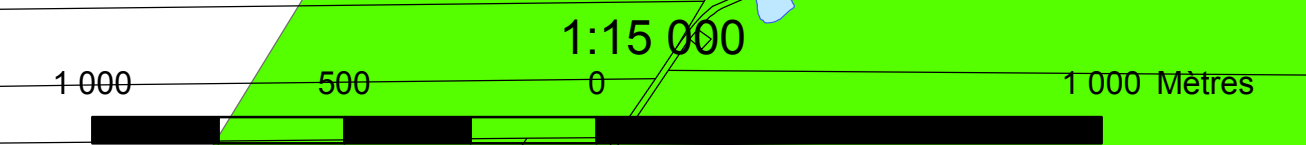
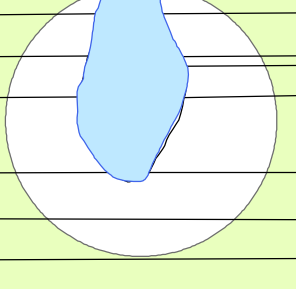
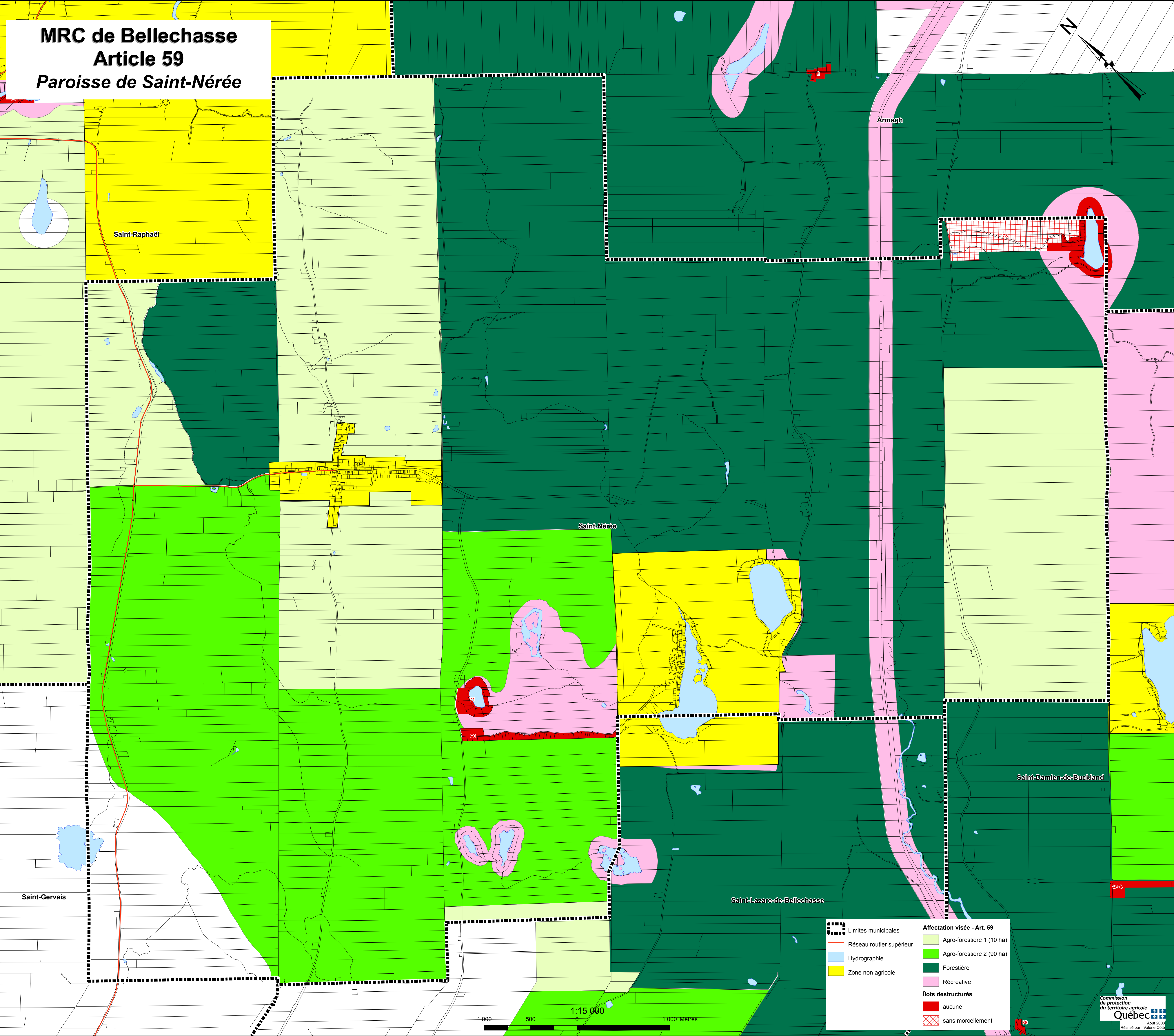
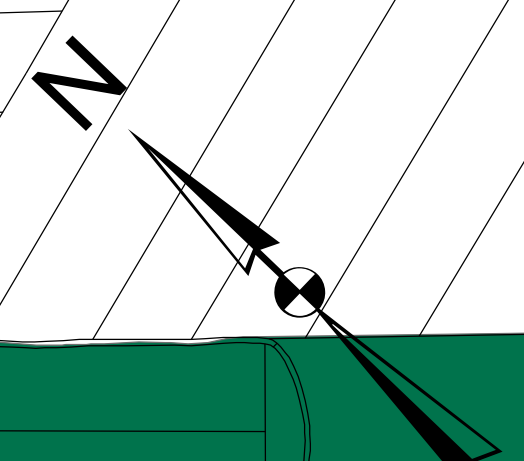
**MRC de Bellechasse**  
**Article 59**  
**Paroisse de Saint-Nazaire-de-Dorchester**



- |                          |                                    |
|--------------------------|------------------------------------|
| Limites municipales      | <b>Affectation visée - Art. 59</b> |
| Réseau routier supérieur | Agro-forestière 1 (10 ha)          |
| Hydrographie             | Agro-forestière 2 (90 ha)          |
| Zone non agricole        | Forestière                         |
|                          | Récréative                         |
|                          | <b>Îlots déstructurés</b>          |
|                          | aucune                             |
|                          | sans morcellement                  |

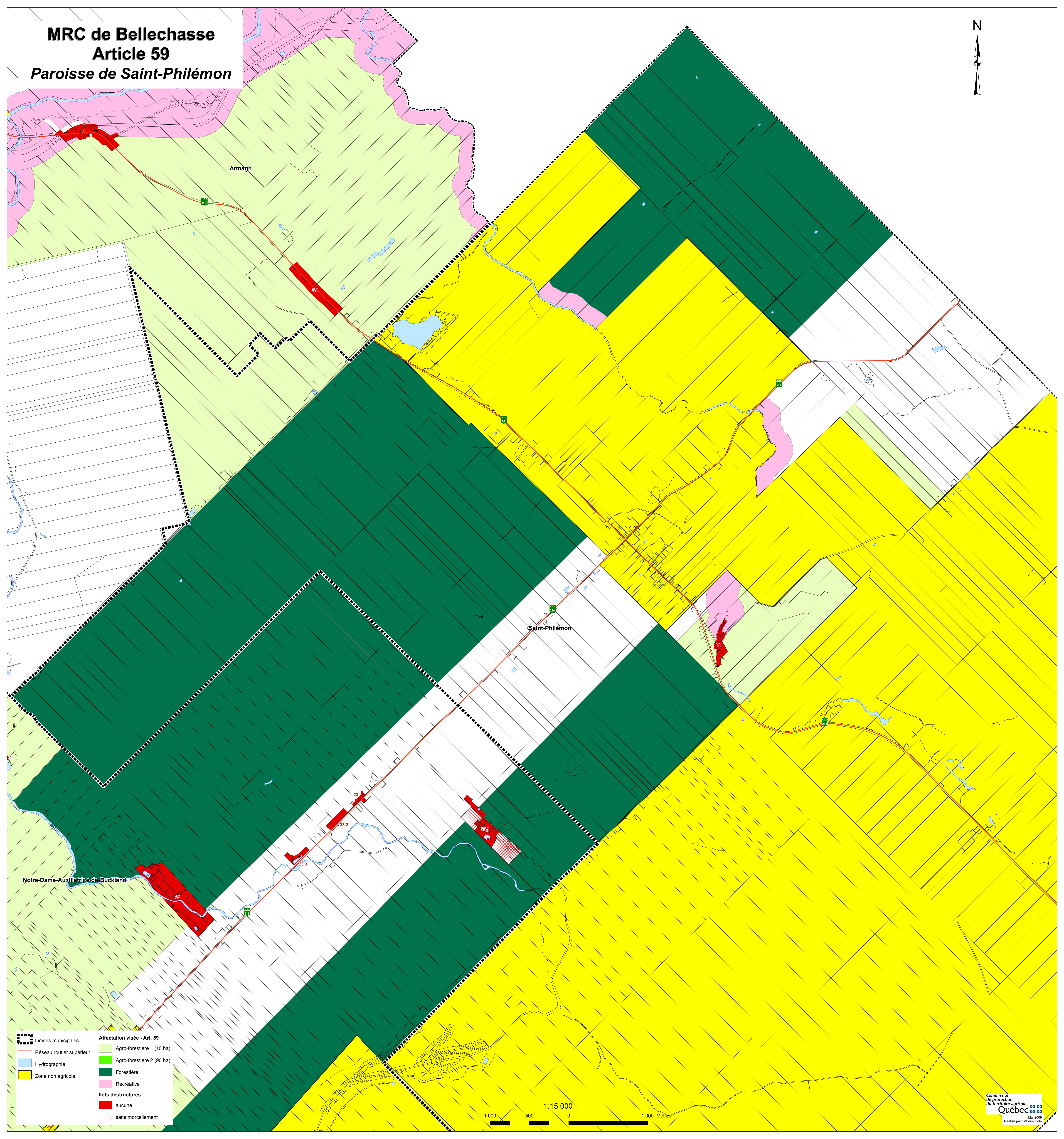


**MRC de Bellechasse**  
**Article 59**  
**Paroisse de Saint-Nérée**

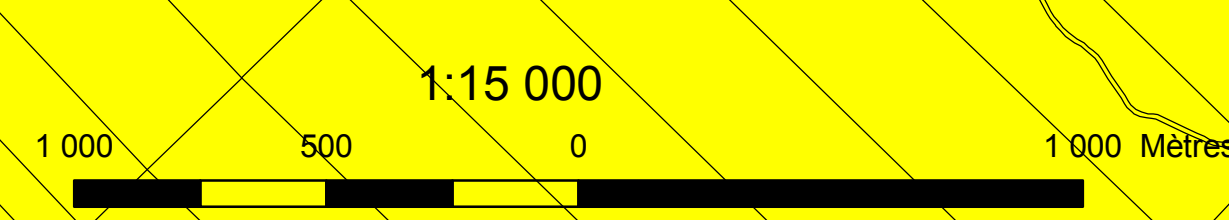


Affection visée - Art. 59	
	Agro-forestière 1 (10 ha)
	Agro-forestière 2 (90 ha)
	Forestière
	Récréative
Îlots destructurés	
	aucune
	sans morcellement

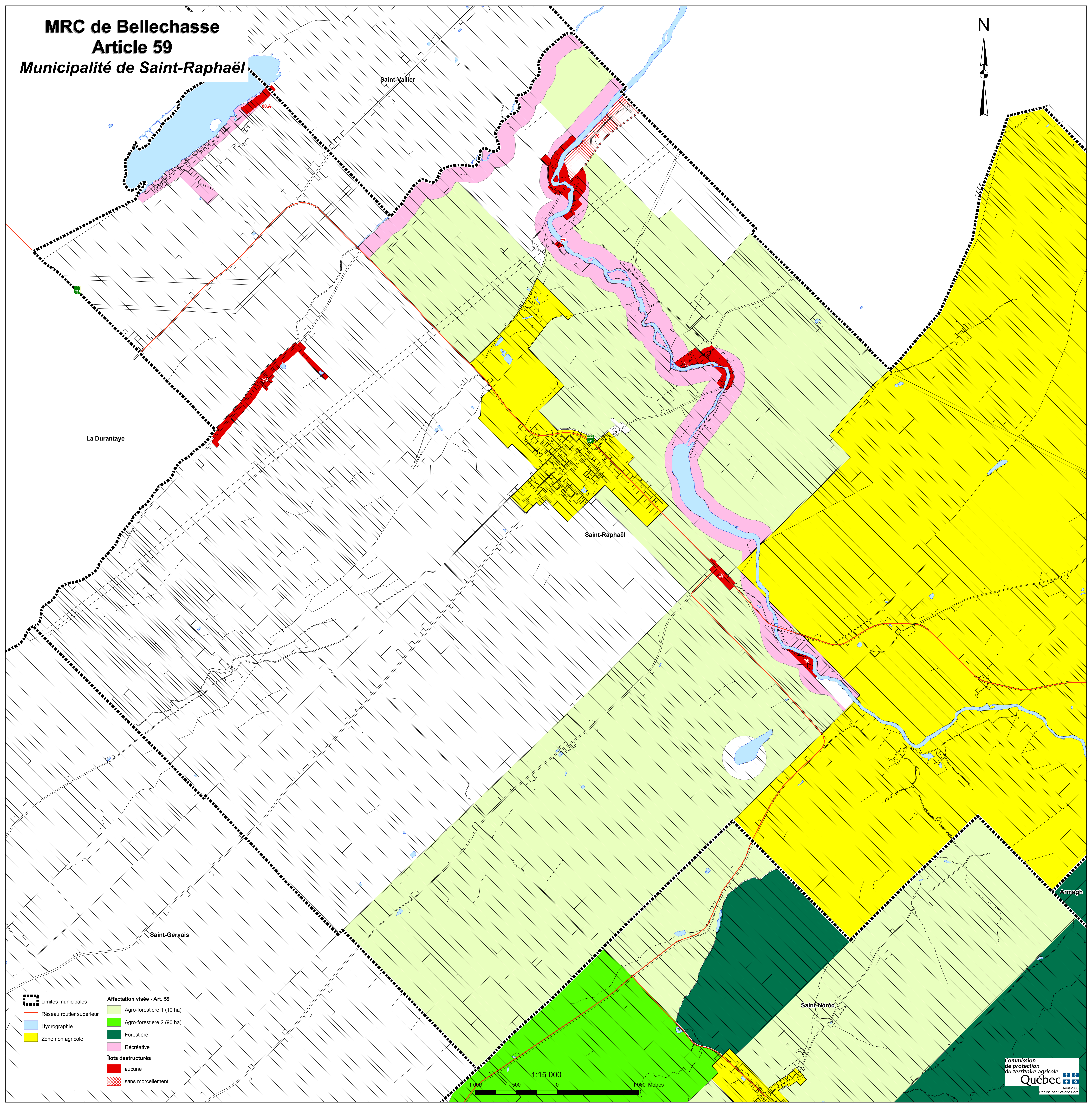
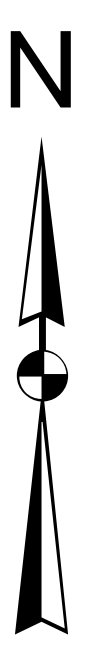
**MRC de Bellechasse**  
**Article 59**  
**Paroisse de Saint-Philémon**



- |  |                          |  |                           |
|--|--------------------------|--|---------------------------|
|  | Limites municipales      |  | Agro-forestière 1 (10 ha) |
|  | Réseau routier supérieur |  | Agro-forestière 2 (90 ha) |
|  | Hydrographie             |  | Forestière                |
|  | Zone non agricole        |  | Récréative                |
|  |                          |  | îlots déstructurés        |
|  |                          |  | aucune                    |
|  |                          |  | sans morcellement         |



**MRC de Bellechasse**  
**Article 59**  
**Municipalité de Saint-Raphaël**



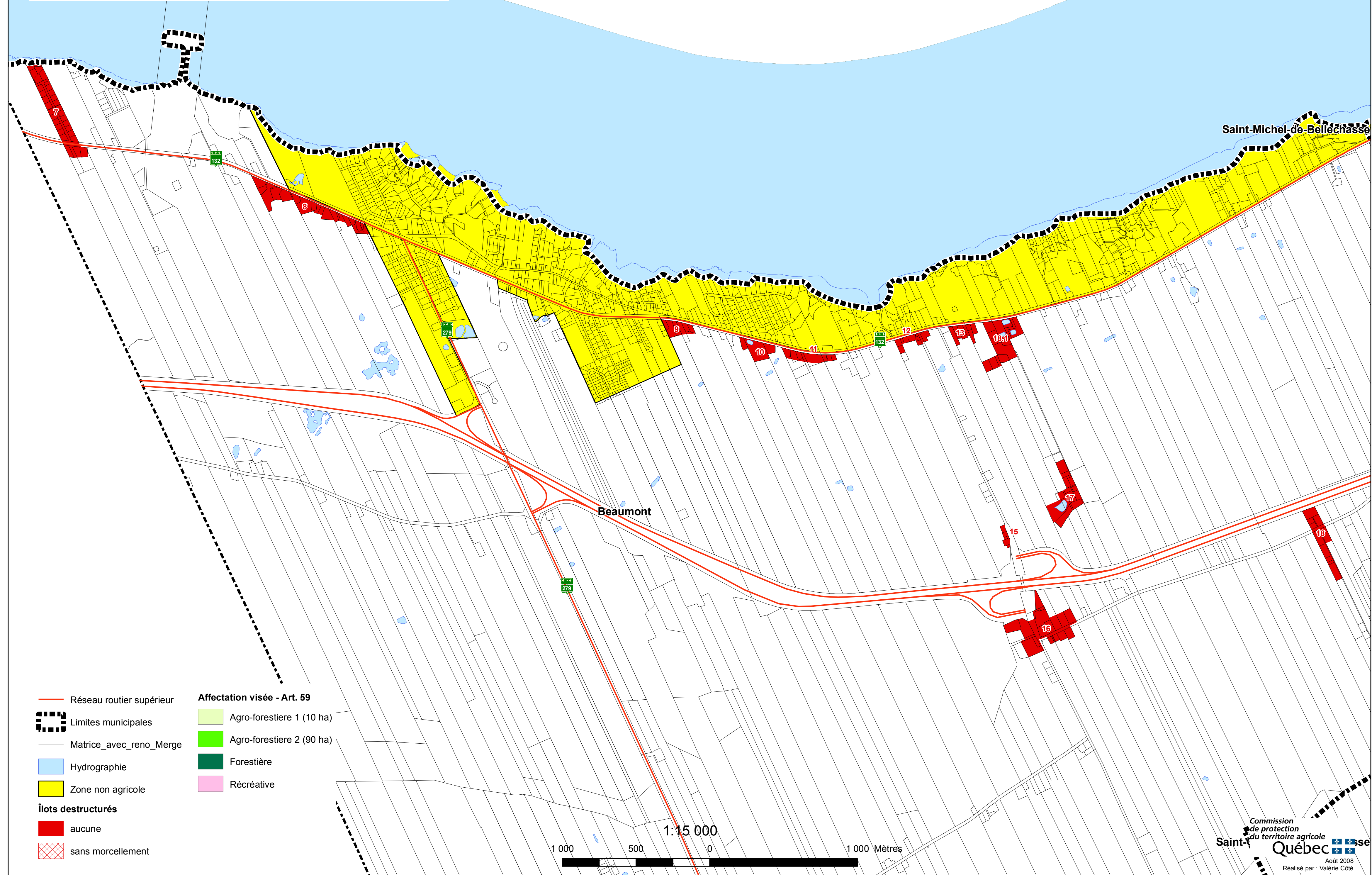
- |                          |                                    |
|--------------------------|------------------------------------|
| Limites municipales      | <b>Affectation visée - Art. 59</b> |
| Réseau routier supérieur | Agro-forestière 1 (10 ha)          |
| Hydrographie             | Agro-forestière 2 (90 ha)          |
| Zone non agricole        | Forestière                         |
|                          | Récréative                         |
|                          | <b>Îlots déstructurés</b>          |
|                          | aucune                             |
|                          | sans morcellement                  |

1:15 000  
 1 000 500 0 1 000 Mètres

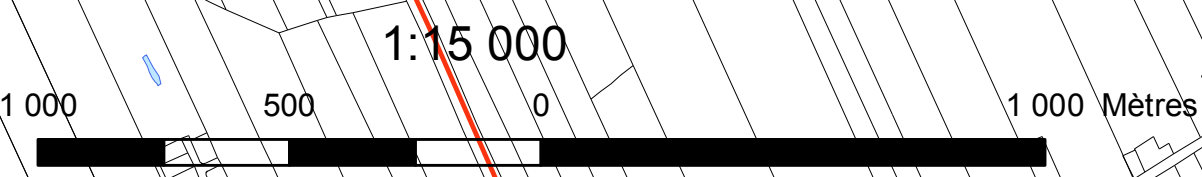
# MRC de Bellechasse

## Article 59

### Municipalité de Beaumont



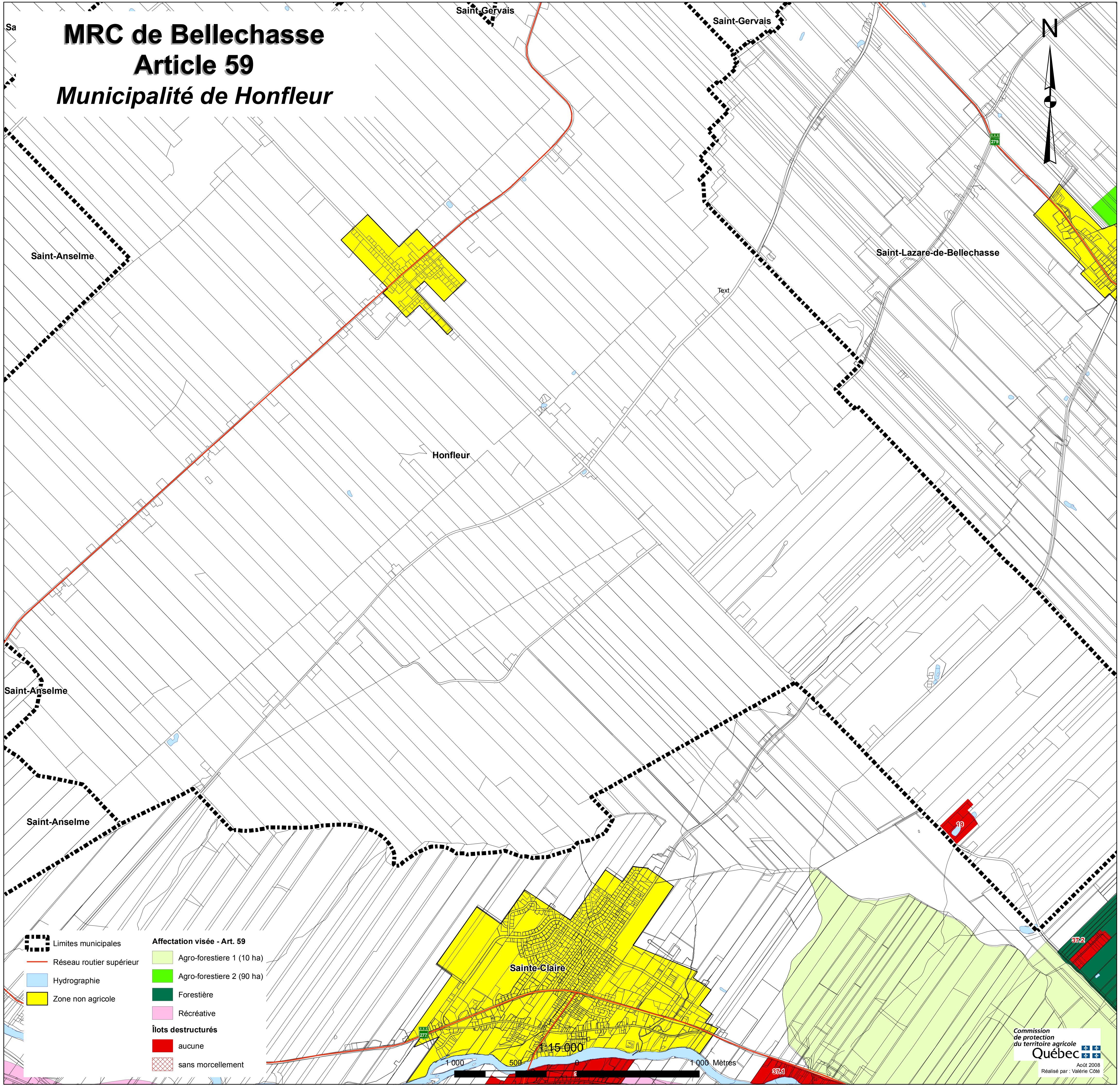
- Réseau routier supérieur
  - Limites municipales
  - Matrice\_avec\_reno\_Merge
  - Hydrographie
  - Zone non agricole
  - îlots destructurés**
  - aucune
  - sans morcellement
- |                                    |                           |
|------------------------------------|---------------------------|
| <b>Affectation visée - Art. 59</b> |                           |
|                                    | Agro-forestière 1 (10 ha) |
|                                    | Agro-forestière 2 (90 ha) |
|                                    | Forestière                |
|                                    | Récréative                |



# MRC de Bellechasse

## Article 59

### Municipalité de Honfleur



- Limites municipales
  - Réseau routier supérieur
  - Hydrographie
  - Zone non agricole
- Affectation visée - Art. 59**
- Agro-forestière 1 (10 ha)
  - Agro-forestière 2 (90 ha)
  - Forestière
  - Récréative
- Îlots destructurés**
- aucune
  - sans morcellement

1 000 500 0 1 000 Mètres

# MRC de Bellechasse

## Article 59

### Paroisse de La Durantaye



Saint-Vallier











Saint-Michel-de-Bellechasse

Saint-Raphaël

La Durantaye

Saint-Charles-de-Bellechasse

Saint-Gervais

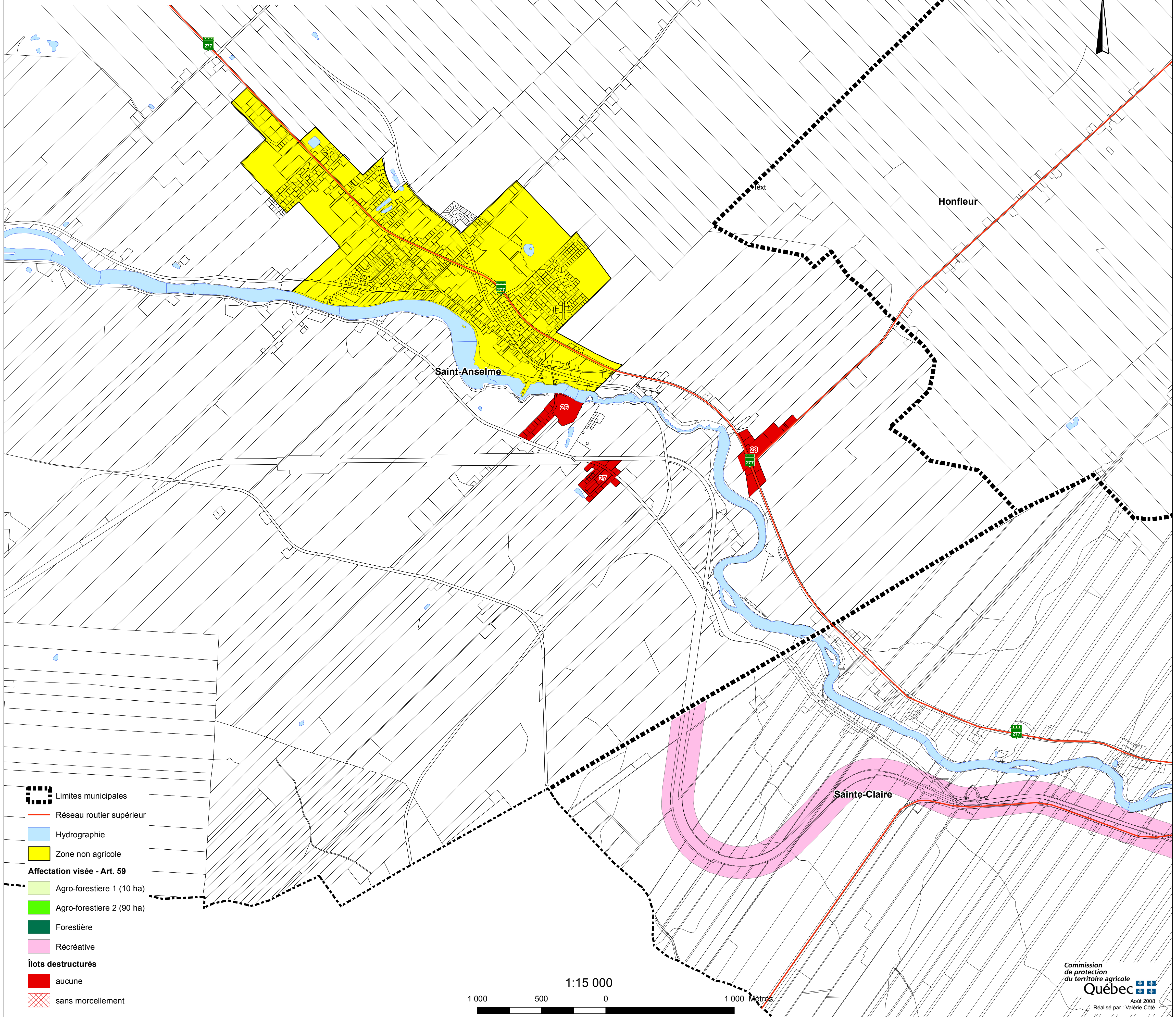
- |   |                          |   |                                    |
|---|--------------------------|---|------------------------------------|
|  | Limites municipales      |  | <b>Affectation visée - Art. 59</b> |
|  | Réseau routier supérieur |  | Agro-forestière 1 (10 ha)          |
|  | Hydrographie             |  | Agro-forestière 2 (90 ha)          |
|  | Zone non agricole        |  | Forestière                         |
|   |                          |  | Récréative                         |
|   |                          |  | <b>Îlots détruits</b>              |
|   |                          |   | aucune                             |
|   |                          |   | sans morcellement                  |











1:15 000  
1 000 500 0 1 000 Mètres

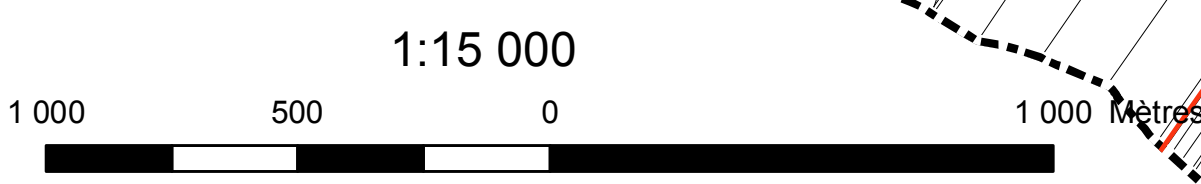
# MRC de Bellechasse

## Article 59

### Municipalité de Saint-Anselme



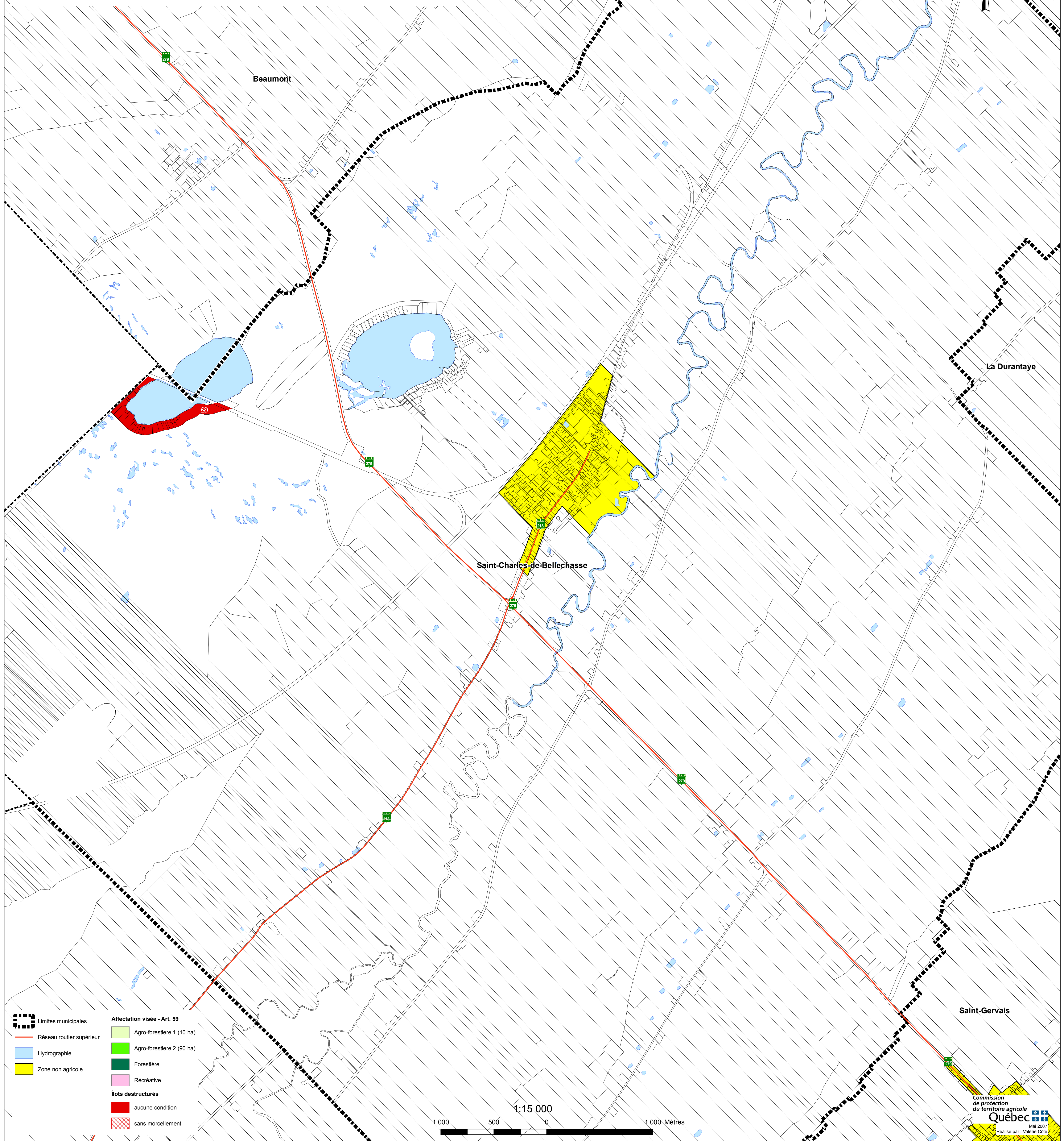
-  Limites municipales
-  Réseau routier supérieur
-  Hydrographie
-  Zone non agricole
- Affectation visée - Art. 59**
-  Agro-forestière 1 (10 ha)
-  Agro-forestière 2 (90 ha)
-  Forestière
-  Récréative
- Îlots destructurés**
-  aucune
-  sans morcellement



# MRC de Bellechasse

## Article 59

### Municipalité de Saint-Charles-de-Bellechasse



--- Limites municipales

— Réseau routier supérieur

Hydrographie

Zone non agricole

Affectation visée - Art. 59

Agro-forestière 1 (10 ha)

Agro-forestière 2 (90 ha)

Forestière

Récréative

Îlots déstructurés

aucune condition

sans morcellement

1 000 500 0 1 000 Mètres

1:15 000

Saint-Gervais

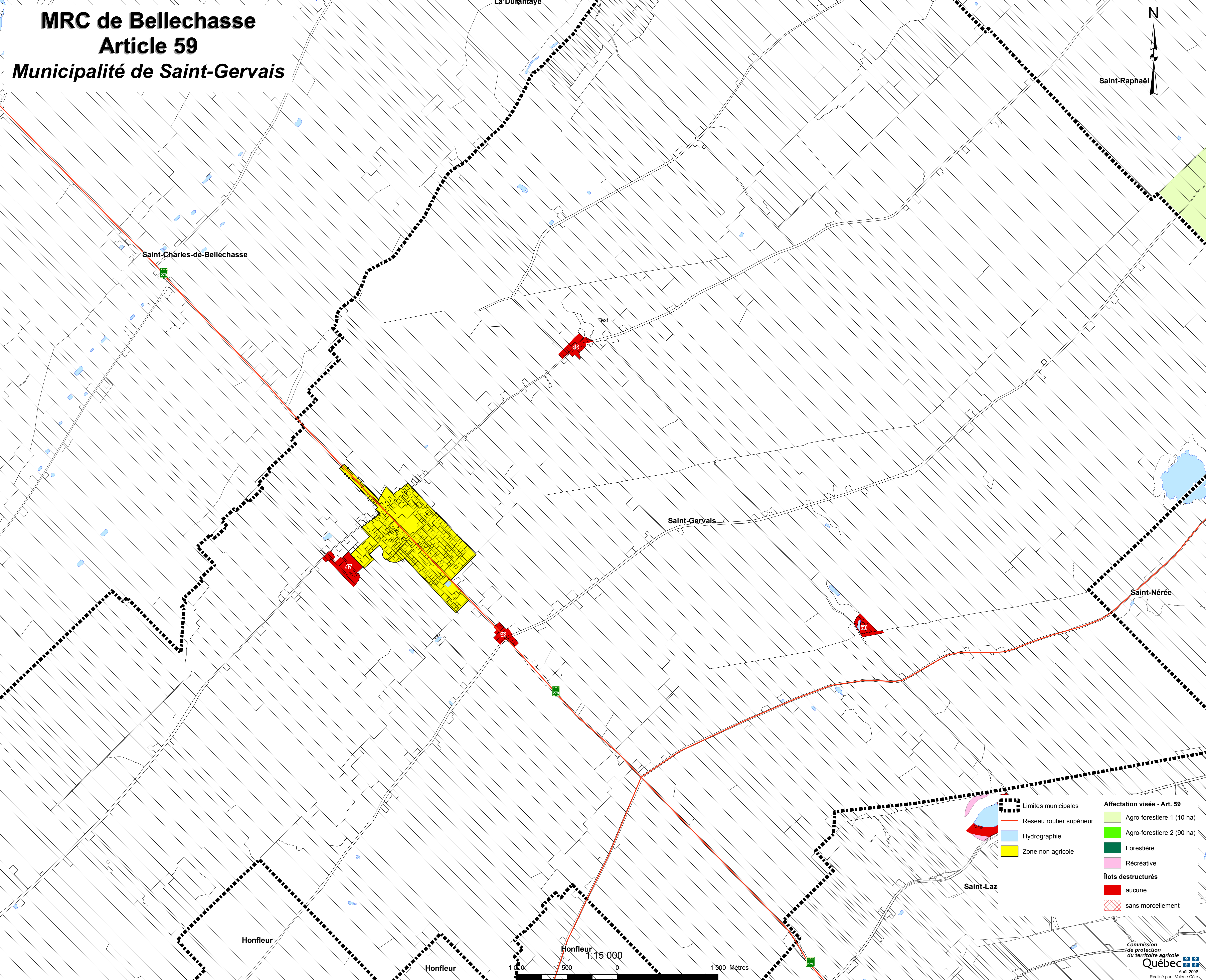
La Durantaye

Saint-Michel-de-Bellechasse

Beaumont

Saint-Charles-de-Bellechasse

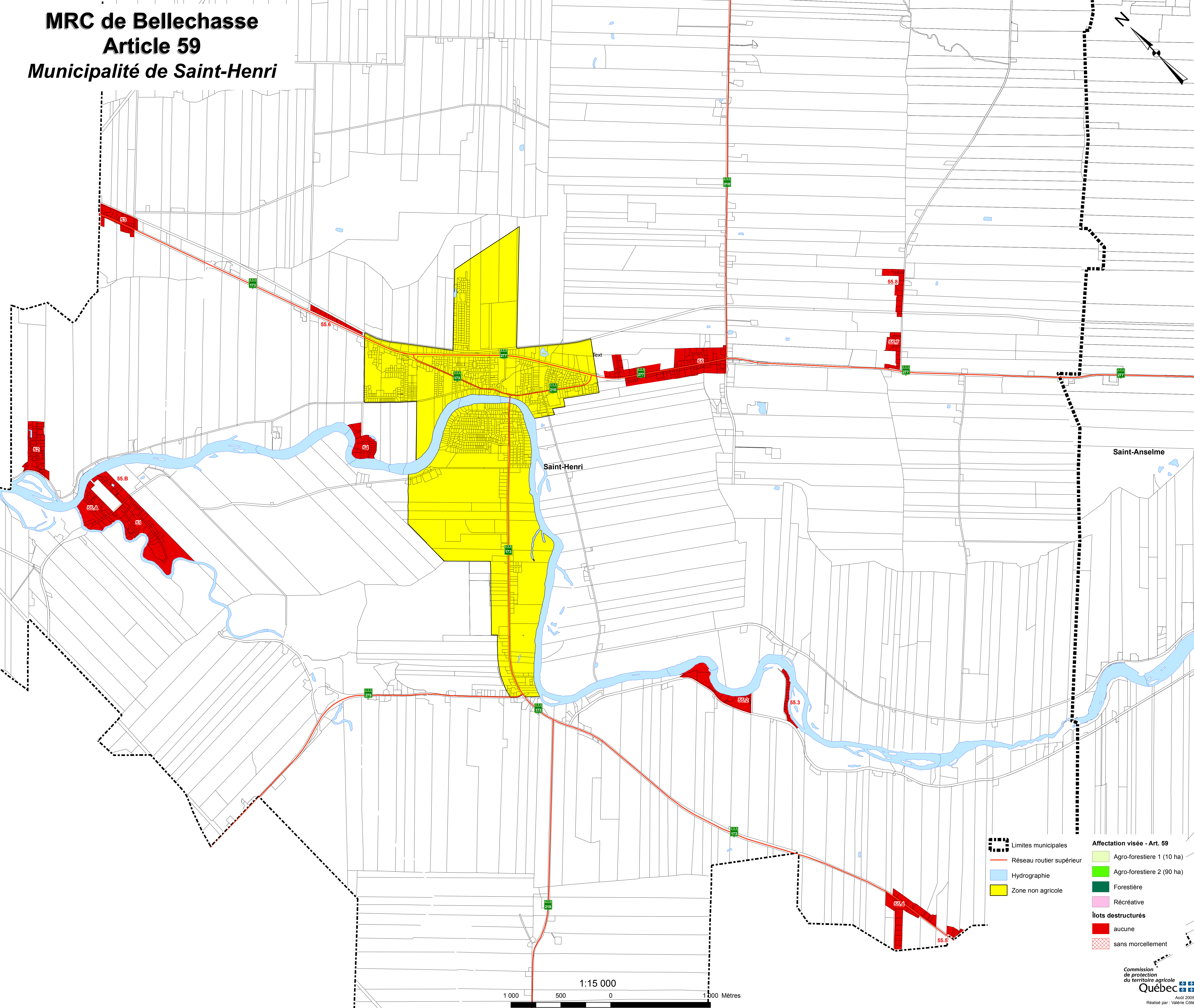
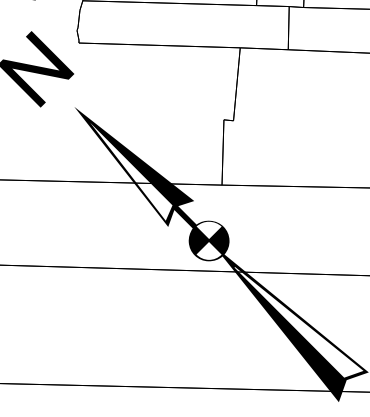
**MRC de Bellechasse**  
**Article 59**  
**Municipalité de Saint-Gervais**













- |                          |                                    |
|--------------------------|------------------------------------|
| Limites municipales      | <b>Affectation visée - Art. 59</b> |
| Réseau routier supérieur | Agro-forestière 1 (10 ha)          |
| Hydrographie             | Agro-forestière 2 (90 ha)          |
| Zone non agricole        | Forestière                         |
|                          | Récréative                         |
|                          | <b>Îlots déstructurés</b>          |
|                          | aucune                             |
|                          | sans morcellement                  |

Honfleur 1:15 000  
 1000 500 0 1000 Mètres

**MRC de Bellechasse**  
**Article 59**  
**Municipalité de Saint-Henri**



- |  |   |
|--|---|
|  Limites municipales      | <b>Affectation visée - Art. 59</b>  |
|  Réseau routier supérieur |  Agro-forestière 1 (10 ha) |
|  Hydrographie             |  Agro-forestière 2 (90 ha) |
|  Zone non agricole        |  Forestière                |
|  |  Récréative                |
|  | <b>îlots destructurés</b>   |
|  |  aucune                    |
|  |  sans morcellement         |

1:15 000  
 1 000 500 0 1 000 Mètres

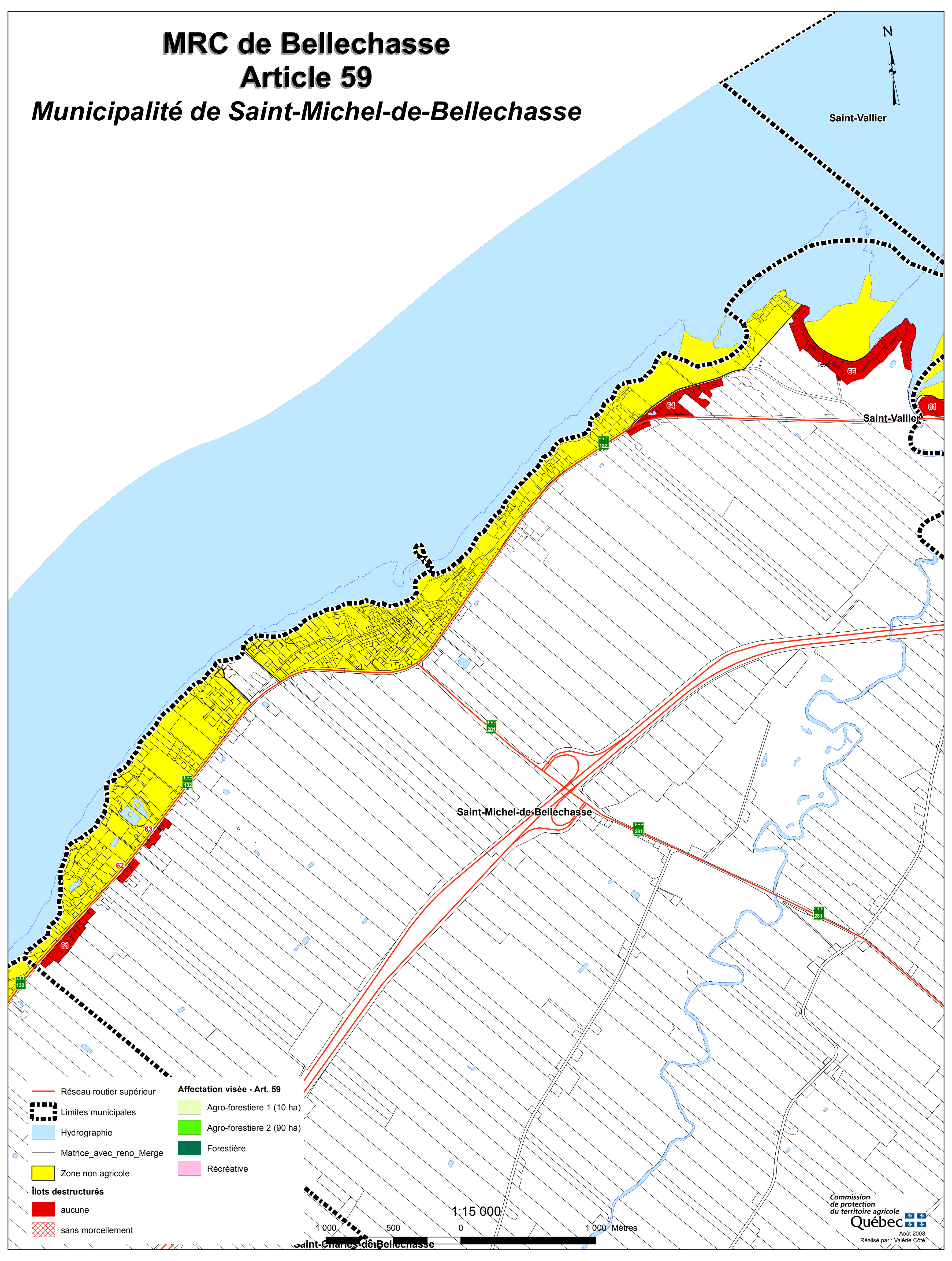
# MRC de Bellechasse

## Article 59

### Municipalité de Saint-Michel-de-Bellechasse



Saint-Vallier



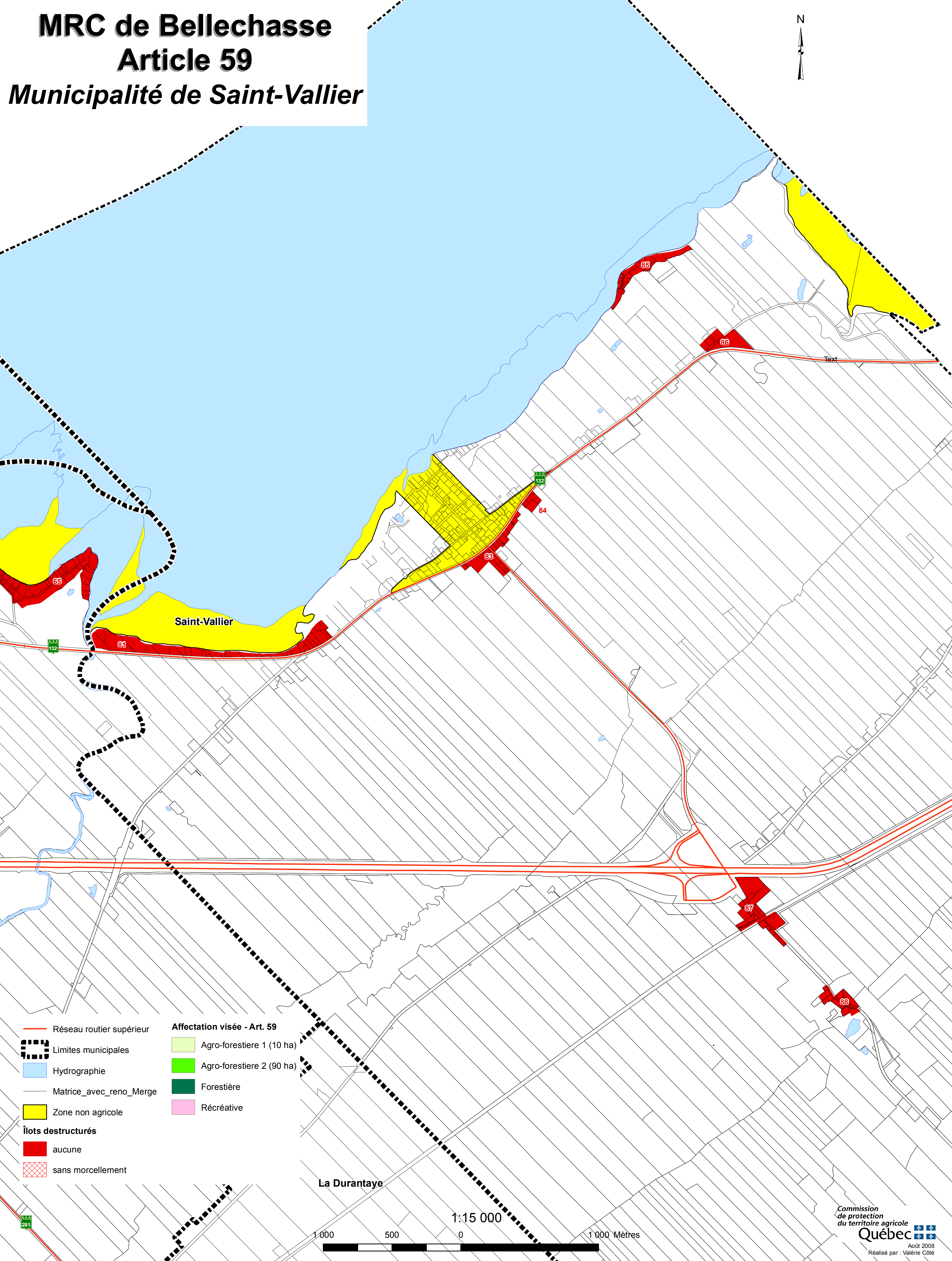
- Réseau routier supérieur
  - Limites municipales
  - Hydrographie
  - Matrice\_avec\_reno\_Merge
  - Zone non agricole
  - îlots destructurés
    - aucune
    - sans morcellement
- Affectation visée - Art. 59**
- Agro-forestière 1 (10 ha)
  - Agro-forestière 2 (90 ha)
  - Forestière
  - Récréative

1:15 000  
1 000 500 0 1 000 Mètres

# MRC de Bellechasse

## Article 59

### Municipalité de Saint-Vallier



- Réseau routier supérieur
  - Limites municipales
  - Hydrographie
  - Matrice\_avec\_reno\_Merge
  - Zone non agricole
  - Îlots destructurés aucune
  - Îlots destructurés sans morcellement
- Affectation visée - Art. 59**
- Agro-forestière 1 (10 ha)
  - Agro-forestière 2 (90 ha)
  - Forestière
  - Récréative

