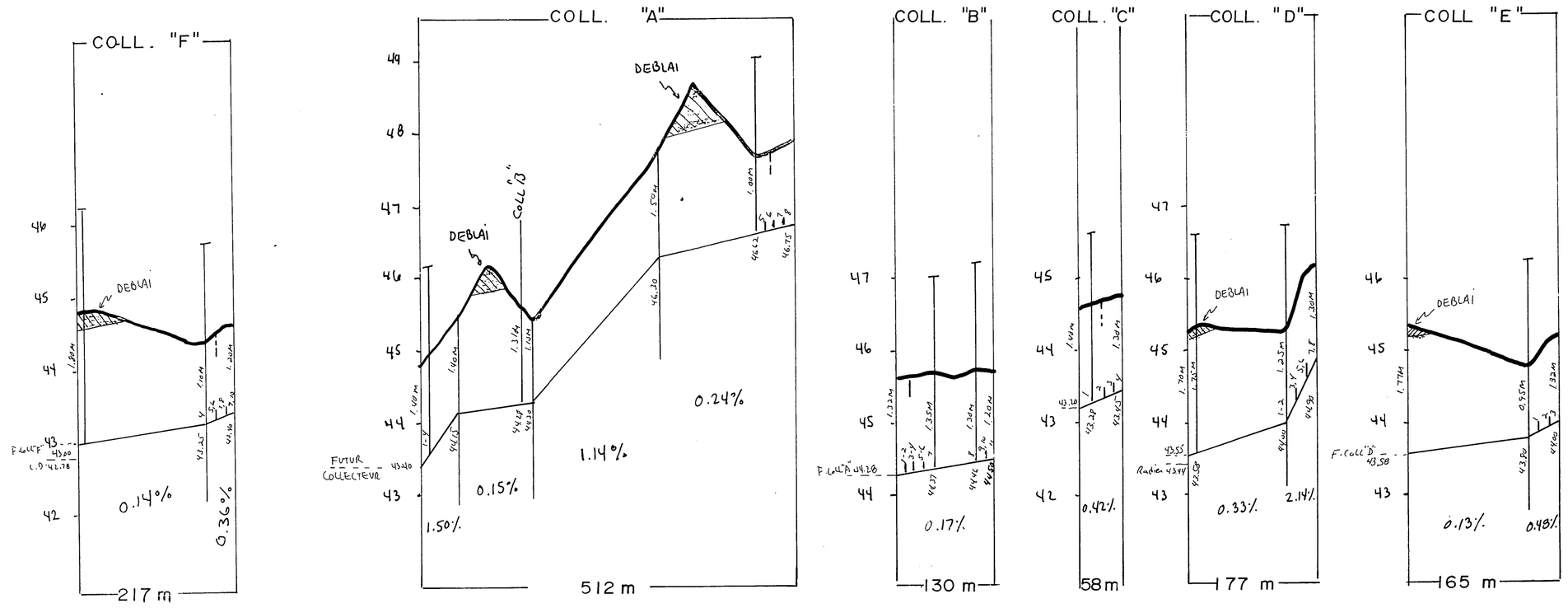

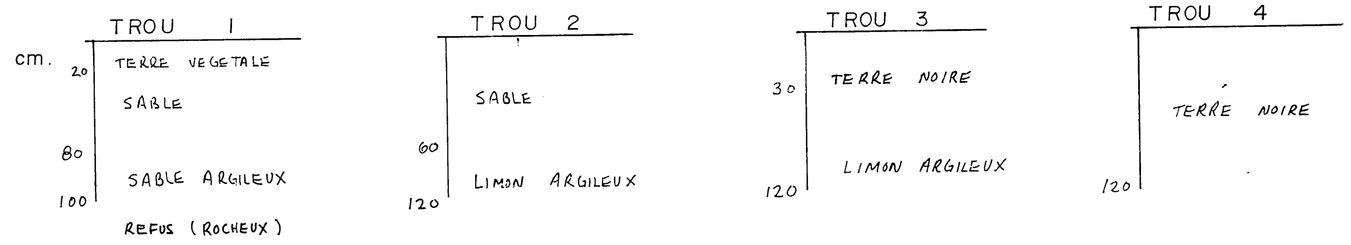

TABLEAU DES DRAINS

DESIGNATION		ENROBÉS D'UN FILTRE 10" 250mm	8" 200mm	6" 150mm	4" 100mm	SANS FILTRE 10" 250mm	8" 200mm	6" 150mm	4" 100mm
COLL.	A								387
LAT.								125	583
COLL.	B								130
LAT.									1291
COLL.	C				58				
LAT.					946				
COLL.	D				177				
LAT.					1142				
COLL.	E				207				
LAT.					462				
COLL.	F				217				
LAT.					771				
COLL.	G								
LAT.									
COLL.	H								
LAT.									
COLL.	J								
LAT.									
COLL.	K								
LAT.									
COLL.	L								
LAT.									
COLL.	M								
LAT.									
COLL.	N								
LAT.									
COLL.	P								
LAT.									
COLL.	Q								
LAT.									
COLL.	R								
LAT.									
COLL.	S								
LAT.									
COLL.	T								
LAT.									
COLL. TOTAL					58				517
LAT. TOTAL					3321			125	1874
GR. TOTAL		3980 m. lin.				2516 m. lin.			

ESPACEMENT ⊥ = 13,14 m.

q. = 0.08 m³/ m. jour

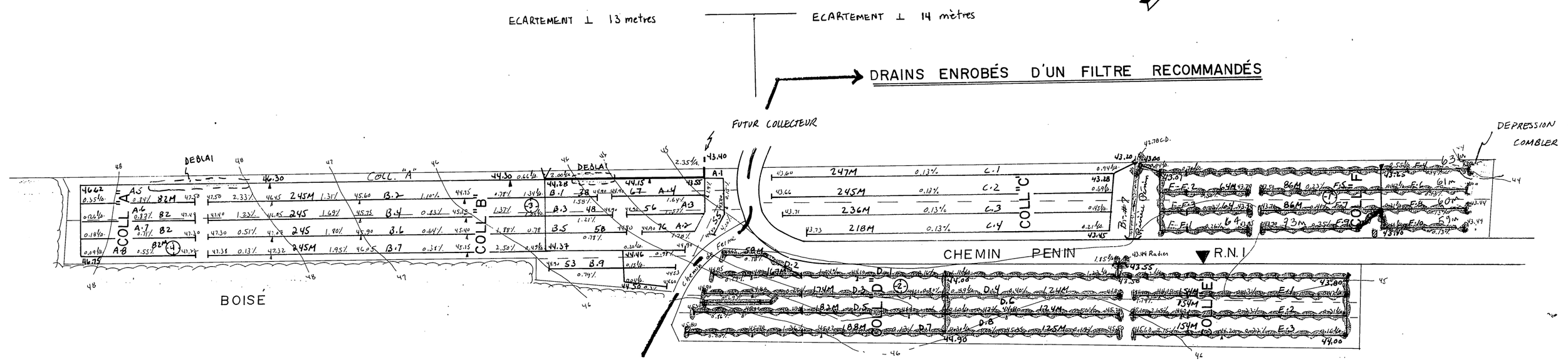

R.N. I
clou dans un poteau electrique
ELEV. : 45.31 m.

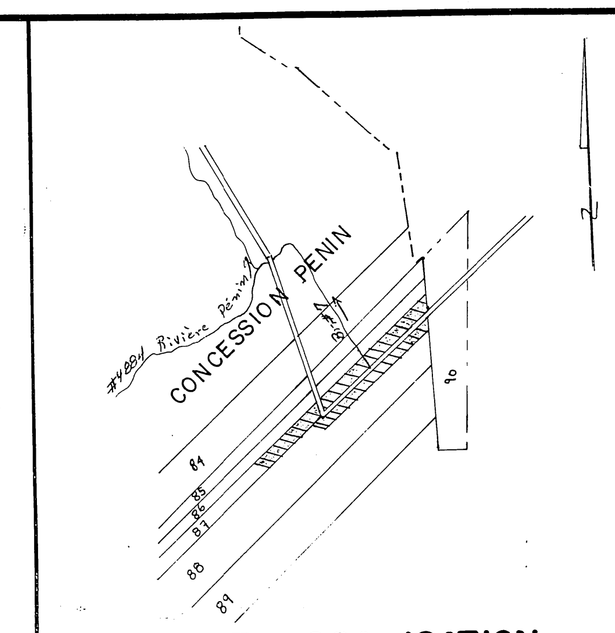

PLAN DE LOCALISATION

	Hectares	Acres	Arpents
SUPERFICIE ETUDIEE	10,15	25,10	29,70
SUPERFICIE TOTALE	10,15	25,10	29,70

ECHELLE : 1 / 20,000 REFERENCE : 21.L.11/200-0202

LEGENDE

- Chemin de fer
- Repere de nivellement — R.N.
- Cours d'eau existant, projetee
- Fossé existant, projetee
- Lac, marecage, etang, graviere — LAC — E — G
- Drainage souterrain existant
- Conduit souterrain existant
- Drain existant, projete
- Changement de pente
- Changement de diametre
- Bouche de decharge
- Diametre des drains 100, 150, 200, 250mm.
- Clôture — X — X
- Ligne telephonique aerienne, souterraine
- Ligne de transmission
- Ligne electrique aerienne, souterraine — BAR — R — C
- Barrage, rapide, chute
- Station de pompage
- Regard, puisard — R — P
- Trou de sondage
- Superficie totale, drainage interne suffisant — D.I.S
- Courbe de niveau — 50
- Zone boisée, arbre isolé
- Coulée
- Tas de roches de surface, enterrées — T.R. — R.E.
- Limites de zone

ECHELLE DU PLAN 1 / 2000

ECHELLE DES PROFILS 1/50 VERT. — 1/5000 HORIZ.

MICHEL ROY ing.
CONSULTANT AGRICOLE
ST-LAMBERT TEL. : (418) 889-0909

PROJET POUR LE COMPTE DE
FERME GASTON PICHETTE
710, RANG PENIN
ST-JEAN CHRYSOSTOME G0Z 2K0
NO. PROD. AGR. : PICG 5212 2311
TEL. : (418) 839-2778

INGÉNIEUR 25133 QUÉBEC
LE 20-7 1987

CONCU PAR : M. ROY ING. VERIFIÉ PAR : M. ROY ING.

DRAINAGE SOUTERRAIN

FERME **GASTON PICHETTE**
LOT(S) P. 87, P. 88
RANG CONCESSION PENIN
MUNICIPALITÉ PAROISSE ST-JEAN CHRYSOSTOME
M.R.C. LES CHUTES DE LA CHAUDIERE
DISTRICT ELECTORAL BEAUCE-NORD

PLAN NO S-5212 2311 FEUILLE 1 DE 1

ACCEPTÉ

M.A.P.A.Q. (HYDRAULIQUE)
DEPOSÉ LE :

AOUT 1987 AGRICULTURE Bureau local Lévis

25013 Pichette GASTON

Plan Refait

GASTON PICHETTE

1987

NO	LONG.	Ø	NO
COLL "D"			
D-1	178	1½	PVC
D-2	160	1½	"
D-3	158	1½	"
D-4	124	1½	"
D-5	60	1½	"
D-6	124	1½	"
D-7	158	1½	"
D-8	124	1½	"
D-9	9	1½	"
COLL "E"			
E-1	210	1½	PVC
E-2	154	1½	"
E-3	154	1½	"
E-4	180	1½	"
COLL "F"			
F-1	210	1½	PVC
F-2	63	1½	"
F-3	86	1½	"
F-4	86	1½	"
F-5	86	1½	"
F-6	60	1½	"
F-7	93	1½	"
F-8	93	1½	"
F-10	54	1½	"
COLL "G"			
G-1	42	1½	PVC
G-2	64	1½	"
G-3	64	1½	"
G-4	64	1½	"

TOTA 3014 Voir EVABÉ