NOTE: Le plan indique les longueurs de drains de plastique, pour les longueurs de drains de terre cuite, voir le tableau des drains requis.



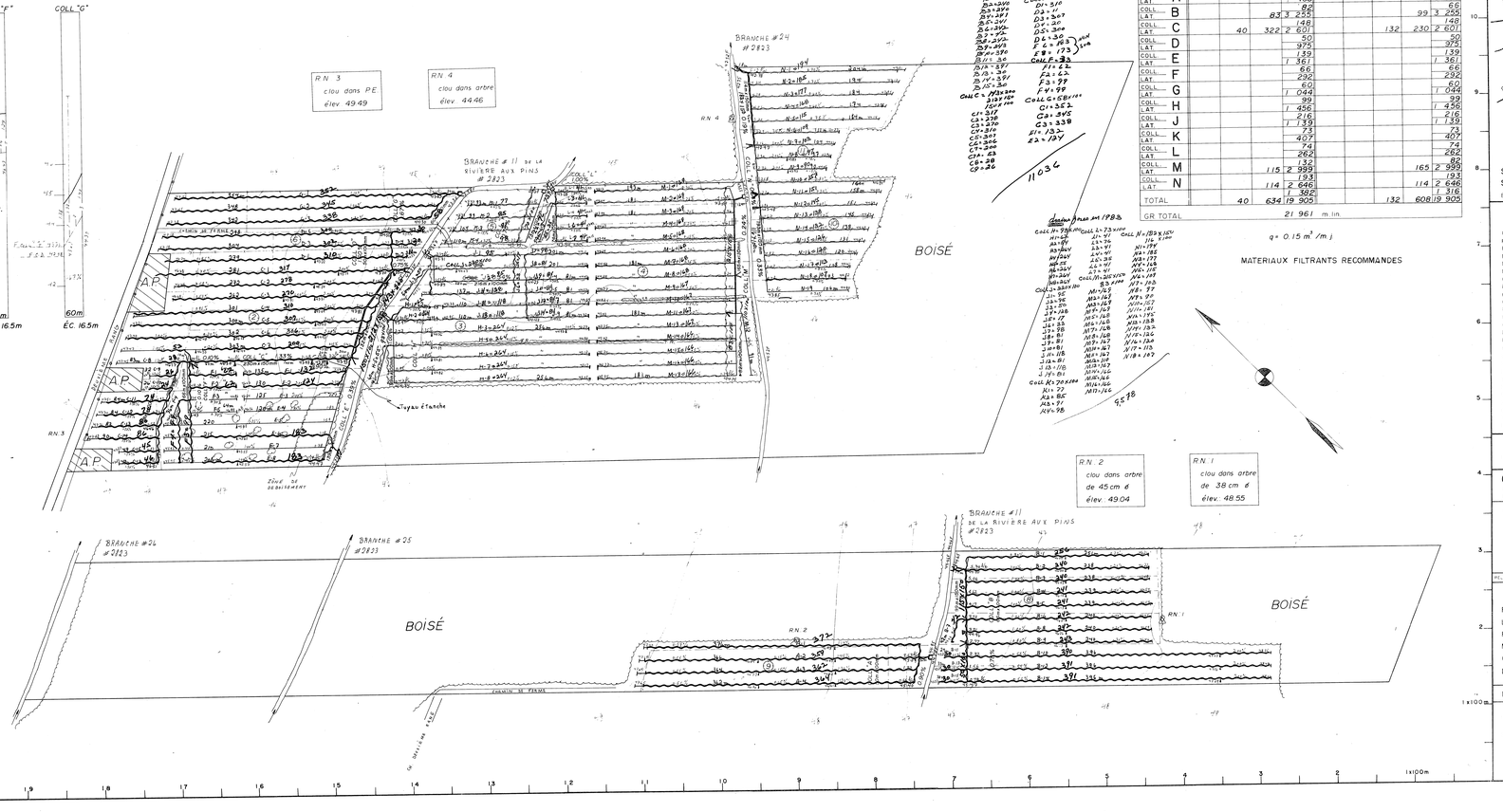

drains posés en 1982

COLL A: 49	C10: 37
A1: 372	C11: 74
A2: 372	C12: 74
A3: 362	C13: 80
A4: 362	C14: 84
COLL B: 115 x 100	C15: 45
50 x 100	C16: 46
B1: 265	COLL G: 58 x 100
B2: 299	G1: 51
B3: 299	G2: 41
B4: 341	G3: 347
B5: 341	G4: 20
B6: 292	G5: 300
B7: 292	G6: 30
B8: 292	G7: 83 100
B9: 293	G8: 123
B10: 326	COLL F: 32
B11: 36	F1: 62
B12: 287	F2: 62
B13: 39	F3: 99
B14: 287	F4: 99
B15: 30	COLL C: 48 x 100
COLL C: 148 x 100	100 x 100
150 x 100	C1: 362
C1: 317	C2: 395
C2: 278	C3: 339
C3: 270	E1: 132
C4: 311	E2: 137
C5: 287	
C6: 306	
C7: 28	
C8: 28	
C9: 28	
C10: 28	

11036

drains posés en 1983

COLL H: 38 x 100	COLL J: 73 x 100	COLL N: 189 x 100
H1: 52	J1: 41	114 x 100
H2: 52	J2: 41	N1: 189
H3: 64	J3: 41	N2: 189
H4: 64	J4: 41	N3: 172
H5: 21	J5: 38	N4: 148
H6: 64	J6: 41	N5: 148
H7: 64	J7: 41	N6: 116
H8: 64	COLL M: 115 x 100	N7: 189
COLL K: 38 x 100	M1: 148	N8: 148
K1: 52	M2: 148	N9: 148
K2: 52	M3: 148	N10: 148
K3: 52	M4: 148	N11: 148
K4: 52	M5: 148	N12: 148
K5: 52	M6: 148	N13: 148
K6: 52	M7: 148	N14: 148
K7: 52	M8: 148	N15: 148
K8: 52	M9: 148	N16: 148
K9: 52	M10: 148	N17: 148
K10: 52	M11: 148	N18: 148
K11: 52	M12: 148	
K12: 52	M13: 148	
K13: 52	M14: 148	
K14: 52	M15: 148	
	M16: 148	
	M17: 148	

DRAINS REQUIS

DESIGNATION		TERRE CUITE 10" 250mm	8" 200mm	6" 150mm	4" 100mm	PLASTIQUES 10" 250mm	10" 250mm	8" 200mm	6" 150mm	4" 100mm
COLL	A				50					50
LAT					468					468
COLL	B				82					66
LAT				83	3 255				99	3 255
COLL	C				148					148
LAT			40	322	2 601			132	230	2 601
COLL	D				50					50
LAT					975					975
COLL	E				139					139
LAT					1 361					1 361
COLL	F				66					66
LAT					292					292
COLL	G				60					60
LAT					1 044					1 044
COLL	H				99					99
LAT					1 456					1 456
COLL	J				216					216
LAT					1 139					1 139
COLL	K				73					73
LAT					407					407
COLL	L				74					74
LAT					262					262
COLL	M				135					85
LAT				115	2 999				165	2 999
COLL	N				193					193
LAT				114	2 646				114	2 646
COLL					1 362					1 316
TOTAL			40	634	19 905			132	608	19 905
GR TOTAL					21 961 m.lin					

$q = 0.15\ m^3/m\ j$

MATERIAUX FILTRANTS RECOMMANDES

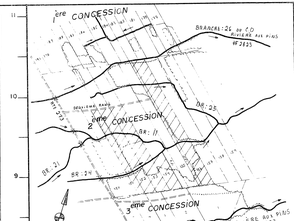

PLAN DE LOCALISATION

SUPERFICIE DRAINEE 37.54 Hectares

SUPERFICIE TOTALE ETUDIEE 81.80 Hectares

ECHELLE : 1/20,000 REFERENCE : 21.11/200-010

LEGENDE

Chemin de fer
Repère de nivellement
Rivière, cours d'eau existant projeté
Fossé existant projeté
Lac, marécages, étang, gravière
Drainage souterrain existant
Conduit souterrain existant
Drains existants, projetés
Changement de pente
Changement de diamètre
Bouche de décharge
Diamètre des drains 100,150,200,250,mm
Clôture
Ligne téléphonique aérienne, souterraine
Ligne de transmission
Ligne d'énergie électrique aérienne, souterraine
Route, pontage, chute
Station de pompage
Regard, puisard
Trou de sondage
Superficie étudiée, drainage interne suffisant
Courbe de niveau
Zone boisée, buisson, arbre isolé
Coulée
Tas de roches en surface, enterrées
Limites de zones

ECHELLE DU PLAN 1/2000 — 0m 50m 100m

ECHELLE DES PROFILS 1/50 Vert. — 0m 2m; 1/5000 Horiz. — 0m 100m 200m

GEORGES LAMARRE ING. AGR.
1156 ROUTE 133 C.P. 147 J2X - 4J5
IBERVILLE TEL.: (514) 347-8377

PROJET PREPARE POUR LE COMPTE DE
M. JEAN-LOUIS LAFLAMME
112 DEUXIÈME RANG
ST-AGAPIT, LOTBINIÈRE

TEL: (418) 888-4242

L.E. 18 JANV. 1982

DESSINATEUR MICHEL BOIT CONCEPTION RENALD BIBAUD DESSIN FINI RENALD BIBAUD VÉR. RENALD BIBAUD

DRAINAGE SOUTERRAIN

FERME	JEAN-LOUIS LAFLAMME
LOT(S)	P-151, P152, P153, P-154, P-155, 156
RANG	2ème CONCESSION
MUNICIPALITE	ST-AGAPIT, s.d.
COMTE MUNICIPAL	LOTBINIÈRE
DISTRICT ELECTORAL	LOTBINIÈRE

PLAN No. S-2821-079 — FEUILLE 1 DE 1

MINISTERE DE L'AGRICULTURE DU QUEBEC

SERVICE DE L'HYDRAULIQUE AGRICOLE

DEPOSE LE : 1982-01-25

SENC Lafleche Sentier