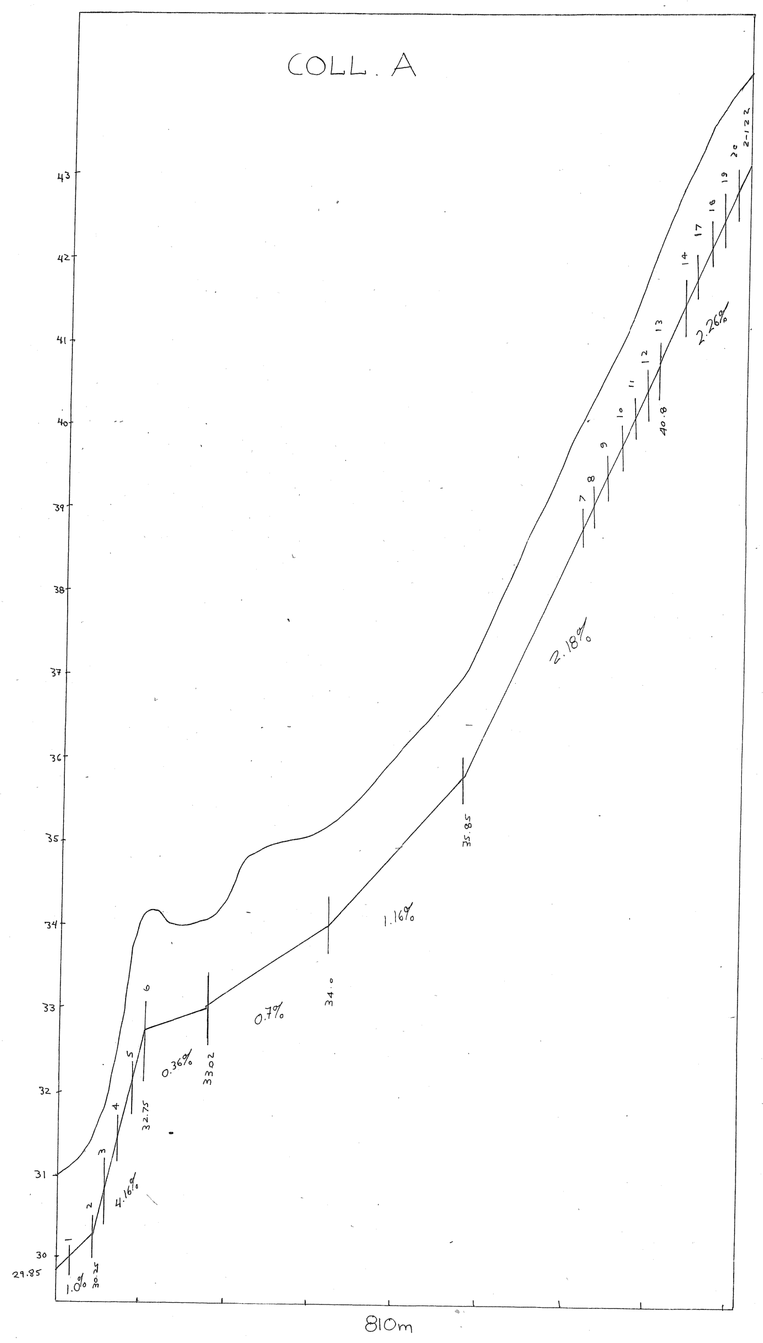

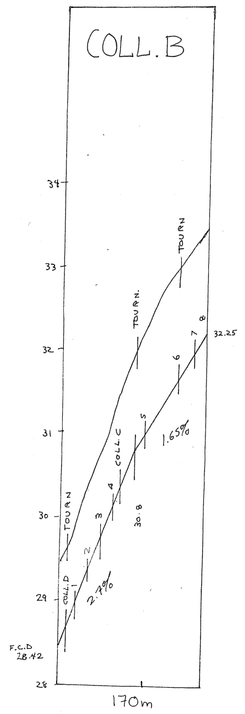

DRAINS REQUIS					
DÉSIGNATION	PLASTIQUE				
	10" 250 mm	8" T.C. 200 mm	8" 200 mm	6" 150 mm	4" 100 mm
COLL A				175	635
LAT					3018
COLL B				76 N-P	94
LAT					2071
COLL C					134 N-P 431
LAT					2115
COLL D					76 N-P 276
LAT					850
COLL E					110
LAT					603
COLL F					204 N-P
LAT					1078
COLL G					231 N-P
LAT					1139
COLL ~~INTERC~~ A					
LAT					207
COLL					
LAT					
COLL					
LAT					
COLL					
LAT					
COLL					
LAT					
COLL					
LAT					
COLL					
LAT					
COLL					
LAT					
COLL					
LAT					
COLL TOTAL				251	2098
LAT					11081
GR TOTAL	13430 MÈTRES LINÉAIRES				



PROFILS TEXTURAUX
TROU # 1 #2 #4 #5
0.00 — 0.30 TERRE VÉGETALE
0.30 — 0.90 LOAM
TROU # 3
0.0 — 0.3 TERRE VÉGETALE
0.3 — 0.9 LOAM SABLEUX

ESPACEMENT ⊥ VARIANT ENTRE 13m ET 16m POUR RESPECTER LE DRAINAGE DE SURFACE

q: 0.12 m³/m.jr

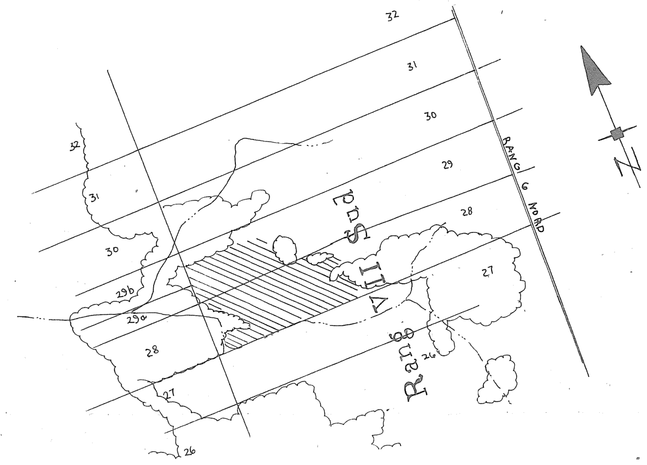

SUPERFICIE : 19.61 HA 485 ACRES 57 ARP.²

PLAN DE LOCALISATION

échelle : 1:20000 référence : 21E-15-200-0201

LÉGENDE

- Repère de nivellement ..... R.N.
- Rivière, cours d'eau existant, projeté
- Fossé existant, projeté
- Lac, marécage, étang, gravière ..... lac
- Drainage souterrain existant
- Conduit souterrain existant
- Drains existants, projetés
- Changement de pente
- Changement de diamètre
- Bouche de décharge
- Diamètre des drains 100, 150, 200, 250 mm
- Clôture
- Ligne téléphonique aérienne, souterraine
- Ligne de transmission
- Ligne d'énergie électrique aérienne, souterraine
- Rapide, barrage, chute ..... r bar. r f
- Station de pompage
- Regard, puisard
- Trou de sondage
- Superficie étudiée, drainage interne suffisant ..... S.I.
- Courbe de niveau 80
- Zone boisée, buisson, arbre isolé
- Coulée
- Tas de roches en surface, enterrées ..... TR RE
- Limites de zones

échelle du plan	échelle des profils
1 : 2,000 — 50 mètres	VERT. 1:50 — 0 .5 1.0 1.5
	HORIZ. 1:5,000 — 0 50 100 150m

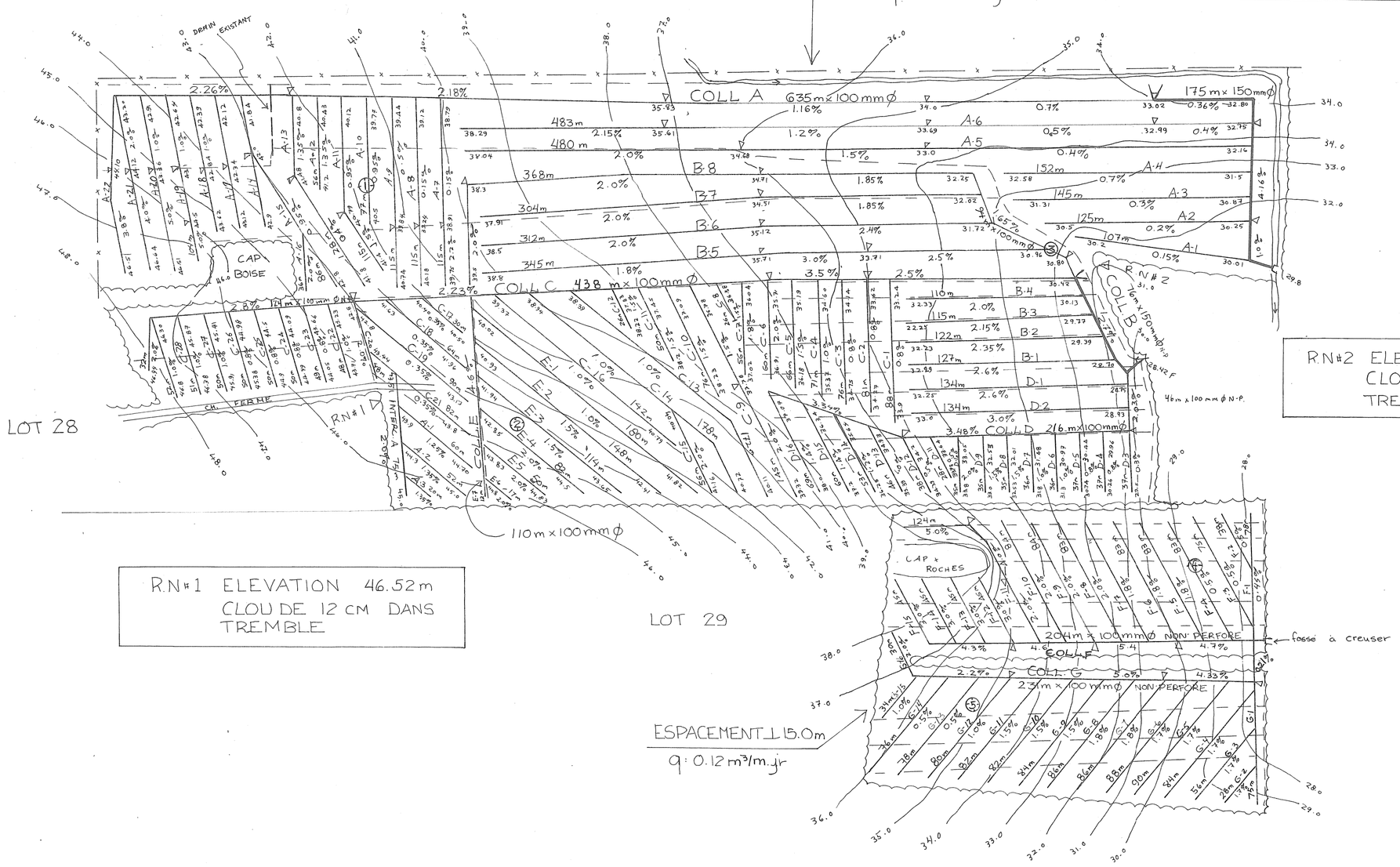

JULIETTE FERLAND, ingénieur et agronome
2070 route Kennedy,
St-Isidore, Beauce Nord, Qué. G0S 2S0
Tél.: (418) 882-2820

PROJET PRÉPARÉ POUR :
FERME CHARLES CARRIER
280 6ième RANG NORD
SAINT — HONORE DE SHENLEY
CTE BEAUCE - SUD
G0M 1V0
NO. TEL. : 485 - 6213
NO. DE PRODUCTEUR :
CARC 5703 2711

INGÉNIEUR — JULIETTE FERLAND — QUÉBEC

LE 28 OCTOBRE 1987

PLAN DRAINAGE SOUTERRAIN

FERME ..... CHARLES CARRIER
LOT(S) P-28 P-29
RANG ..... 7 SUD
MUNICIPALITÉ ..... SAINT-HONORE
COMTÉ MUNICIPAL ..... M.R.C. ..... BEAUCE - SARTIGAN
DISTRICT ÉLECTORAL ..... BEAUCE - SUD

PLAN NO 87- 95 | FEUILLE 1 DE 1

MINISTÈRE DE L'AGRICULTURE
DES PÊCHERIES ET DE L'ALIMENTATION
BUREAU DES RENSEIGNEMENTS AGRICOLES
DÉPOSÉ LE : 88 05 16

Plan approuvé pour fin de subventions
88 05 17

DESSINÉ PAR : D. BROCHU TECH. AGR.

28038 CARRIER CHARLES