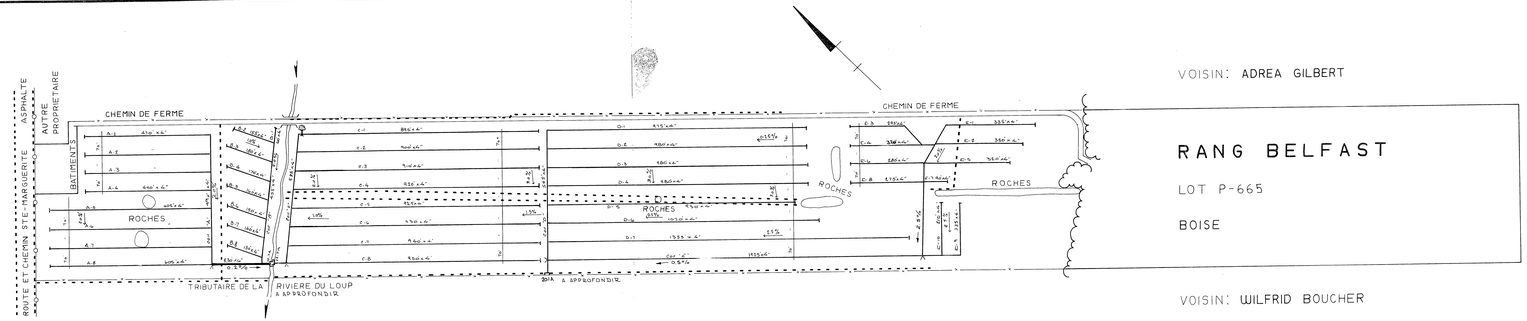

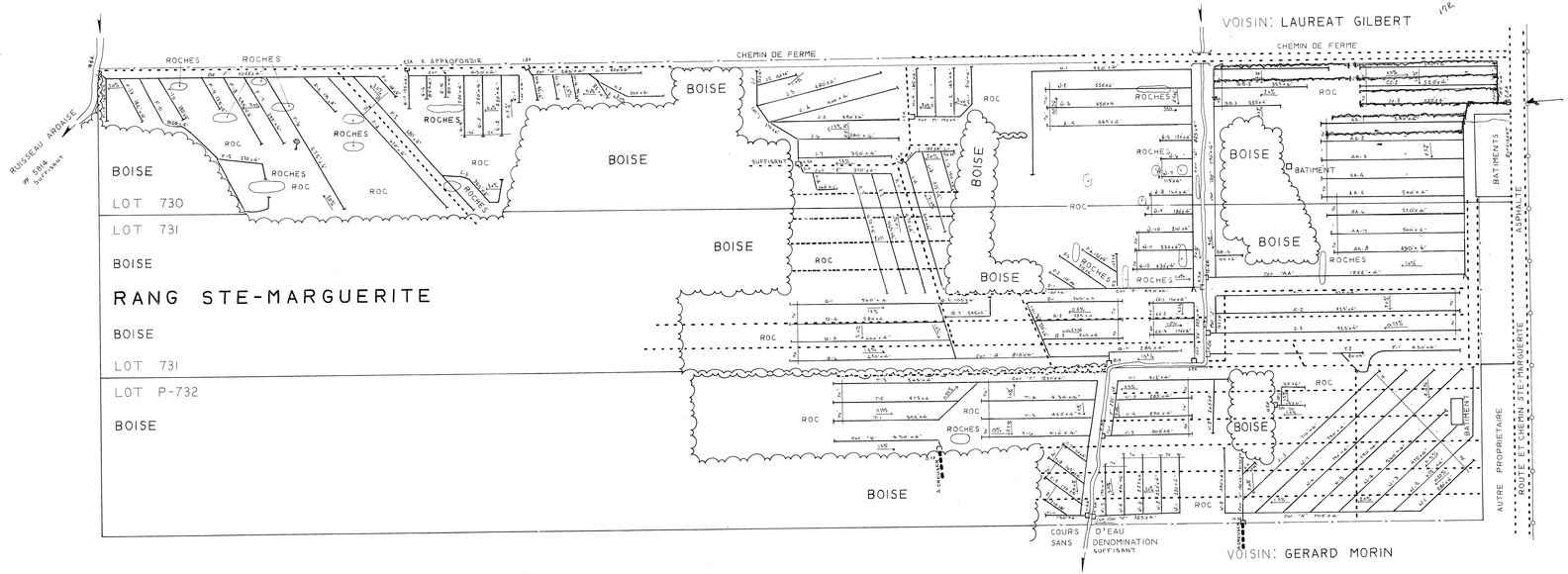

drains installés automne 1985
4220 pieds.
pour fin de subdivision.
vérifié par pivot taplount
a.p.

PROFONDEUR MINIMUM DES DRAINS = 30 PIEDS

DESIGNATION	DRAINS REQUIS (en pi.) TUYAUX EN TERRE CUITE DIAMETRE (en po.) 10	8	6	4	TUYAUX EN MATIERE PLASTIQUE DIAMETRE (en po.) Terre cuite 10	8	6	4
Coll. "A"			230	4790			230	4790
"B"				1600				1600
"C"				7905			40	7865
"D"				7765			50	7715
"E"				4715			1400	3315
"F"				5890				5890
"G"				1530				1530
"H"				1115				1115
"I"				2775				2775
"K"				1915				1915
"L"				1195				1195
"M"				955				955
"N"				4815				4815
"P"				1190			35	1155
"Q"				3810				3810
"R"				1220				1220
"S"				430				430
"T"				4570				4570
"U"				1410				1410
"V"				1735				1735
"W"				5385				5385
"X"				980				980
"Y"				510				510
"Z"				2940				2940
"AA"				5765			970	4795
"BB"				1935				1935
"CC"				1745				1745
"DD"				275				275
"EE"				735				735
TOTAUX			230	81600			2725	79105
GRAND TOTAL	81830				81830			

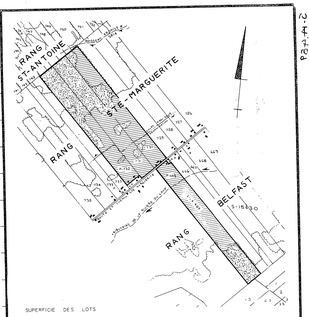

SUPERFICIE DES LOTS

730, 731, P-732, P-665		
CULTIVEE	148.8	ACRES
BOISEE	114.4	ACRES
AUTRE	4.8	ACRES
TOTALE	268.0	ACRES

PLAN DE LOCALISATION 1/20000

Pieds 0 | 500 | 1000 | 2000 | 3000 Pieds

REF. 21 L/2 N.E. S.E.

LEGENDE

Rivière, cours d'eau existant, projeté
Fossé: existant, projeté
Lac, marécage, étang, gravière
Drainage souterrain existant
Conduit souterrain existant
Drain existant, projeté
Changement de pente
Changement de diamètre
Bouche de décharge
Diamètre des drains 4, 6, 8, 10
Limite approximative de bassin versant
Ligne téléphonique aérienne, souterraine
Ligne de transmission
Ligne d'énergie électrique aérienne, souterraine
Route, barrage, chute
Station de pompage
Regard, puisard
Trou de sondage
Superficie étudiée, drainage interne suffisant
Courbe de niveau
Zone boisée, buisson, arbre isolé
Tourbe
Tas de roches en surface, enterrées
Limites de zones
Gâture

ECHELLE DU PLAN 1:2000

ECHELLE DES PROFILS 1:50 VERT 1:5000 HORZ

desjardins, héroux, héroux, lemay, ouellette, provencher, tremblay,
INGENIEURS - CONSEILS
ingénieurs-conseils géoingénieurs géo-de-la-modernité

PROJET PREPARE POUR LE COMPTE DU ministère de L'AGRICULTURE DU QUEBEC

LE 25 JANVIER 1977

Direction du Génie — Ministère de L'AGRICULTURE DU QUEBEC

DRAINAGE SOUTERRAIN

FERME CONRAD GILBERT
LOT 730, 731, P-732 / P-665
RANG STE-MARGUERITE / RANG BELFAST
MUNICIPALITE PAROISSE ST-GEORGES-EST
COMTE MUNICIPAL BEAUCE
DISTRICT ELECTORAL BEAUCE-SUD

PLAN No S-14,489 FEUILLE 1 DE 1

APPROUVE POUR LE MINISTERE PAR J. Ribeau jr
LE 7 FEVRIER 1977

BUREAU CHEF

29073 GILBERT CONRAD