


Journal



Parc national de
PLAISANCE

Version française 2012-2013



À votre santé!

Les bienfaits de la nature sur le développement des jeunes sont indéniables. Les 23 parcs nationaux du réseau Parcs Québec sont des territoires publics qui favorisent la découverte de la nature et la pratique d'activités de plein air. Cette année, la Journée des parcs nationaux du Québec souligne l'importance de profiter de la nature pour se sentir mieux; elle fait de la santé le cœur de son message. Nous souhaitons, bien sûr, que cette journée puisse se décliner tout au long de l'année.

Une offre d'activités vaste, diversifiée et originale

Préoccupées par les statistiques qui démontrent que les jeunes sont de plus en plus sédentaires et loin de la nature, les équipes des parcs développent depuis quelques années une offre d'activités s'adressant spécifiquement à ces derniers. Si les activités de découverte s'étaient presque inexistantes en 1999, les parcs présentent aujourd'hui une programmation impressionnante composée de 480 activités différentes. En 2011-2012, quelque 377 417 visiteurs du réseau Parcs Québec ont participé à l'une ou l'autre des activités proposées. Ces dernières empruntent différentes formes: capsules théâtrales, chasses au trésor, randonnées de toutes sortes (à pied, à vélo, sur l'eau, etc.), causeries... autant d'activités qui rejoignent petits et grands visiteurs curieux d'en connaître un peu plus sur leur patrimoine naturel et historique.

Les programmes scolaires, de plus en plus appropriés

Amener les jeunes à prendre contact avec la nature est, par ailleurs, un enjeu majeur pour la relève dans les parcs nationaux. Parcs Québec collabore de façon très étroite avec les écoles pour qu'elles puissent profiter des grands espaces, souvent à proximité des centres urbains. En apprenant à mieux apprécier ces milieux naturels exceptionnels, les jeunes sont également sensibilisés aux défis de l'équilibre nécessaire entre les volets conservation et accessibilité de la mission des parcs nationaux.

Nos meilleurs porte-parole

Les jeunes sont nos meilleurs porte-parole. À la suite d'une visite au parc national du Bic, une jeune étudiante de 6^e année a mis en mots l'étonnante rencontre qu'elle a faite avec la nature: « J'espère pouvoir y retourner pour admirer à nouveau ces merveilles, cette fois-ci en prenant mon temps et en amenant ma famille... au parc des Merveilles! »

Toujours avec l'objectif de favoriser le contact des jeunes avec la nature, nous continuerons, à l'avenir, à élaborer des activités et des programmes pour les rejoindre. Au nom de tous les employés des parcs nationaux qui auront le plaisir de vous y accueillir, nous vous souhaitons la bienvenue!

Bienvenue au pays des jardins flottants...

DÉJÀ 10 ANS...

C'est en avril 2002 que 3 joyeux lurons, Jean-François Houle du parc national de Frontenac, Marielle Bois du centre touristique du Lac-Simon et moi-même du parc national du Mont-Tremblant, débarquions à Plaisance. Nous avions pour mission de faire d'une réserve faunique une nouvelle aire protégée dans la famille du réseau Parcs Québec: le parc national de Plaisance.

Quel merveilleux territoire à protéger avons-nous alors découvert! Une nature luxuriante composée principalement d'eau libre, de marais, de marécages et d'étangs où s'imposent quand même de superbes forêts, dominées par l'érable argenté. Pour ces raisons, nous donnons affectueusement au parc l'appellation « Les bayous du Nord ». Y sont répertoriées plus de 500 espèces de plantes et une trentaine de mammifères. Et, enfin, il se révélera être un petit paradis de l'ornithologie au Québec.

Aujourd'hui, nous pouvons affirmer que nous avons contribué à mettre en valeur ce joyau du territoire québécois, grâce à l'excellent travail de nos employés, la collaboration des gens du milieu et la complicité de la direction de la Sépaq.

Vous trouverez à l'intérieur de ce journal l'ensemble des activités et services qui vous seront offerts cette année. Nous vous invitons à participer aux activités de découverte afin de mieux connaître le parc (informations aux pages 4 et 5).

Notre plus grand plaisir est de vous recevoir à chaque année.

Jean-Luc Lussier, directeur

SOMMAIRE

La mission de Parcs Québec	2
Plaisance : une incontournable halte printanière.....	2
Le pays des jardins flottants	3
Les activités de découverte	4
La pêche au parc national de Plaisance	6
Recherche et suivi en conservation	8
Tableau de la réglementation.....	10
Mots croisés.....	12
Les sentiers de randonnée.....	13
La carte du parc : Secteur des Presqu'îles	14
Secteur de Thurso	16
La carte du camping.....	18
Partenaires en région.....	20
Numéros utiles et renseignements généraux ..	21

Découvrez les parcs de la région



Mot du ministre



Le gouvernement accorde à la mise en valeur du patrimoine naturel et historique du Québec une importance primordiale. En font foi tous les travaux menés dans les parcs nationaux ces dernières années. Parmi ceux-ci, l'aménagement en cours du parc national du Lac-Témiscouata fait figure de projet majeur. En plus de contribuer à l'atteinte de la cible que le gouvernement s'est fixée de constituer en aires protégées 12% du territoire québécois d'ici 2015, le parc national du Lac-Témiscouata offrira aux Québécois des infrastructures et des services répondant aux standards internationaux.

Par ailleurs, la valorisation du secteur de Franceville, au parc national du Mont-Mégantic, et les travaux de réfection ou de construction des centres de découverte et de services des parcs nationaux de Frontenac, de la Jacques-Cartier et du Mont-Saint-Bruno marquent la fin de toute une série de travaux essentiels afin d'améliorer l'accessibilité à ces territoires protégés. D'autres projets verront le jour sous peu, notamment dans les parcs nationaux du Mont-Tremblant, de la Yamaska et des Grands-Jardins.

Outre la mise en valeur des parcs nationaux, Parcs Québec assure également leur protection et la conservation de leur biodiversité. L'expertise des équipes en place a permis d'élaborer des stratégies de recherche et d'acquisition de connaissances reconnues dans les milieux scientifiques. De plus, il y a cinq ans, les parcs nationaux innovaient avec l'implantation de leur Programme de suivi de l'intégrité écologique, une première canadienne.

Enfin, la Sépaq joue un rôle de partenaire en région et s'assure ainsi que les parcs nationaux contribuent au développement économique local. En collaborant avec leurs partenaires, les parcs nationaux prennent en compte les réalités des régions et font en sorte de se développer en fonction des spécificités et des attraits qui leur sont propres. Chaque parc est unique, à vous maintenant de les découvrir.

Bienvenue dans vos parcs nationaux!

Pierre Arcand
Pierre Arcand
Ministre du Développement durable,
de l'Environnement et des Parcs



Plaisance:

une incontournable halte printanière!



Puisque le parc est une importante halte migratoire, il devient à chaque année l'hôte de plus d'une centaine d'espèces d'oiseaux qui débarquent par centaines de milliers dans la région pour le plus grand plaisir des ornithologues et des amateurs de la nature!

Saviez-vous?

- Que dans le but de satisfaire les amateurs d'oiseaux, le parc national de Plaisance est l'un des premiers territoires à ouvrir chaque année l'accès à son camping. Tous les types d'hébergement que nous offrons sont en effet disponibles à partir de la fin d'avril!
- Que dès la mi-avril, des activités animées sont organisées en lien avec l'ornithologie.
- Qu'il est possible de louer les services d'un guide ornithologique de la mi-avril jusqu'à la fin de mai.

Alors, venez vivre Plaisance lors d'une expérience de camping printanière!

LA MISSION DE PARCS QUÉBEC

Dans la perspective d'un développement harmonieux sur les plans culturel, social, économique et régional, Parcs Québec assure la conservation et la mise en valeur de territoires représentatifs des 43 régions naturelles du Québec ou de sites à caractère exceptionnel, notamment en raison de leur diversité biologique, tout en les rendant accessibles à des fins éducatives et de plein air.

Tous les parcs nationaux ont été créés en vertu des standards de l'Union mondiale pour la nature. Ainsi, un parc national est une aire relativement vaste :

- qui présente un ou plusieurs écosystèmes généralement peu ou pas transformés par l'exploitation;
- où les espèces animales et végétales, les sites géomorphologiques et les habitats ont un intérêt particulier du point de vue scientifique, éducatif ou récréatif, ou qui offre un paysage d'une grande beauté;
- dans laquelle la plus haute autorité compétente du pays a pris des mesures pour éliminer l'exploitation et pour y faire respecter les ensembles écologiques, géomorphologiques ou esthétiques;
- dont la visite est autorisée, sous certaines conditions, à des fins éducatives, culturelles ou récréatives.



Le pays des jardins flottants...



Saviez-vous que la partie terrestre et la forêt ne représentent, respectivement, que 35 % et moins de 10 % de la superficie du parc? Eh, oui! L'eau et les milieux humides* dominant. Le parc est d'ailleurs l'un des meilleurs représentants de la protection de ces milieux fragiles au Québec.

Il est maintenant d'usage de comparer la forêt tropicale aux poumons de la planète. Les milieux humides sont, quant à eux, reconnus pour en être... les reins! Aussi productifs que les forêts tropicales, ils jouent également plusieurs rôles bénéfiques dans le maintien de l'équilibre de notre environnement.

Des éponges

Riches en matières organiques, les milieux humides agissent comme de véritables éponges. Ils contribuent, entre autres, à réduire les inondations, mais aussi à maintenir à flot nos nappes phréatiques en libérant lentement l'eau durant les périodes sèches.

Des filtres

Ces milieux abritent une faune et une flore variées dont une multitude de micro-organismes. Ce monde vivant excelle à capter le phosphore et l'azote introduits par l'humain dans les cours d'eau tout comme certaines bactéries, néfastes à la santé, qui pourraient également s'y retrouver.

Des tampons

La végétation qui compose les milieux humides protège les rives contre l'érosion. Et, captant les sédiments en suspension, cette végétation contribue aussi à diminuer la turbidité de l'eau.

Par ses actions et ses aménagements, le parc se veut un leader en ce qui a trait à la protection de ces milieux humides et à leur mise en valeur. Vous êtes invités, lors de votre séjour, à les découvrir et à en apprendre davantage sur eux grâce à l'une de nos activités de découverte.

* Les milieux humides sont : « l'ensemble des sites saturés d'eau ou inondés pendant une période suffisamment longue pour influencer la nature du sol et la composition de la végétation » (Couillard et Grondin, 1992). – Tiré du site internet du MRNF



Votre sécurité : votre responsabilité

Les activités en plein air peuvent comporter certains risques. Vous devez vous assurer de posséder les compétences et habiletés requises à la pratique de l'activité choisie. Il est important de connaître les risques inhérents à cette activité, de respecter vos capacités et de disposer des équipements appropriés. Pour plus d'information, nous vous invitons à consulter notre site Web au www.sepaq.com.



Les activités de découverte

LÉGENDE



Observation | GRATUIT



Causerie | GRATUIT



Randonnée guidée | GRATUIT

Canot rabaska

Bayous : 7,83 \$/adulte, 4,35 \$/enfant (8 à 17 ans)
Kitchissippi : 10,87 \$/adulte, 5,44 \$/enfant (16+)



Départ : voir description de l'activité.
Réservation obligatoire au centre de découverte et de services au moins 1 h avant le début de l'activité.
Capacité de 24 personnes.

Croisière en ponton

17,40 \$/adulte, 8,70 \$/enfant (3 à 17 ans)



Départ : centre de découverte et de services
Réservation obligatoire au moins 1 h 30 avant le début de l'activité.
Capacité de 40 personnes.

Les prix, les modalités et les services qui sont mentionnés dans ce journal peuvent être modifiés sans préavis.

LES ACTIVITÉS DE DÉCOUVERTE ANIMÉES PAR UN GARDE-PARC NATURALISTE

Les Étangs-Surprises

Pendant la période de migration printanière, les étangs de la Grande Presqu'île deviennent de véritables boîtes à surprises! Venez rencontrer nos gardes-parc naturalistes et des ornithologues passionnés. À l'aide d'un télescope, découvrez les nouveaux « arrivages » du jour. Qui sait! Peut-être observerez-vous une espèce rare au parc!
Lieu : observatoire Les Étangs (Grande Presqu'île)

La grande envolée

Venez entendre un garde-parc naturaliste vous expliquer pourquoi Plaisance est un endroit si propice à l'observation des oiseaux, d'où ils viennent et pourquoi ils s'arrêtent ici. Le vol en « V », les espèces vedettes et les trucs pour mieux les observer font partie des sujets traités durant cette courte causerie. *Lieu : centre communautaire du camping*

Halte à la Zizanie

Le sentier de la Zizanie-des-Marais est un lieu propice à l'observation de la faune et de la flore en général. Profitez de la présence d'un garde-parc naturaliste sur les lieux pour obtenir des réponses à vos interrogations et pour mieux découvrir un des plus fascinants habitats du parc. *Lieu : section flottante du sentier de la Zizanie-des-Marais*

Croisière nature*

Il y a mille et une façons de découvrir un parc. Cette croisière vous exposera aux nombreuses richesses du parc national de Plaisance. Un beau moment rempli d'histoires naturelles et humaines.

Croisière aux chutes*

Remontez la rivière de la Petite Nation et... le temps. Apprenez-en plus sur l'histoire des premières nations qui ont occupé ces lieux et sur les derniers développements résultant de nos fouilles archéologiques. Cette croisière se rend jusqu'aux magnifiques chutes de Plaisance.

Mystérieuses tortues

Des tortues dans le parc? Eh, oui! Venez rencontrer un garde-parc naturaliste qui vous fera connaître les

différentes espèces qu'on y trouve et vous donnera des trucs pour pouvoir les observer. *Lieu : stationnement de la piscine*

Castor à la trace

Le parc national de Plaisance héberge une multitude de familles de castors. Venez, à pied, découvrir leur habitat. Ce gros rongeur pourrait être au rendez-vous... Profitez-en pour observer sa hutte ainsi que de nombreux autres signes indiquant sa présence. *Lieu : stationnement du sentier de la Zizanie-des-Marais*

Excursion dans les bayous

Rien de mieux qu'une balade en rabaska pour découvrir nos jardins flottants. Joignez-vous à un garde-parc naturaliste qui vous guidera au fil de l'eau pour vous faire apprécier une faune et une végétation particulière. *Pour les 8 ans et plus. Départ : débarcadère du camping*

Kitchissippi

Kitchissippi : « Là où les flots abondent ». Partez pour une aventure en rabaska sur la majestueuse rivière des Outaouais qui vous livrera quelques-uns de ses secrets. Et faites aussi la découverte gustative d'un produit du terroir lors d'une petite pause bien méritée. *Pour les 16 ans et plus. Départ : centre de découverte et de services*

Atelier sur les petits animaux

Une activité spéciale pour les enfants. Cet atelier leur permettra de mieux connaître les petits animaux du parc et de comprendre pourquoi il faut résister à l'envie de les capturer... Un petit bricolage leur évitera de repartir bredouilles! *Lieu : centre communautaire du camping*

À la pêche aux mulettes!

Après une petite séance de « pêche » aux moules en famille, laissez un garde-parc vous aider à mieux connaître ces petites bêtes indicatrices de la santé de nos plans d'eau. Soyez prêts à avoir de l'eau aux genoux!
Lieu : aire de pique-nique Desjardins

SPÉCIAL MIGRATION | du 14 au 29 avril

ACTIVITÉ	SAMEDI	DIMANCHE
Les Étangs-Surprises	10 h à 12 h et 13 h à 15 h	10 h à 12 h et 13 h à 15 h
La grande envolée	9 h 30 à 10 h 15	9 h 30 à 10 h 15

PRINTEMPS | du 19 mai au 17 juin

ACTIVITÉ	SAMEDI	DIMANCHE
L'oiseau en vedette cette semaine!	9 h à 10 h 00	-
Mystérieuses tortues	15 h 30 à 16 h 15	-
Croisière nature \$	18 h 30 à 20 h	-
Halte à la Zizanie	-	13 h 30 à 14 h 30

ÉTÉ | du 23 juin au 2 septembre

ACTIVITÉ	SAMEDI	DIMANCHE	LUNDI	MARDI	MERCREDI	JEUDI	VENDREDI
Excursion dans les bayous \$	-	-	-	-	9 h 30 à 11 h	-	-
L'oiseau en vedette cette semaine!	-	8 h 30 à 9 h 30	-	-	-	-	-
Kitchissippi \$	9 h 30 à 12 h	-	-	-	-	-	-
Saviez-vous que les marmottes grimpent aux arbres?	-	-	10 h à 11 h	-	10 h à 11 h	-	-
Archéologues en herbe	-	-	-	-	-	15 h 30 à 16 h 15	-
Halte à la Zizanie	13 h 30 à 14 h 30	13 h 30 à 14 h 30	-	13 h 30 à 14 h 30	13 h 30 à 14 h 30	-	13 h 30 à 14 h 30
Croisière aux chutes \$	-	10 h 30 à 12 h	-	10 h à 11 h 30	-	-	10 h à 11 h 30
Croisière nature \$	18 h 30 à 20 h*	-	-	-	-	18 h 30 à 20 h*	-
Mystérieuses tortues	15 h 30 à 16 h 15	-	-	-	15 h 30 à 16 h 15	-	-
Atelier sur les petits animaux	-	-	15 h 30 à 16 h 15	-	-	-	-
Castor à la trace	-	-	-	19 h 30 à 20 h 30	-	-	-
À la pêche aux mulettes!	-	11 h à 12 h	-	-	-	-	-

* À partir du 23 août : 18 h à 19 h 30

NOUVELLES ACTIVITÉS DE DÉCOUVERTE!



Saviez-vous que les marmottes grimpent aux arbres?

Comment passer sous silence notre fameuse mascotte! Apprenez tout sur ce petit mammifère, très abondant ici, lors de cette courte causerie jumelée à une visite de son domaine. Pour toute la famille!
Lieu : stationnement de la piscine



L'oiseau en vedette cette semaine!

Pour les visiteurs désirant s'initier agréablement à l'ornithologie! Chaque semaine, une espèce sera ciblée et nous vous inviterons à la découvrir grâce à une description sommaire suivie d'une courte visite sur le terrain. L'observation des oiseaux deviendra ainsi une valeur ajoutée à vos randonnées!
Lieu : centre communautaire du camping



Archéologues en herbe

Les parents seront renseignés sur les fouilles archéologiques que nous menons au parc, tandis que les plus jeunes seront, eux, invités à participer à une fouille (5 ans et plus). À vos truelles!
Lieu : débarcadère du camping



À NE PAS MANQUER!

PRINTEMPS SEULEMENT!

SUR LA PISTE DES TORTUES (Croisière en ponton incluse)

Partez à leur découverte! Une randonnée à vélo sur le thème des tortues. 12 ans et plus. Tarifs : 17,40 \$/adulte, 8,70 \$/enfant.
Réservation obligatoire au comptoir d'accueil avant 20 h la veille de l'activité.

*Départ : centre de découverte et de services
Quand : samedi 2 et 9 juin de 7 h 30 à 10 h*

*Les circuits prévus pour chacune des croisières peuvent changer en fonction des niveaux d'eau des rivières des Outaouais et de la Petite Nation. Informez-vous au comptoir d'accueil.



La pêche au parc national de Plaisance



CE QU'IL FAUT SAVOIR...

La rivière des Outaouais abrite plus d'une cinquantaine d'espèces de poissons dont plusieurs espèces sportives. Ainsi le parc est un lieu privilégié pour pratiquer la pêche. Nous vous présentons ici les réponses aux principales questions que les visiteurs nous posent chaque année à ce sujet.

Un permis de pêche est-il requis pour pêcher les poissons telles la perchaude et la barbotte?

Oui. Pour pratiquer la pêche au Québec, peu importe l'espèce de poisson, de minuscule à énorme, un permis de pêche est obligatoire!

Combien cela coûte-t-il pour pêcher au parc?

Aucuns autres frais que le coût de l'autorisation d'accès au parc et celui du permis de pêche provincial ne sont prévus pour pratiquer la pêche au parc national de Plaisance.

Un permis de pêche ontarien est-il valide au parc?

Oui. Une entente interprovinciale permet au détenteur d'un permis de pêche ontarien de pêcher du côté québécois de la partie de la rivière des Outaouais située dans la zone 25.

A-t-on le droit de pêcher avec des « ménés » vivants?

Oui. L'utilisation de poissons-appâts vivants est autorisée dans la partie de la rivière des Outaouais située dans la zone 25. Vous pouvez vous les procurer chez certains vendeurs autorisés de la région. Les poissons-appâts vivants doivent provenir du Québec. Attention, l'utilisation de certaines espèces est interdite. Pour en savoir plus, informez-vous aux comptoirs d'accueil ou auprès d'un garde-parc.

Puis-je pêcher partout au parc?

Vous pouvez pêcher partout dans le parc national de Plaisance à l'exception des marais Perras et aux Rubaniers (voir aussi la restriction du pont Legault). La pêche à partir du sentier de la Zizanie-des-Marais (trottoir flottant) n'est pas autorisée. Nous vous rappelons que pour circuler à pied, en vélo ou en véhicule dans le parc, vous devez toujours utiliser les sentiers et les aires aménagées.

Où puis-je mettre mon bateau à l'eau et combien cela coûte-t-il?

Pour votre bateau, canot ou kayak, vous pouvez utiliser trois débarcadères au parc : au centre de découverte et de services, au camping et à l'accueil de Thurso. C'est gratuit! Vous devez évidemment détenir votre autorisation d'accès au parc. Si vous avez un gros bateau, utilisez plutôt, toujours gratuitement, le débarcadère de la municipalité de Papineauville.

Mes enfants et mon conjoint peuvent-ils pêcher avec moi si je suis le seul à détenir un permis de pêche?

Oui. Un mineur ou un étudiant adulte âgé de 18 à 24 ans, détenteur d'une carte étudiante valide, peut pêcher en vertu du permis d'un adulte qui l'accompagne. Un adulte peut pêcher en vertu du permis de son conjoint. *Mais, attention! Dans ces 2 cas, une seule limite de prise quotidienne s'applique par permis valide.*

AUTRES RENSEIGNEMENTS UTILES

Périodes de pêche et limites de prise 2012

BAR RAYÉ	PÊCHE INTERDITE
achigan 6 en tout	22 juin au 30 novembre 2012
brochet 6 en tout	18 mai 2012 au 31 mars 2013
*doré 5 en tout	18 mai 2012 au 31 mars 2013
*esturgeon jaune 1 en tout	15 juin au 31 octobre 2012
*maskinongé 1 en tout	15 juin au 30 novembre 2012
omble 5 en tout	27 avril au 30 septembre 2012
ouananiche 1 en tout	27 avril au 30 septembre 2012
truite 5 en tout	27 avril au 30 septembre 2012
touladi et omble moulac 2 en tout	27 avril au 30 septembre 2012
corégone 12 en tout	toute l'année
perchaude 50 en tout	toute l'année
marigane noire 30 en tout	toute l'année
autres espèces aucune limite	toute l'année



Pêche au doré à l'automne.

* Remise à l'eau obligatoire pour les espèces suivantes :

- Maskinongé : 137 cm et moins
- Esturgeon jaune : 106 cm et plus
- Doré : 1^{er} au 31 mars 2012, du 18 mai au 15 juin 2012, remise à l'eau des dorés de 40 cm et plus

Restriction du pont Legault

Il est permis de pêcher dans un rayon de 30 m autour du pont Legault à partir du 22 juin jusqu'au 30 novembre 2012. En dehors de cette période, la **pêche est interdite**. Pour faciliter l'identification de la zone, vous trouverez de la signalisation de part et d'autre du pont de même que des bouées blanches dans l'eau.

LES BONS ENDROITS, LES BONS « SPOTS »?

N'oubliez pas de venir les partager avec nous!!



Brochet : lancez un gros leurre métallique à la frange des herbiers et ramenez-le de manière saccadée vers vous.



Achigan à grande bouche : les herbiers flottants sont des endroits de prédilection pour le pêcher. Munis d'un leurre anti-joncs, lancez-le de façon à couvrir les « trous » d'eau.

Le parc mène chaque année plusieurs projets d'inventaire, de recherche ou de suivi afin de mieux connaître le territoire et ainsi être en mesure de bien le protéger. Voici un échantillon des projets de cette année :



Projet d'inventaire de la faune aquatique avec le Cégep de Sherbrooke

Cette année encore à la fin de l'été, le parc accueillera, pour une semaine, 20 étudiants en Techniques de bioécologie du Cégep de Sherbrooke. Cette belle collaboration dure maintenant depuis 4 ans et permet au parc d'acquérir une grande quantité d'informations sur sa faune et sa flore aquatique.

Salamandre à quatre orteils

Des sites de reproduction de cette espèce rare au Québec ont été localisés sur le territoire. Le service de la conservation et de l'éducation mène des suivis à long terme de ces sites et démarre cette année un projet afin de mieux connaître l'importance de la population présente au parc.



Archéologie

Le parc mène en collaboration avec le ministère de la Culture, des Communications et de la Condition féminine (MCCCF) et le groupe de recherche en archéologie de l'Outaouais (GRAO) des fouilles archéologiques touchant la période historique. Les résultats confirment que le territoire est l'un des berceaux de la colonisation de l'Outaouais. Cette année encore, les visiteurs, encadrés par les archéologues, pourront participer activement au projet. Obtenez plus d'informations aux comptoirs d'accueil.



Pour l'éviter

Que vous soyez randonneurs ou campeurs, vous serez toujours susceptibles de rencontrer cette plante lors de votre visite au parc. Très commune dans la région, elle peut causer beaucoup de désagréments à ceux qui s'y froteront! Évitez-la en demeurant sur les aires aménagées et en apprenant à la reconnaître.

Trop tard?

Si vous êtes entrés en contact avec la plante, lavez rapidement la partie affectée à l'eau froide. Si des symptômes apparaissent, des médicaments vendus sans ordonnance peuvent vous soulager. Demandez conseil à un pharmacien.

Afin de minimiser les risques de contacts, le parc effectue un arrosage annuel, à l'eau saline, des sites où cette plante indigène est abondante afin de la contrôler. Consultez aussi nos préposés à l'accueil pour connaître les sites où elle est moins présente.



FONDS
Parcs Québec

Donnez, la nature vous le rendra

Pour bien **conserver** et **protéger** les parcs, il faut d'abord bien les connaître. Et pour bien les connaître, il faut y mettre du temps et des ressources. La Sépaq a créé un fonds spécial, le Fonds Parcs Québec, dédié à soutenir des projets de conservation prioritaires dans chacun des parcs nationaux.

Pour faire un don :

- Visitez www.fondsparcsquebec.com
- Procurez-vous un article identifié de la collection Parcs Québec
- Participez au programme **Adoptez un animal**
- Déposez votre argent dans l'une des boîtes du Fonds Parcs Québec que vous trouverez dans chacun des parcs nationaux
- Contribuez lors d'une réservation en ligne au www.sepaq.com


Tableau de la réglementation




Pour obtenir plus de détails sur le Règlement et la Loi sur les parcs, veuillez vous informer à l'un de nos comptoirs d'accueil ou à un garde-parc. Voici la liste des principales activités autorisées dans le parc ainsi que les modalités régissant leur pratique.

 **Randonnée pédestre et à vélo, pique-nique**
Aux endroits signalisés à cette fin.


 **Canotage**
Rivière de la Petite Nation
Rivière des Outaouais
Interdit dans les zones de préservation.

 **Pêche** | Selon le Règlement de pêche du Québec (zone 25).
Consultez les pages 6 et 7 pour plus de détails.

 **Cueillette** | Seule la cueillette des petits fruits est autorisée.
La cueillette des champignons ou de toutes autres formes de végétaux n'est pas autorisée dans le parc.

 **Camping et villégiature** | Aux emplacements aménagés à cette fin. *Une autorisation de séjour est obligatoire afin de passer la nuit dans le parc.*

 **Stationnement et circulation automobile**
Aux endroits aménagés à cette fin.

 Toute personne qui contrevient à ces règlements s'expose à une amende.

LE NOURRISSAGE DES ANIMAUX

Les aires protégées sont des endroits privilégiés pour l'observation de la nature. Les visiteurs pourront certainement voir, de près ou de loin, la faune qui y est présente en grand nombre. Trop souvent encore, certains campeurs vont malheureusement tenter de nourrir les animaux en pensant leur rendre service ou, encore, pour les attirer. Or, d'une part, on déséquilibre ainsi leur régime alimentaire complexe, risquant grandement de les rendre malades.

D'autre part, les animaux, devenant familiers, causent chaque année des dommages importants aux équipements de camping et aux voitures en cherchant cette nourriture... qui leur est pourtant néfaste.

Donc, contribuez à la protection de la faune en ne nourrissant pas les animaux!



LA CUEILLETTE DU BOIS MORT

La nature est belle au-delà des emplacements de camping. Ces lieux protégés au parc procurent un abri pour une multitude d'animaux et servent d'hôtes pour des plantes et des champignons rares et diversifiés. Une des façons pour les campeurs de contribuer à leur sauvegarde est d'éviter de ramasser le bois mort en dehors de leur site. D'abord, ce bois mort joue un rôle important pour la litière de la forêt. Mais aussi, en évitant de piétiner les sous-bois, vous préserverez l'intimité entre chacun des emplacements de camping.

Imaginez l'impact causé par un tel piétinement, si, année après année, chacun des 200 campeurs occupant en moyenne chacun des sites faisait sa corvée de bois...

La tarification d'accès au parc varie selon le nombre de visiteurs et la durée du séjour. Que vous veniez seul ou en famille, pour une journée ou pour une année, plusieurs possibilités avantageuses vous sont offertes.

Tarification d'accès en vigueur du 1^{er} avril 2012 au 31 mars 2013

CATÉGORIE OU GROUPE DE PERSONNES	ACCÈS QUOTIDIEN	CARTE ANNUELLE PARC	CARTE ANNUELLE RÉSEAU
Adulte (18 ans et plus)	6 \$	30 \$	54 \$
Enfant (6 à 17 ans)	2,75 \$	13,75 \$	24,75 \$
Enfant (0 à 5 ans)	Gratuit	Gratuit	Gratuit
1 adulte accompagné d'enfants de 6 à 17 ans	8,75 \$	43,75 \$	78,75 \$
2 adultes accompagnés d'enfants de 6 à 17 ans	12 \$	60 \$	108 \$
Groupe organisé d'adultes	5,25 \$	s.o.	s.o.
Groupe organisé de jeunes (6 à 17 ans)	2,25 \$	s.o.	s.o.
Groupe scolaire ou d'étudiants	Gratuit	s.o.	s.o.

Taxes incluses. La carte annuelle Parc ou Réseau est valide pour une période de 12 mois. Les prix, les modalités et les services qui sont mentionnés dans ce journal peuvent être modifiés sans préavis.

NE DÉPLACEZ PAS DE BOIS DE CHAUFFAGE

Le déplacement de bois de chauffage, même de quelques kilomètres, peut favoriser la propagation d'insectes envahissants et de maladies à nos forêts. Achetez-le localement. Brûlez-le sur place. Ne le rapportez jamais à la maison.

www.inspection.gc.ca



Agence canadienne
d'inspection des aliments

Canadian Food
Inspection Agency

Canada

Mots croisés

Spécial 10^e anniversaire!

Nous vous proposons ici un petit jeu de mots croisés mettant en valeur des éléments spécifiques au parc qui ont tous déjà fait l'objet d'un article ou d'une mention spéciale dans les éditions antérieures de ce journal. Si vous êtes un fidèle visiteur du parc, vous ne devriez pas avoir de difficultés à répondre à chacune de ces 9 questions!



Les sentiers de randonnée

Le parc offre un éventail unique de randonnées qui vous permettront de le parcourir à pied ou à vélo. Vous pouvez également utiliser notre navette, le Weskarini. (Voir les détails de la navette p. 17)

1. L'emblème animalier du parc.

_____ du Canada

2. Le parc est reconnu pour la protection de ces milieux fragiles.

3. Au 19^e siècle, la colonisation de la région fut entreprise par cette illustre famille qui avait fait du territoire du parc son fief.

4. Sans contredit, l'un des mammifères les plus observés au parc.


5. Le parc a une deuxième entrée importante pour accéder à son territoire en plus de celle qui se trouve à Plaisance. Dans quelle ville cette entrée se situe-t-elle?

6. Nom donné au peuple qui occupait jadis le territoire du parc et les environs. On les appelait également « gens de la Petite-Nation ».

7. Les femelles pondent en grand nombre, au mois de juin, le long des routes et des sentiers du parc. De quel groupe animal s'agit-il?

8. Le parc est un archipel situé au cœur de cette rivière.

9. Espèce d'arbre rare et indigène au parc.



SENTIERS CYCLABLES	Longueur aller-retour (km)	Lieu de départ	Description et points d'intérêts
1 Ernest-Lalande	4	Centre de découverte et de services	Ce court sentier constitue le lieu de départ des sentiers cyclables du secteur des Presqu'îles.
2 de la Petite-Presqu'île	17	Centre de découverte et de services	Ce sentier vous mènera à l'observatoire de la Falaise, en passant par le secteur du camping.
3 de la Grande-Presqu'île	9	Centre de découverte et de services	Ce sentier se rend à l'observatoire Les Étangs. En chemin, notez les anciennes terres agricoles, lieux de prédilection des oiseaux rapaces.
8 des Outaouais	20	Maison Galipeau, secteur de Thurso	Prenez des forces avant le grand départ à l'aire de pique-nique de la maison Galipeau et partez ensuite à la découverte du secteur Thurso.
9 de la Baie-Noire	4	Stationnement Baie-Noire, secteur de Thurso Jonction route 148	Ce court sentier vous donne accès au cœur du sentier des Outaouais.



SENTIERS PÉDESTRES	Longueur aller-retour (km)	Lieu de départ	Description et points d'intérêts
4 des Baies	5	Centre de découverte et de services	Dès votre arrivée au parc, partez pour une randonnée qui vous fera découvrir une multitude de baies luxuriantes.
5 de la Zizanie-des-Marais	1	Stationnement du sentier de la Zizanie-des-Marais, secteur des Presqu'îles	Il s'agit de notre sentier vedette : un trottoir flottant de 300 m qui surplombe le milieu aquatique et tout ce qui s'y trouve!
6 du Carouge	2,5	Stationnement du sentier de la Zizanie-des-marais, secteur des Presqu'îles	Au menu : un trottoir flottant, une digue au cœur d'un marais et une forêt animée par les oiseaux!
7 de la Sarcelle	3	Centre de découverte et de services	Vous aurez peut-être la chance d'apercevoir les canards nicheurs aux abords de ce sentier qui offre 3 points de vue sur le marais aux Rubaniers.

Bien des combinaisons sont possibles! À l'aide des cartes du parc que vous trouverez aux pages 14 à 17, laissez aller votre imagination et partez à la découverte du territoire!



Découvrez notre bouteille PLIABLE, LAVABLE et RÉUTILISABLE

Saviez-vous que...

- Chaque jour, les Québécois consomment plus de 250 000 bouteilles d'eau embouteillée.
- Plus de la moitié de ces bouteilles se retrouvent au dépotoir ou dans la nature.
- Pour produire 1 litre d'eau embouteillée, 2 à 3 litres d'eau et 1/3 de litre de pétrole sont nécessaires.

Parcs Québec vous encourage à changer vos habitudes en faisant usage d'une bouteille d'eau réutilisable plutôt que jetable. Découvrez notre nouvelle bouteille souple. Ingénieuse, écologique et pratique, vous la trimbalerez partout, même dans vos poches!

BOUTIQUE NATURE
Parcs Québec



1\$ sera remis au FONDS Parcs Québec

5,99\$ Taxes en sus

LAISSEZ-VOUS GUIDER PAR LA NATURE



Les producteurs membres d'Aventure Écotourisme Québec, en collaboration avec la Sépaq, vous proposent plusieurs séjours et activités guidées spécialement conçus pour vous faire découvrir des espaces naturels exceptionnels.

AEQ regroupe plus d'une centaine d'entreprises en tourisme d'aventure et en écotourisme qui s'unissent pour vous offrir des produits de grande qualité.

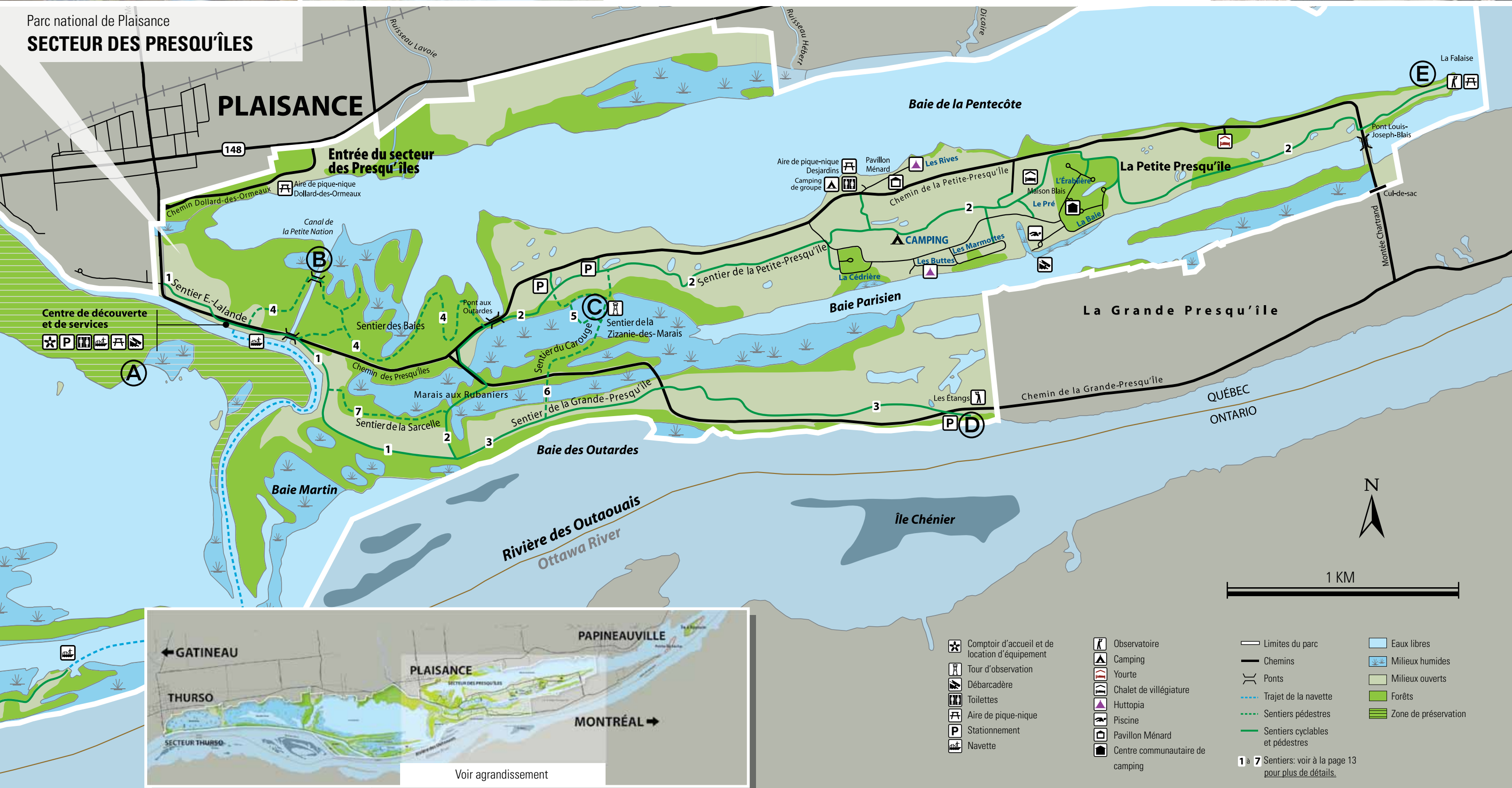
Consultez le site Web de l'Association pour la planification de vos activités guidées dans les parcs nationaux.



www.aventurequebec.ca

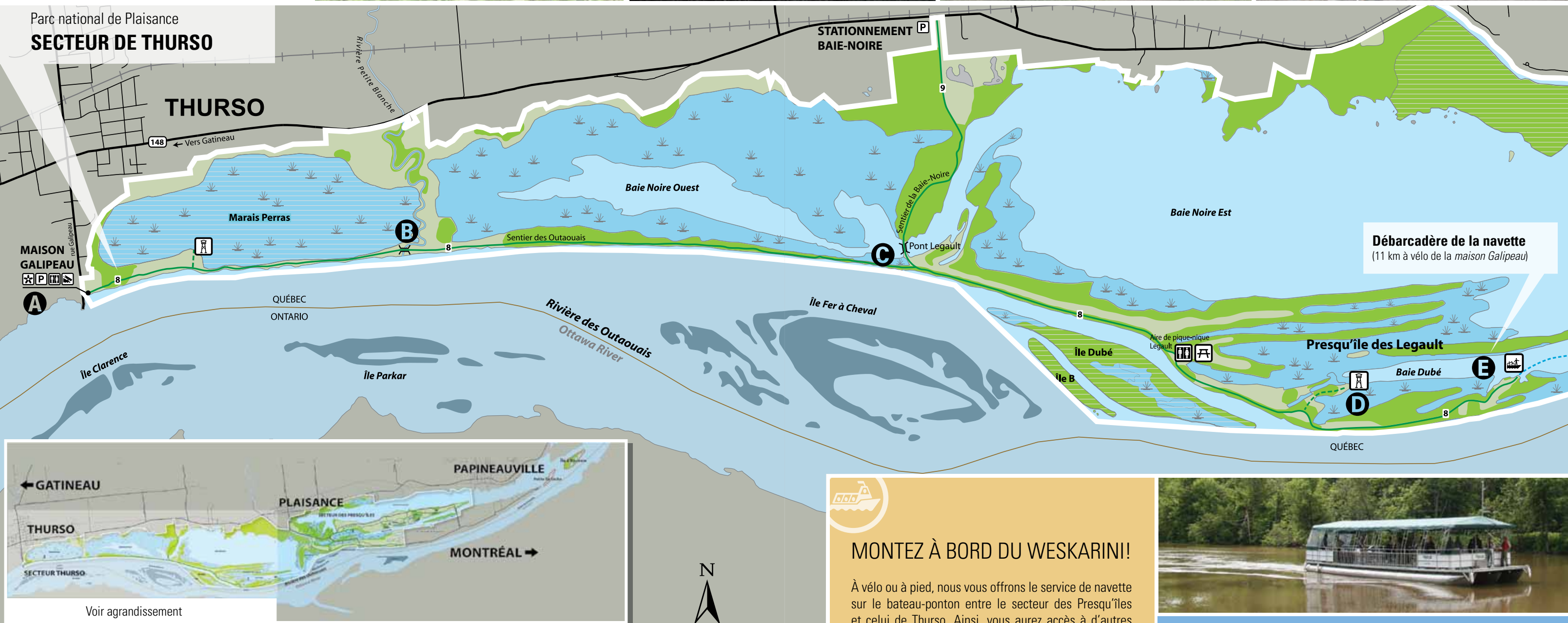


Parc national de Plaisance
SECTEUR DES PRESQU'ÎLES





Parc national de Plaisance
SECTEUR DE THURSO



MAISON GALIPEAU
 [P] [WC] [A] [B] [C] [D] [E]

Débarcadère de la navette
 (11 km à vélo de la maison Galipeau)



Voir agrandissement

- Comptoir d'accueil et de location d'équipement
- Tour d'observation
- Débarcadère
- Toilettes
- Aire de pique-nique
- Stationnement
- Navette
- Limites du parc
- Chemins
- Ponts
- Trajet de la navette
- Sentiers pédestres
- Sentiers cyclables et pédestres
- Eaux libres
- Milieux humides
- Milieux ouverts
- Forêts
- Zone de préservation

8 et 9 Sentiers : voir à la page 13 pour plus de détails.

1 KM



MONTEZ À BORD DU WESKARINI!

À vélo ou à pied, nous vous offrons le service de navette sur le bateau-ponton entre le secteur des Presqu'îles et celui de Thurso. Ainsi, vous aurez accès à d'autres sentiers et d'autres paysages.

Durée de la traversée : 25 minutes
 Dates : tous les jours, en après-midi, du 23 juin au 26 août ainsi que les fins de semaines du 19 mai au 17 juin et du 1^{er} septembre au 8 octobre.

Des croisières guidées vous sont aussi offertes afin de vous permettre de découvrir la faune, la flore et l'histoire du parc. Voyez, à cet effet, les descriptions et horaires aux pages 4 et 5.



HORAIRE DES DÉPARTS

Secteur des Presqu'îles, départ du centre de découverte et de services
12 h, 13 h, 14 h, 15 h et 16 h
 Secteur de Thurso, départ de la baie Dubé, à 11 km de la maison Galipeau
12 h 30, 13 h 30, 14 h 30, 15 h 30 et 16 h 30

PRIX
 (Taxes non incluses)

Aller
 Adulte : 7,83 \$
 Enfant : 6,09 \$
 Famille : 20,87 \$

Aller-retour
 Adulte : 10,44 \$
 Enfant : 7,83 \$
 Famille : 27,83 \$

L'enregistrement aux comptoirs d'accueil des deux secteurs respectifs est obligatoire. Les places sont limitées. On vous y attend!

LA CARTE DU CAMPING



BESOIN DE BOIS ET DE GLACE?

Tous les jours, au centre communautaire, vous trouverez des sacs de bois et de glace pour agrémenter votre séjour. Vous pouvez consulter l'horaire au centre de découverte et de services et au bloc sanitaire près de votre site. L'horaire apparaît également sur votre autorisation de séjour (facture).

HORAIRE DU CENTRE DE DÉCOUVERTE ET DE SERVICES :

27 avril au 14 juin et 3 septembre au 8 octobre

Dimanche au jeudi de 9 h à 16 h 45
Vendredi et samedi de 8 h à 22 h

15 juin au 2 septembre

Tous les jours de 8 h à 22 h

HORAIRE DE LA PISCINE

Du 23 juin au 26 août et la fin de semaine du 1^{er} septembre

10 h à 12 h, 13 h à 17 h, 18 h à 19 h 30

TARIFS DES ACTIVITÉS ET SERVICES

(Les taxes ne sont pas incluses)

HÉBERGEMENT		TARIF
Camping – deux services (eau/électricité)	○	36,50 \$
Camping – un service (eau)	●	31,25 \$
Camping – sans service	●	27,75 \$
Prêt-à-camper (tente-roulotte)	▲	101 \$/nuit
Prêt-à-camper (Huttopia)	▲	113 \$/nuit
Yourte 4 personnes	🏠	129 \$/nuit
Maison Blais (chalet)	🏠	239 \$/nuit

À PARTIR DU 19 MAI (Bicyclettes : à partir du 27 avril)

LOCATION D'ÉQUIPEMENT*	1 HEURE	4 HEURES	1 JOURNÉE
Chaloupe	12,25 \$	24,50 \$	35,00 \$
Canot	14,75 \$	29,25 \$	41,75 \$
Kayak récréatif simple	13,25 \$	26,25 \$	37,50 \$
Kayak récréatif double	16,00 \$	31,75 \$	45,25 \$
Kayak de mer simple	16,00 \$	31,75 \$	45,25 \$
Kayak de mer double	20,50 \$	41,00 \$	58,50 \$
Bicyclette enfant	5,75 \$	11,25 \$	16,00 \$
Bicyclette adulte	11,50 \$	23,00 \$	33,00 \$
Jumelles	-	11,75 \$	16,50 \$

*Une pièce d'identité est requise pour la location d'équipements.

BAIGNADE (Gratuit pour la clientèle en hébergement, sur présentation du permis de séjour.)	ADULTE	ENFANT
	5,87 \$	2,94 \$



Une expérience unique à Parcs Québec!

Découvrez la **tente Huttopia**, une façon simple et confortable de vivre les joies du camping sans tout trimpler.

Chaque unité comprend :

- deux grands lits
- un chauffage d'appoint et l'éclairage
- un réchaud au propane et un petit réfrigérateur
- tout le nécessaire pour préparer les repas

Plus de 250 tentes disponibles dans 15 parcs nationaux du Québec.

NOUVEAU

BASSE SAISON ⁽¹⁾	HAUTE SAISON ⁽²⁾
97 \$ /nuit	113 \$ /nuit

Réservation en ligne : www.parcisquebec.com/huttopia

(1) Du dimanche au jeudi jusqu'au 21 juin et à partir du 9 septembre 2012
(2) Les vendredis, les samedis, les jours fériés et tous les jours du 22 juin au 8 septembre 2012
Taxes et tarification d'accès en sus

Partenaires en région



MUNICIPALITÉS

Thurso



La municipalité est fière d'avoir collaboré à la réalisation du bâtiment d'accueil pour le secteur de Thurso.

161, Galipeau, Thurso, Qué. J0X 3B0 | (819) 985-2701 | www.ville.turso.qc.ca

Plaisance



La municipalité est heureuse de contribuer au succès du parc national de Plaisance.

274, rue Desjardins, Plaisance, Qué. J0V 1S0 | (819) 427-5363 | www.ville.plaisance.qc.ca

RESTAURANTS



Casse-Croûte & Crèmerie PATALOU
Route 148, Plaisance, QC
Propriétaires : Francine & Marcel
Tél (819) 427-5884



Propriétaire : Linda Racicot
207, rue Principale, Plaisance (Québec)
Pour réservation :
(819) 427-6620 ou (819) 427-8581
Vin disponible à l'achat d'un repas pour emporter

DÉPANNAGE ET SERVICES



GARAGE Raymond Laliberté
À VOTRE SERVICE depuis 1976
Eric Lauzon - Edith Chalut Propriétaires
(819) 427-5739
51, St-Isidore Plaisance, (Québec) J0V 1S0

MARCHÉ M. MARTIN
73, rue Papineau Plaisance
819-427-6935
NOUS LIVRONS



GIANT TIGER
Tora Papineauville Limitée
144, rue Papineau

TIGRE GÉANT
Papineauville, Québec
J0V 1R0

DIVERS

Services sanitaires
RICHARD LANTHIER (819) 983-2830
Location de bacs à déchets de toute grandeur
25, rue Val Quesnel St-André-Avellin (Québec) J0V 1W0




Des gens de cœur et de passion depuis 40 ans à votre service!
229, rue Principale Plaisance, Qc J0V 1S0
T 819 427-5111 F 819 427-8162
www.brandsource.ca



Marcel Carrière GÉRANT
TÉL. : 819-427-5476 FAX : 819-427-8352 SANS FRAIS : 1-866-440-5476
fermepapineau@videotron.ca
216, RUE PRINCIPALE PLAISANCE (QUÉBEC) J0V 1S0




NUMÉROS UTILES

- CLSC St-André-Avellin : 819 983-7341 (urgence sans rendez-vous)
- Incendie : 310-4141
- Ambulance : 911
- Sûreté du Québec (Papineauville) : 819 427-6269
- Centre anti-poison : 1 800 463-5060
- Info-Santé : 811

RENSEIGNEMENTS GÉNÉRAUX

- Parc national de Plaisance
1001, chemin des Presqu'îles
Plaisance (Québec) J0V 1S0
Administration : 819 427-5350
Information : 819 427-5334
Réservations : 1 800 665-6527
Courriel : parc.plaisance@sepaq.com
Site Web : www.parcsquebec.com
- Rédaction : J.-F. Houle
Collaboration : J.-L. Lussier, M. Bois
Crédits photographiques : M. Dupuis, J.-F. Houle, J.-M. Vallières, M. Bois, S. Bentz, J.-F. Bergeron, J.-P. Huard, M. Côté-Bédard
Révision linguistique : André Fecteau
Graphisme : alterego₂
Dépôt légal : 2012
Bibliothèque et Archives Canada


ISSN 1929-0829




Ce document est imprimé sur du papier entièrement recyclé, fabriqué au Québec, contenant 100 % de fibres postconsommation et produit sans chlore élémentaire. Les encres utilisées pour cette production contiennent des huiles végétales.

* RÉPONSES MOTS CROISÉS DE LA P. 12

1. Bernache 2. Humides 3. Papineau 4. Marmotte 5. Thurso 6. Weskarini 7. Tortue 8. Outaouais 9. Micocoulier



Le parc national de Plaisance *Navettes et croisières*



OFFREZ-VOUS LE WESKARINI!

Croisières animées par nos gardes-parc naturalistes (durée : 1 h 30)

Croisière aux chutes

Cette croisière comprend une halte aux chutes du moulin à Plaisance.

Croisière Nature

Cette croisière offerte en soirée permet d'apprécier les magnifiques couchers du soleil sur la rivière des Outaouais.

Service de navettes pour cyclistes

Permet de relier les sentiers des secteurs des Presqu'îles et de Thurso.

***Aussi, il est possible de réserver le Weskarini
en exclusivité!***