0150-2

DRAINS REQUIS

DÉSIGNATION	TERRE CUITE DIAMÈTRE EN POUCES 8"	TERRE CUITE 6"	TERRE CUITE 4"	POLYETHYLENE DIAMÈTRE EN POUCES 8"	POLYETHYLENE 6"	POLYETHYLENE 4"
A			965'			965'
A-A			375'			375'
B-B			675'			675'
B			2640'		95'	2545
C			2590'			2590'
D			5305'		1160'	4145'
E			3160'			3160'
F			1130'			1190'
G			3525'			3525'
H			845'			845
K			860'			860'
J			535'			535'
M			2935'			2995'
N			985'			985'
P			820'			820'
R			3520'			3520'
S			350'			350'
T			2030'			2090'
TOTAL			33,425'		1255'	32,170'
GRAND TOTAL	33,425' PI. LIN.			33,425'		

NOTES: IL EST RECOMMANDÉ DE COUVRIR LES DRAINS D'UN MATÉRIAU FILTRANT.

CE PLAN RÉPOND À LA DEMANDE DU 10/11/70

3278' en 1973 A.
2172' en 1975 P.
4892' en 1977 J.D.

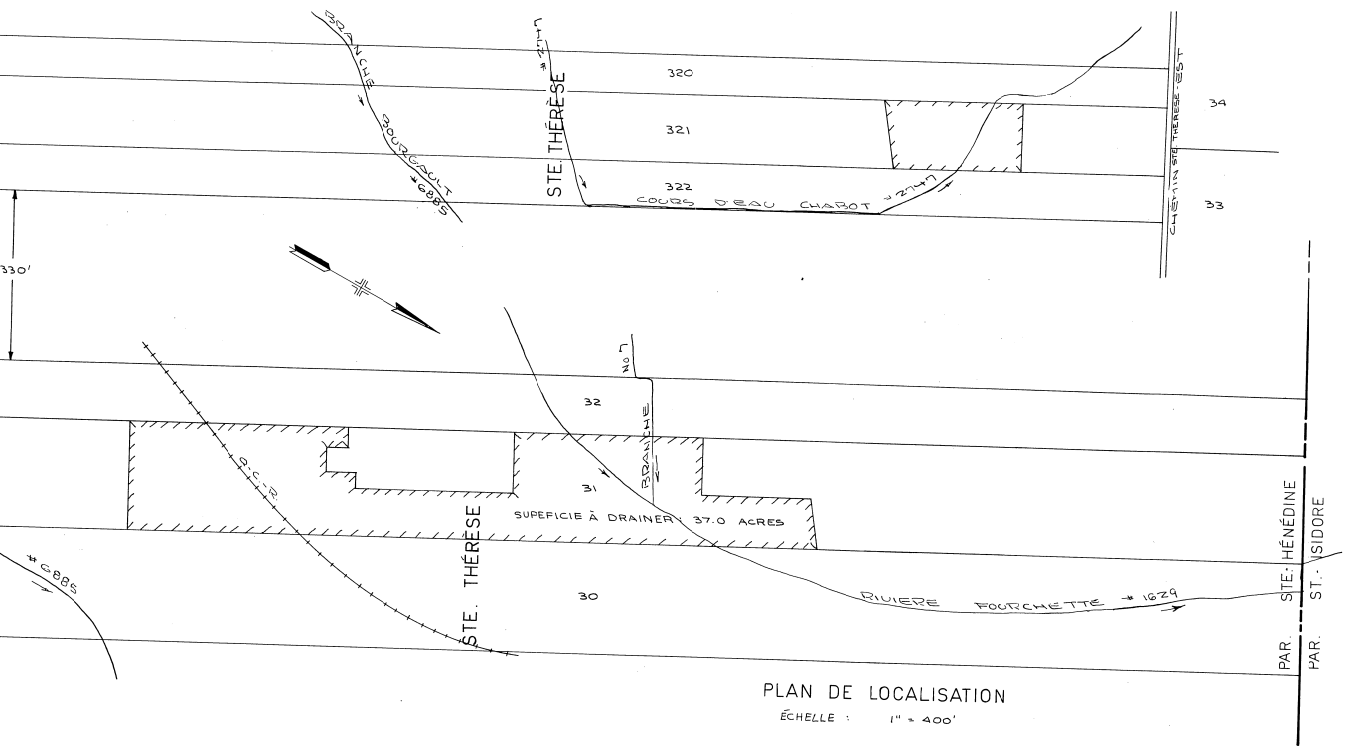
320
321
322
34
33
32
31
30
330'
STE. THÉRÈSE
#2747
BRANCHE BOURGAULT #6885
COURS D'EAU CHABOT #2747
CHEMIN STE THÉRÈSE-EST
No 7
BRANCHE
SUPEFICIE À DRAINER 37.0 ACRES
Q.C.R.
#6885
STE. THÉRÈSE
RIVIERE FOURCHETTE #1629
PAR. STE-HÉNÉDINE
PAR. ST.-ISIDORE

PLAN DE LOCALISATION
ÉCHELLE : 1" = 400'

LES INDUSTRIES POLY INDUSTRIES INC.
CROSS SECTION — 10 × 10 AU POUCE
Imprimé aux E.U.

LÉGENDE

CHANGEMENT DE PENTE △
REGARD R O
PUISARD P O
LIGNE DE COTEAU — COTEAU
DRAINS PROJETÉS ————
POINT DE REPÈRE DE NIVEAU BM ▲
BOUCHE DE DÉCHARGE
LIGNE DE CONTOUR — 42 —
DRAINS EXISTANTS - - - - -

GROLEAU de GUISE & ASSOCIÉS
INGÉNIEURS-CONSEILS
MONTRÉAL

HYDRAULIQUE AGRICOLE
Ministère de **L'AGRICULTURE** ***et de la*** **COLONISATION**

DRAINAGE SOUTERRAIN

FERME Claude [redacted] DEBLOIS
MUNICIPALITÉ ST-HÉNÉDINE (PAROISSE)
COMTÉ DORCHESTER
DISTRICT ÉLECTORAL DORCHESTER
RELEVÉ PAR M. MOREAU
TRACÉ PAR P. THERRIEN
PRÉPARÉ PAR S. MASSE
REVISÉ PAR Berthold Guérin

Berthold Groleau

PLAN No S-9210 FEUILLE 1 DE 1

APPROUVÉ PAR J. Bibeau ing.
CHEF DU DISTRICT No 2
QUEBEC LE 12 JUILLET 1972

13'-9" x 24"

REVISION: 13-10-77

26040 DEBLOIS CLAUDE

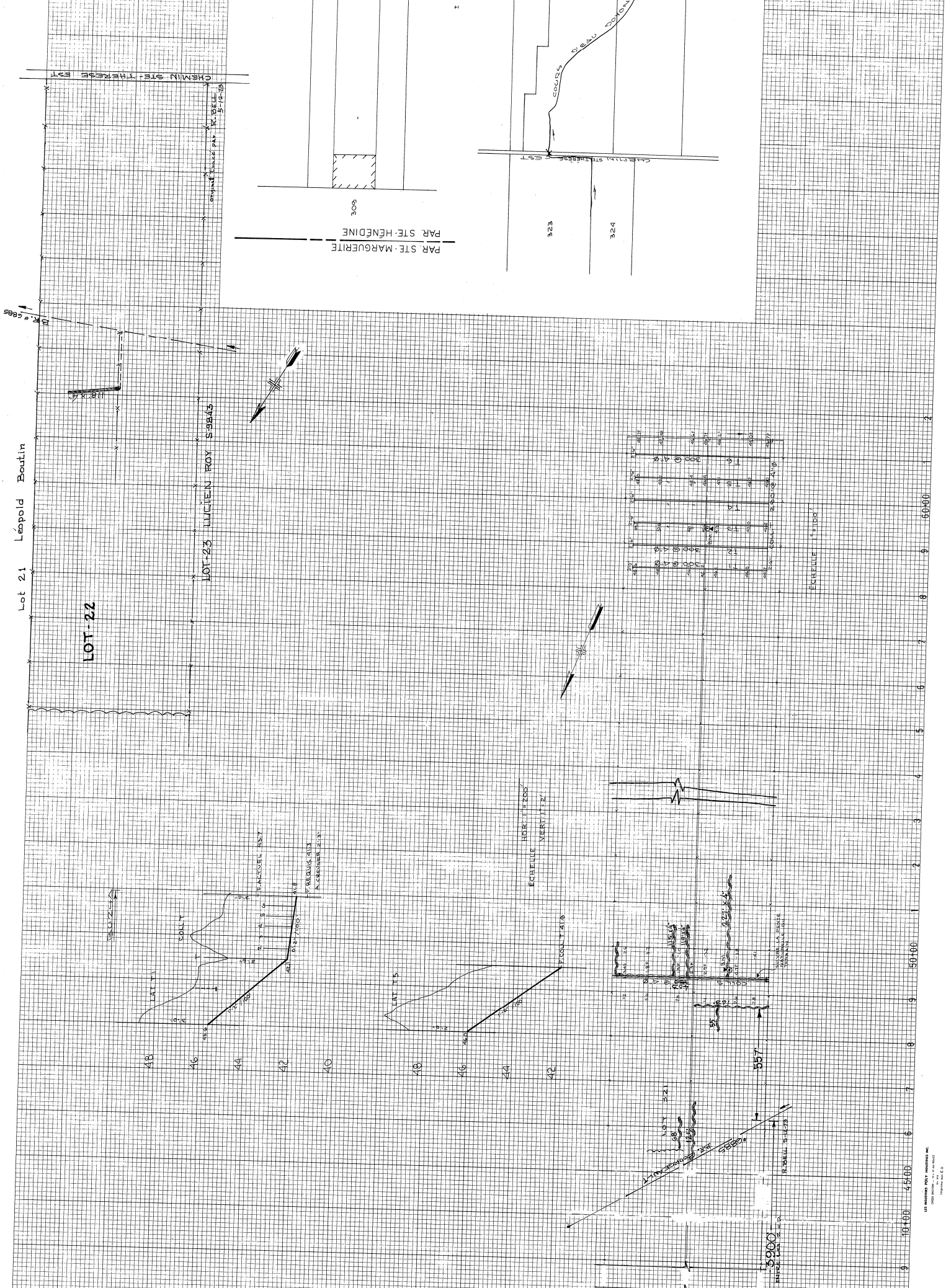
CHEMIN STE-THERESE EST
original tracé par R. BELL 5-12-73
COURS D'EAU DOYON
309
323
324
PAR. STE-MARGUERITE
PAR. STE-HÉNÉDINE
Lot 21 Léopold Boutin
LOT-22
LOT-23 LUCIEN ROY S-9843
R. 6885
COLL.T 200' @ 4'-0"
ECHELLE 1"=100'
ECHELLE HOR. 1"=200' VERT. 1"=2'
LAT T1
COLL T
F. ACTUEL 43.7
F. REQUIS 41.3
A CREUSER 2'-3"
41.8
42.1
0.2'/100'
1'-2"/100'
46.6
LAT T5
F. COLL T 41.6
1'-4"/100'
46.0
48
46
44
42
40
15'X4'
19'X4'
127'X4'
B.M.
SUIVRE LA PENTE NATURELLE DU TERRAIN
55'
557'
LOT 321
68'
125'
BR. BOURGEAULT
6885
R. BELL 5-12-73
5900
50+00
60+00
45+00
10+00

LES INDUSTRIES POLY INDUSTRIES INC.

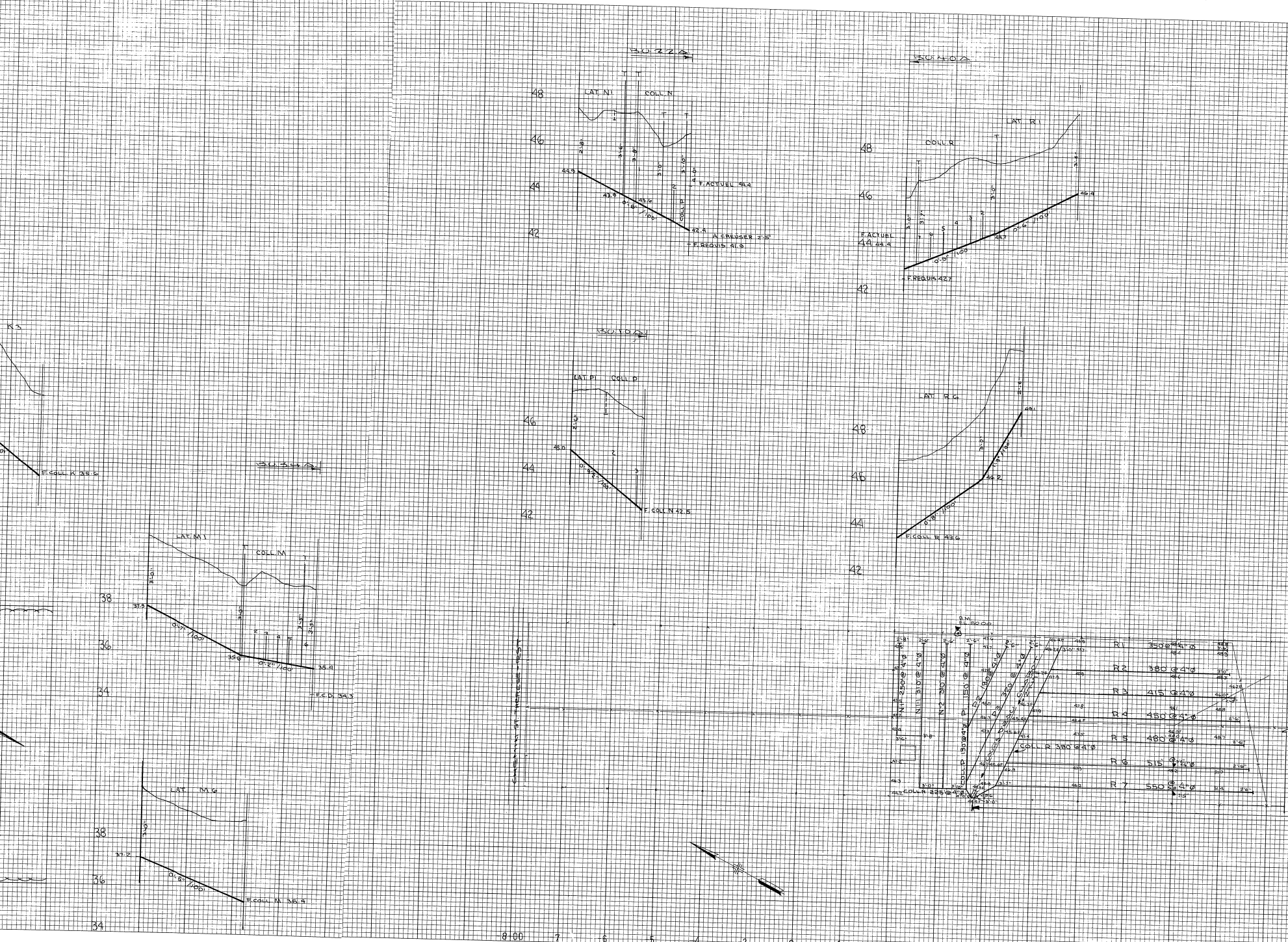
30.22 A
LAT. N1
COLL. N
F. ACTUEL 44.4
A CREUSER 2'-5"
F. REQUIS 41.9
0.6"/100'
30.40 A
COLL. R
LAT. R1
F. ACTUEL 44.4
F. REQUIS 42.7
0.5"/100
0.6"/100
30.10 A
LAT. P1
COLL. P
F. COLL. N 42.5
LAT. R6
F. COLL. R 43.6
0.8"/100
1.9"/100
F. COLL. K 35.6
R3
30.34 A
LAT. M1
COLL. M
0.4"/100'
0.2"/100'
F.C.D. 34.5
LAT. M6
0.6"/100'
F. COLL. M 35.4
CHEMIN ST. THERESE EST
B.M.
EL. 50.00
N1 250' @ 4"Ø
N1-1 310' @ 4"Ø
N2 130' @ 4"Ø
P1 150' @ 4"Ø
P2 180' @ 4"Ø
P3 320' @ 4"Ø
COLL. N 225' @ 4"Ø
COLL. P 130' @ 4"Ø
COLL. R 380' @ 4"Ø
R1 350' @ 4"Ø
R2 380 @ 4"Ø
R3 415' @ 4"Ø
R4 450' @ 4"Ø
R5 480' @ 4"Ø
R6 515' @ 4"Ø
R7 550' @ 4"Ø
8+00
0+00

LES INDUSTRIES POLY INDUSTRIES INC
CROSS SECTION — 10 x 11 AU POUCE
No. 818
Imprimé aux E.U.

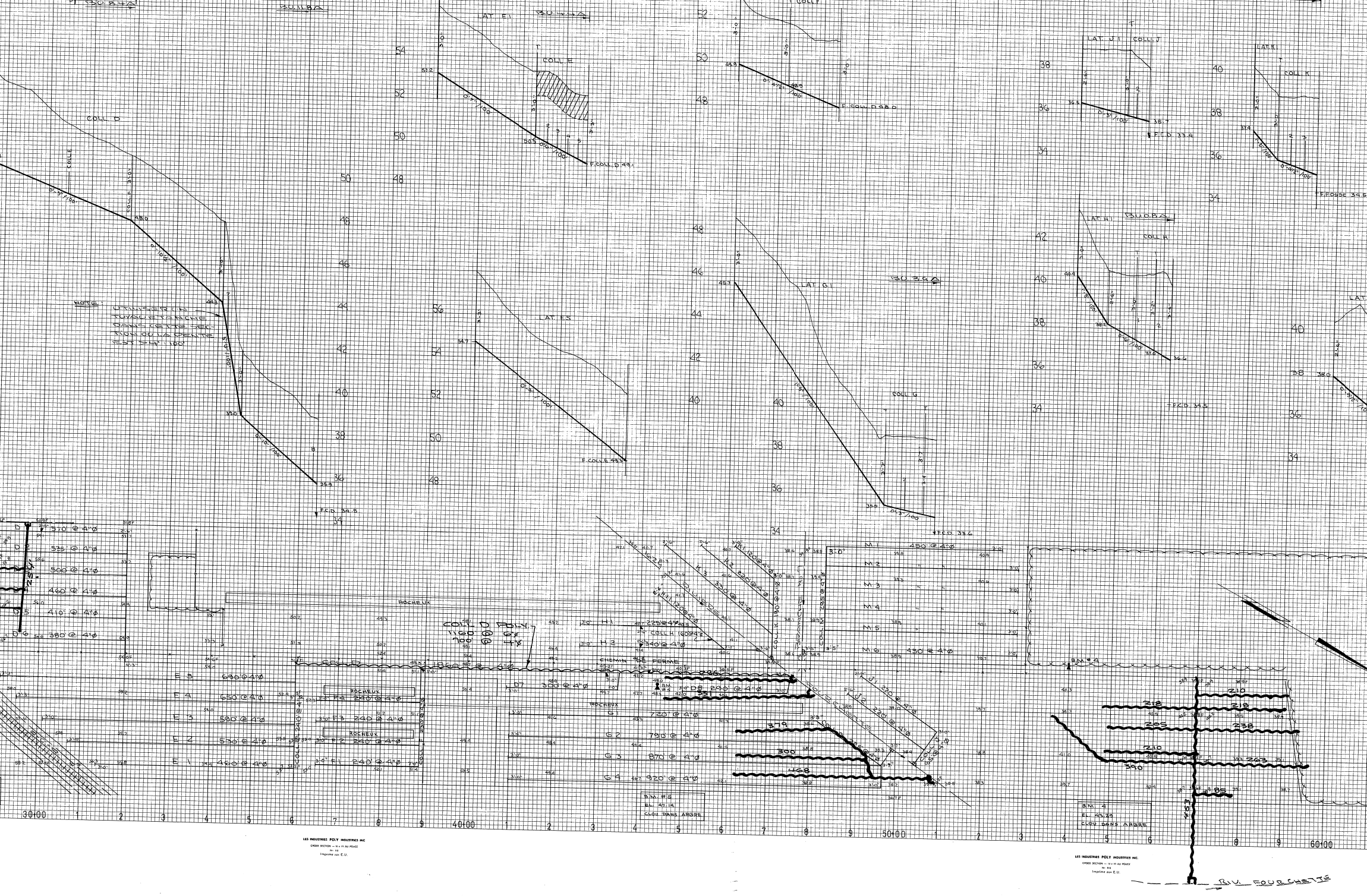
COLL. D
LAT. E1
COLL. E
F. COLL. D 49.1
LAT. ES
F. COLL. E 49.3
LAT. G1
COLL. G
F.C.D. 33.6
F. COLL. D 38.0
LAT. J1
COLL. J
F.C.D. 33.9
LAT. K
COLL. K
F. FOSSE 34.5
LAT. H1
COLL. H
F.C.D. 34.5
0.3"/100'
0.10½"/100'
0.7"/100'
0.6"/100'
0.9"/100'
0.4½"/100'
0.3"/100'
COLL. D POLY
1160' @ 6"ϕ
700' @ 4"ϕ
CHEMIN DE FERME
ROCHEUX
570' @ 4"ϕ
535' @ 4"ϕ
500' @ 4"ϕ
460' @ 4"ϕ
410' @ 4"ϕ
380' @ 4"ϕ
E 5 680' @ 4"ϕ
E 4 650' @ 4"ϕ
E 3 590' @ 4"ϕ
E 2 530' @ 4"ϕ
E 1 460' @ 4"ϕ
F4 240' @ 4"ϕ
F3 240' @ 4"ϕ
F2 240' @ 4"ϕ
F1 240' @ 4"ϕ
D7 300' @ 4"ϕ
D8 290' @ 4"ϕ
H1 225' @ 4"ϕ
H2 340' @ 4"ϕ
COLL. H 160' @ 4"ϕ
G1 720' @ 4"ϕ
G2 790' @ 4"ϕ
G3 870' @ 4"ϕ
G4 920' @ 4"ϕ
K1 120' @ 4"ϕ
K2 220' @ 4"ϕ
K3 330' @ 4"ϕ
L1 120' @ 4"ϕ
J1 230' @ 4"ϕ
J2 220' @ 4"ϕ
COLL. K 180' @ 4"ϕ
COLL. N 295' @ 4"ϕ
M1 450' @ 4"ϕ
M2
M3
M4
M5
M6 450' @ 4"ϕ
B.M. #5
EL. 47.19
CLOU DANS ARBRE
B.M. 4
EL. 43.29
CLOU DANS ARBRE
B.M. #4
296
331
379
300
468
210
218
218
205
238
210
390
263
85
453
30+00
40+00
50+00
60+00
RIV. FOURCHETTE

NOTE: UTILISER UN TUYAU ÉTANCHE DANS CETTE SECTION OÙ LA PENTE EST 3/4"/100'

LES INDUSTRIES POLY INDUSTRIES INC.
CROSS SECTION — 10 x 10 AU POUCE
No 818
Imprimé aux E.U.

LES INDUSTRIES POLY INDUSTRIES INC.
CROSS SECTION — 10 x 10 AU POUCE
No 818
Imprimé aux E.U.

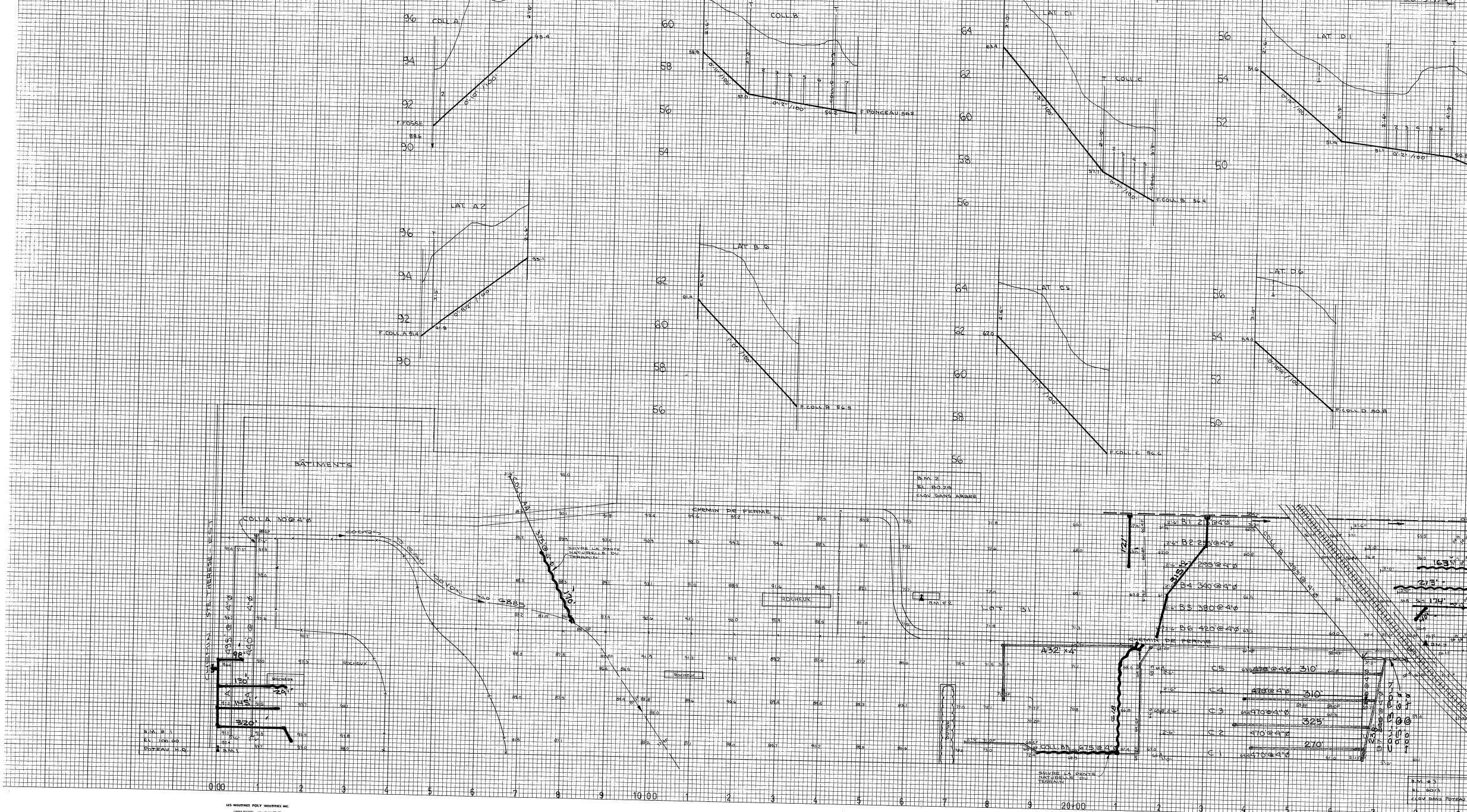
COLL A
F. FOSSE
88.6
0'-10"/100'
LAT A2
F. COLL A 91.4
0'-8½"/100'
COLL B
F. PONCEAU 56.2
0'-11"/100'
0'-2"/100'
LAT B 6
1'-0"/100'
F. COLL B 56.5
LAT C1
T COLL C
1'-3"/100'
0'-7½"/100'
F. COLL B 56.4
LAT C5
1'-1"/100'
F. COLL C 56.6
LAT D1
0'-10"/100'
0'-2"/100'
LAT D6
0'-10½"/100'
F. COLL D 50.8
BÂTIMENTS
B.M. 2
EL. 80.29
CLOU DANS ARBRE
CHEMIN DE FERME
COLL A 30'@4"Ø
COURS
D'EAU
DOYON
6885
COLL AA
375'@4"Ø
170'
SUIVRE LA PENTE NATURELLE DU TERRAIN
CHEMIN STE. THERESE - EST
495' @ 4"Ø
440' @ 4"Ø
98'
130'
129'
145'
320'
ROCHEUX
B.M. # 1
EL. 100.00
POTEAU H.Q.
B.M. 1
LOT 31
B.M. #2
121'
B1 215'@4"Ø
B2 255'@4"Ø
B3 295'@4"Ø
B4 340'@4"Ø
B5 380'@4"Ø
B6 420'@4"Ø
315'
COLL B 435'@4"Ø
432' x 4"
618'
COLL B3 675'@4"Ø
SUIVRE LA PENTE NATURELLE DU TERRAIN
C5 470'@4"Ø 310'
C4 470'@4"Ø 310'
C3 470'@4"Ø 325'
C2 470'@4"Ø
C1 470'@4"Ø 270'
B7 238'
COLL B POLY 100'
163'
213'
174'
40'
B.M. 3
B.M. #3
EL. 60.13
CLOU DANS POTEAU
0|00
1
2
3
4
5
6
7
8
9
10|00
20|00

LES INDUSTRIES POLY INDUSTRIES INC.
CROSS SECTION — 10 x 10 AU POUCE
No 810
Imprimé aux E.U.

LES INDUSTRIES POLY INDUSTRIES INC.
CROSS SECTION — 10 x 10 AU POUCE
No 810
Imprimé aux E.U.

0150-2