






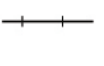
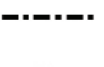



Légende

-  Limite de l'aire protégée
-  Étendue d'eau
-  Zone Humide
-  Cours d'eau
-  Route
-  Sentier
-  Route d'accès limité
-  Chemin de fer
-  Ligne de transmission
-  Agglomération



CARTE 2
Parc national de la Jacques-Cartier et ses territoires périphériques

Source:

Carte de base:
Fichiers numériques (2) de la carte de base 1:250 000 du Ministère des Ressources naturelles du Canada & Fichier numérique des aires protégées de la WCPA 2005
Système de référence géodésique: NAD83
Projection Traverse Mercator
Équidistance des courbes: 40 mètres



PARC NATIONAL DE LA JACQUES-CARTIER

Réalisation: Gilles Gagnon

Échelle 1:250 000



Carte: 2

Mars 2005

