DÉSIGNATION	DRAINS REQUIS						
	POTERIE			POLYÉTHYLÈNE			
	8"	6"	4"	10"	8"	6"	4"
A	1160	970	3800	1160	970		3800
B		415	8015			500	7930
C		160	7715			320	7555
D		75	6380			555	5900
TOTAL	1160	1 620	25890	1160	970	1 375	25185
GRAND TOTAL	28 690 PI. LIN						

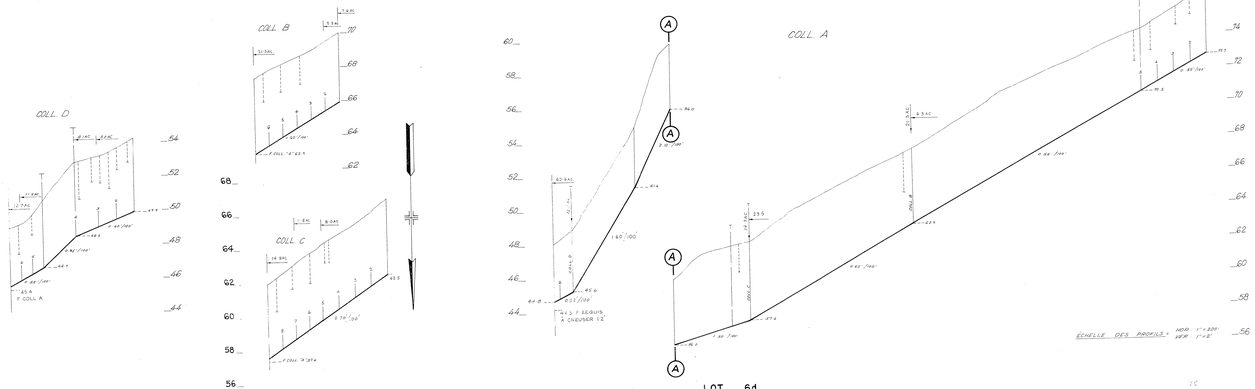

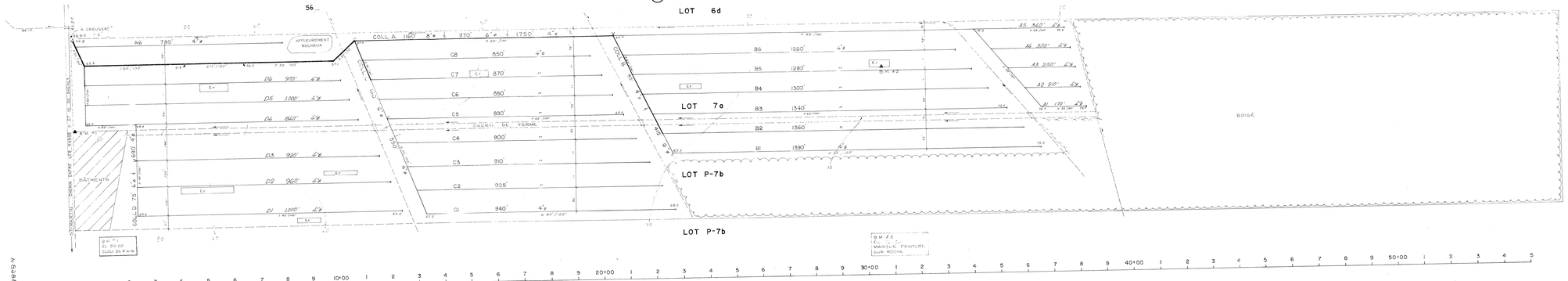

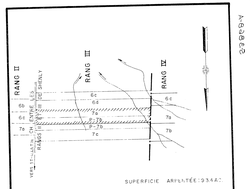

PLAN DE LOCALISATION

ÉCHELLE : 1:25,000 RÉFÉRENCE 21 E-15 N.E.

LÉGENDE

Rivière, cours d'eau existant, projeté
Fossé existant, projeté
Lac, marécage, étang, pravière
Drainage souterrain existant
Conduit souterrain existant
Drains existants, projetés
Changement de pente
Changement de diamètre
Bouche de décharge
Grille des drains K.K.K.N.
Clôture
Ligne téléphonique aérienne, souterraine
Ligne de transmission
Ligne d'énergie électrique aérienne, souterraine
Rapide, barrage, chute
Station de pompage
Regard, puisard
Trou de sondage
Superficie étudiée, drainage interne suffisant
Courbe de niveau
Zone boisée, buisson, arbre isolé
Coulée
Tas de roches en surface, enterrées
Limites de zones

échelle du plan
0 100' 200'

Groleau, deGuise & Associés
Ingénieurs-Conseils
MONTRÉAL

PROJET PRÉPARÉ POUR LE COMPTE DU MINISTÈRE DE L'AGRICULTURE ET DE LA COLONISATION

LE 23-10-1970

Direction du Génie — Ministère de L'AGRICULTURE et de la COLONISATION

DRAINAGE SOUTERRAIN

FERME: FERNAND PELCHAT
LOT: 7a ET P-7b
RANG: RANG III
MUNICIPALITÉ: PAR. ST-MARTIN
COMITÉ MUNICIPAL: BEAUCE
CIRCONSCRIPTION ÉLECTORALE: BEAUCE-SUD

PLAN No S-3868-A FEUILLE 1 DE 1

APPROUVÉ POUR LE MINISTÈRE PAR LE 19 JUILLET 1971

29015 PELCHAT FERNAND -1-

A-6988

A-6989