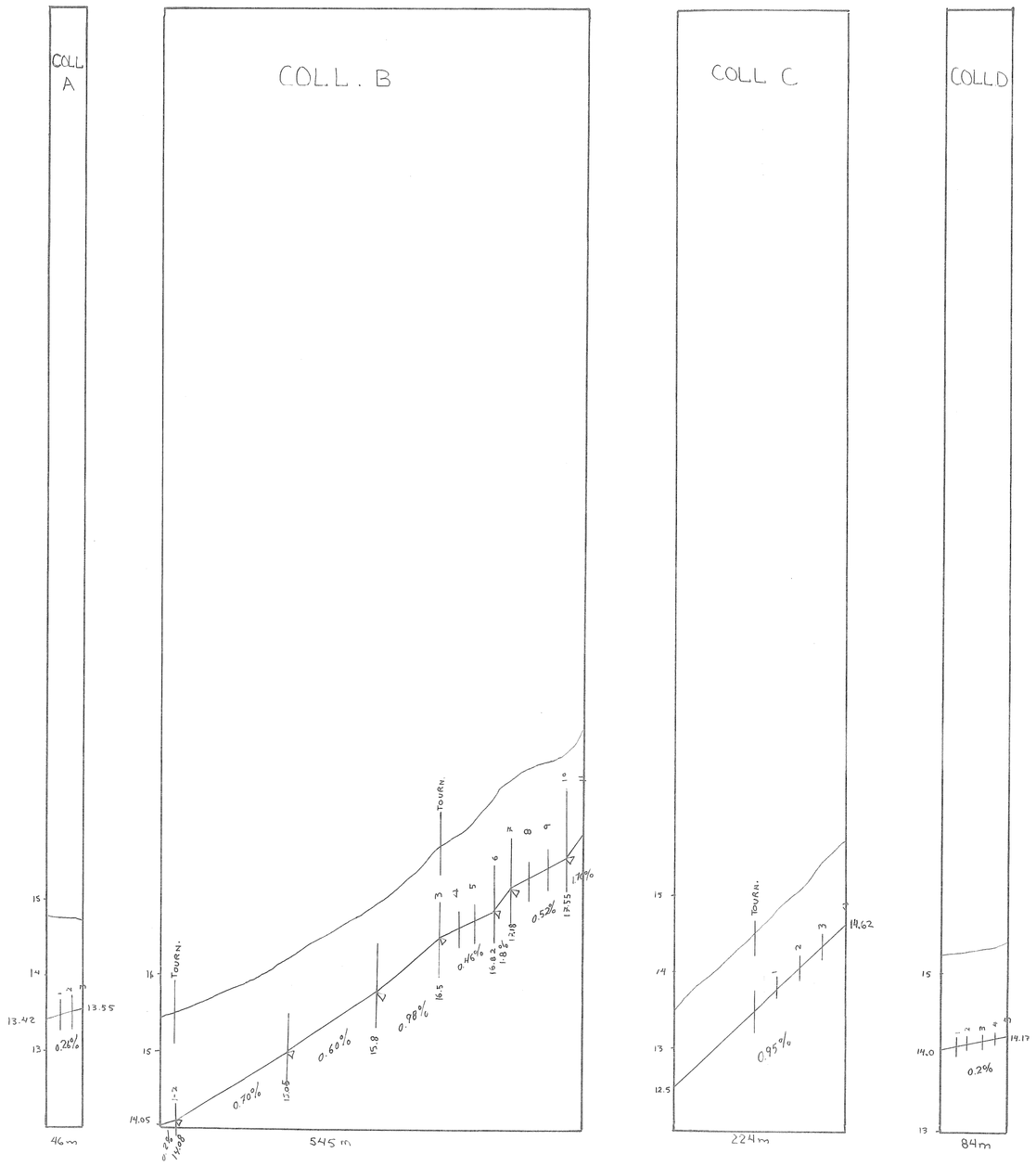

RECOMMANDATION :
DRAIN AVEC FILTRE
REQUIS SUR LATERAUX
E-5 ET E-5a

198
5828m

DRAINS REQUIS						
DÉSIGNATION	PLASTIQUE					
	10" 250 mm	8" T.C. 200 mm	8" 200 mm	6" 150 mm	4" 100 mm	
COLL A					46	
LAT A					684	
COLL B				17	528	
LAT B					2050	
COLL C					224	
LAT C					301	
COLL D					48	
LAT D					1611	
COLL E						
LAT E					293	
COLL						
LAT						
COLL						
LAT						
COLL						
LAT						
COLL						
LAT						
COLL						
LAT						
COLL						
LAT						
COLL						
LAT						
COLL						
LAT						
COLL						
LAT						
COLL						
LAT						
COLL						
LAT						
COLL TOTAL				53	846	
LAT TOTAL					4939	
GR TOTAL	MÈTRES LINÉAIRES 5838					

PROFILS TEXTURAUX

TROU # 1·2·3·4

0.00m
0.15m LOAM ARGILEUX

ARGILE

1.10m

TROU # 5

0.00m
0.15m LOAM SABLEUX

SABLE

1.10m

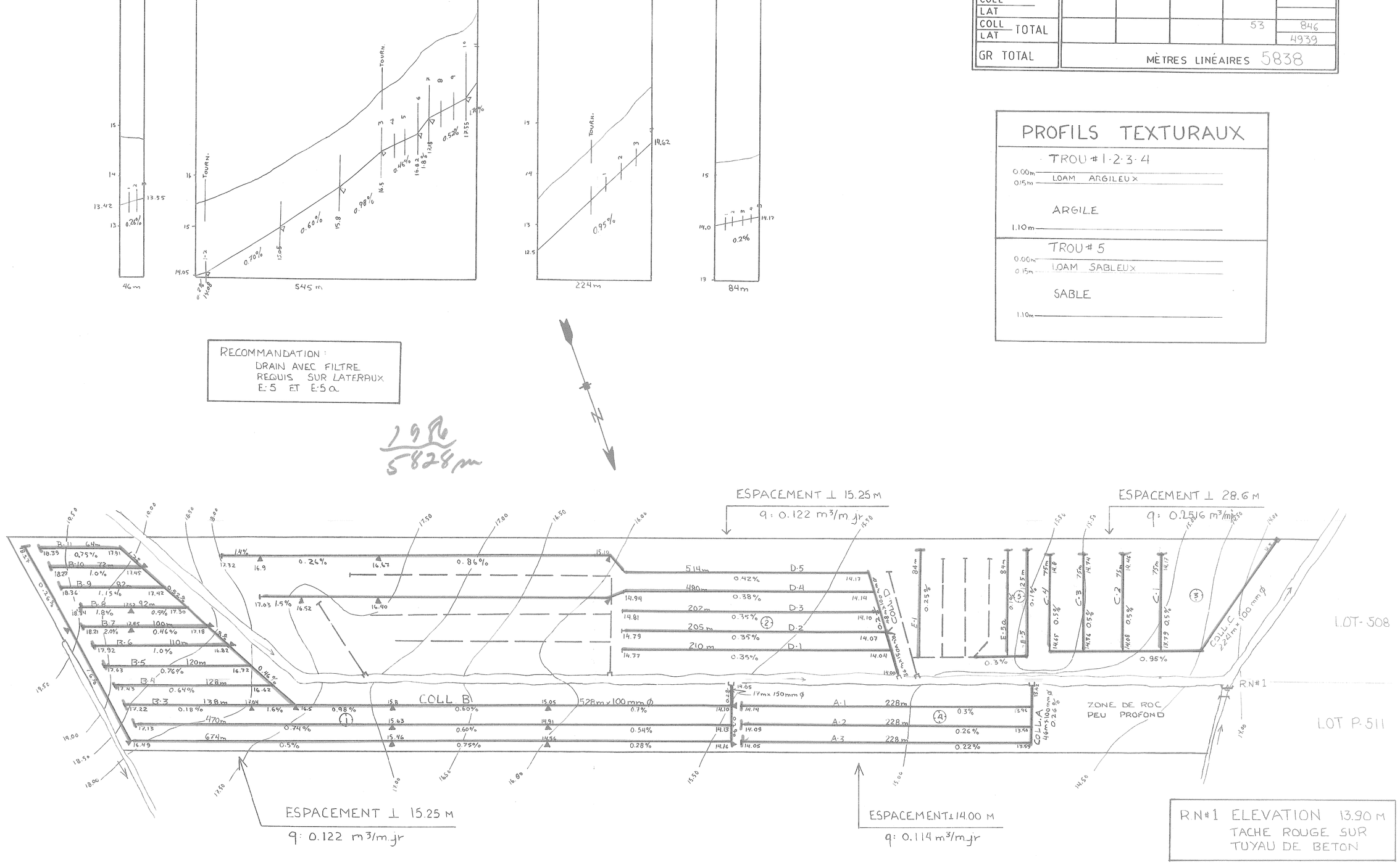

R.N.#1 ELEVATION 13.90 M
TACHE ROUGE SUR
TUYAU DE BETON

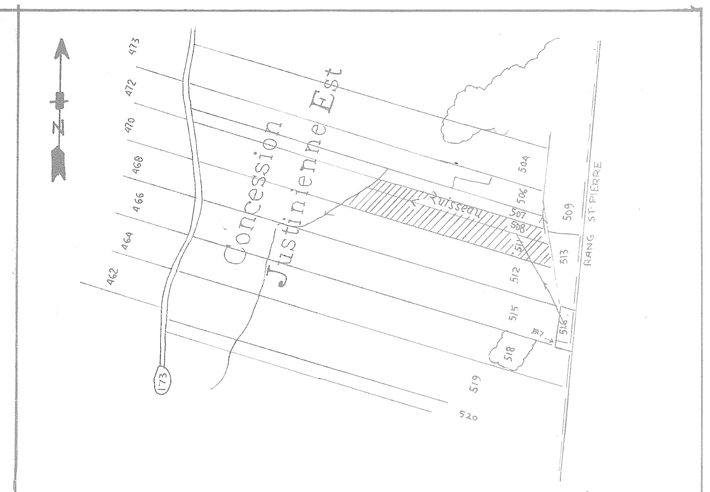

SUPERFICIE : 15.75 HA 38.8 ACRES 46 ARP.²

PLAN DE LOCALISATION

échelle: 1:20 000 référence: 21L 11-209-0102

LÉGENDE

Repère de nivellement ..... R.N.
Rivière, cours d'eau existant, projeté .....
Fossé existant, projeté .....
Lac, marécage, étang, gravière ..... lac
Drainage souterrain existant .....
Conduit souterrain existant .....
Drains existants, projetés .....
Changement de pente .....
Changement de diamètre .....
Bouche de décharge .....
Diamètre des drains 100, 150, 200, 250 mm .....
Clôture .....
Ligne téléphonique aérienne, souterraine .....
Ligne de transmission .....
Ligne d'énergie électrique aérienne, souterraine .....
Rapide, barrage, chute ..... r bar. r f
Station de pompage .....
Regard, puisard ..... R P
Trou de sondage .....
Superficie étudiée, drainage interne suffisant ..... S.I.R.
Courbe de niveau 80
Zone boisée, buisson, arbre isolé .....
Coulée .....
Tas de roches en surface, enterrées ..... TR TRE
Limites de zones .....

échelle du plan
1 : 2,000 — 50 mètres

échelle des profils
VERT. 1:50 — 0 .5 1.0 1.5
HORIZ. 1:5,000 — 0 50 100 150m

JULIETTE FERLAND, ingenieur et agronome
162, Notre-Dame Nord,
C.P. 819, Ste-Marie de Beauce, Que. G6E 3C1
Tel: (418) 387-3121

PROJET PRÉPARÉ POUR :
MARCEL POIRIER ET FILS INC

DUMENT MANDATE PAR :
FERME PIERIANE ENR.
A/S PIERRE COUTURE
2206 ROUTE KENNEDY
ST. ISIDORE
CTE DORCHESTER
NO. TEL 882-5257
NO. DE PRODUCTEUR :
PIER 8231 2119

INGÉNIEUR JULIETTE FERLAND 35818 QUÉBEC

LE 13 MAI 1986

PLAN DRAINAGE SOUTERRAIN

FERME ..... PIERIANE
LOT(S) 508, P-511
RANG ..... CONCESSION JUSTINIENNE EST
MUNICIPALITÉ ..... ST ISIDORE
COMTÉ MUNICIPAL ..... DORCHESTER
DISTRICT ÉLECTORAL ..... BEAUCE NORD

PLAN NO 86-17 | FEUILLE 1 DE 1

MINISTÈRE DE L'AGRICULTURE
DES PÊCHERIES ET DE L'ALIMENTATION
BUREAU DES RENSEIGNEMENTS AGRICOLES
DÉPOSÉ LE : 86 05 30

DESSINE PAR D. BROCHU TECH. AGR.

26063 PIERIANE