DRAINS REQUIS										
	POTERIE				POLYETHYLENE					
DESIGNATION	250mm 10"	200mm 8"	150mm 6"	100mm 4"	250mm 10" T.C.	200mm 8" T.C.	250mm 10"	200mm 8"	150mm 6"	100mm 4"
COLL.										
"A"										362
"B"										
"C"										84
"D"										160
"E"										230
"F"										182
LATERAL										
"A"										
"B"										1687
"C"										400
"D"										598
"E"										1134
"F"										1940
										317
TOTAUX										7154
GRAND TOTAL					7154					

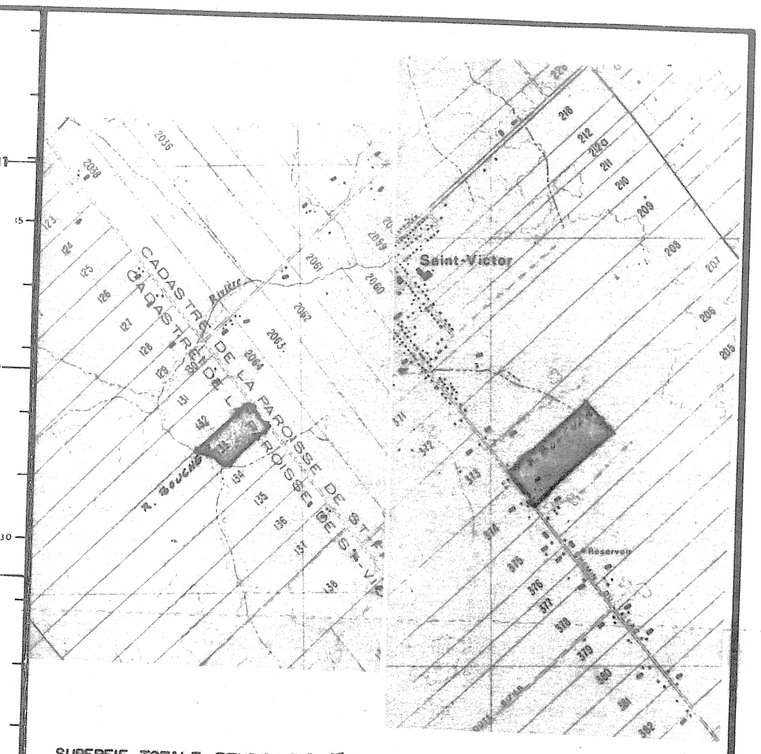

SUPERFIE TOTALE ETUDIEE: 13.70 HECTARES

PLAN DE LOCALISATION

ÉCHELLE 1/20,000

REF: 21 L 02 -200-0201

LEGENDE

- Rivière; cours d'eau existant, projeté
- Fossé existant, projeté
- Lac, marécage, étang, gravière
- Drainage souterrain existant
- Conduit souterrain existant
- Drains existants, projetés
- Changement de pente
- Changement de diamètre
- Bouche de décharge
- Diamètre des drains 4", 6", 8", 10"
- Limite approximative de bassin versant
- Ligne téléphonique aérienne, souterraine
- Ligne de transmission
- Ligne d'énergie électrique aérienne, souterraine
- Rapide, barrage, chute
- Station de pompage
- Regard, puisard
- Trou de sondage
- Superficie étudiée, drainage interne suffisant
- Courbe de niveau
- Zone boisée, buisson, arbre isolé
- Coulée
- Tas de roches en surface, enterrées
- Limites de zones

ECHELLE DU PLAN 1:2000 (0m, 50m, 100m) — 1:5000

ECHELLE DES PROFILS VERT. 1:50 — HORIZ. 1:5000 (0m, 100m, 200m)

GUY AREL
Ingénieur
drummondville
819-478-2723

MARCEL POIRIER & FILS INC.

DUMENT MANDATE PAR: REAL BOUCHER
ADD. POST 233 RUE COMMERCIALE
ST-VICTOR
CTE : BEAUCE
TEL : 418-588-3884

LE 20 JUIN 1985

DRAINAGE SOUTERRAIN

FERME REAL BOUCHER
LOT P-133, P-206
RANG I & II
MUNICIPALITE ST-VICTOR
COMTE MUNICIPAL : BEAUCE
DISTRICT ELECTORAL : BEAUCE SUD

PLAN No PRODUCTEUR AGRICOLE 2002 5006 0211

FEUILLE 1 DE 1

MINISTERE DE L'AGRICULTURE DU QUEBEC

SERVICE DE L'HYDRAULIQUE AGRICOLE

DEPOSE LE :
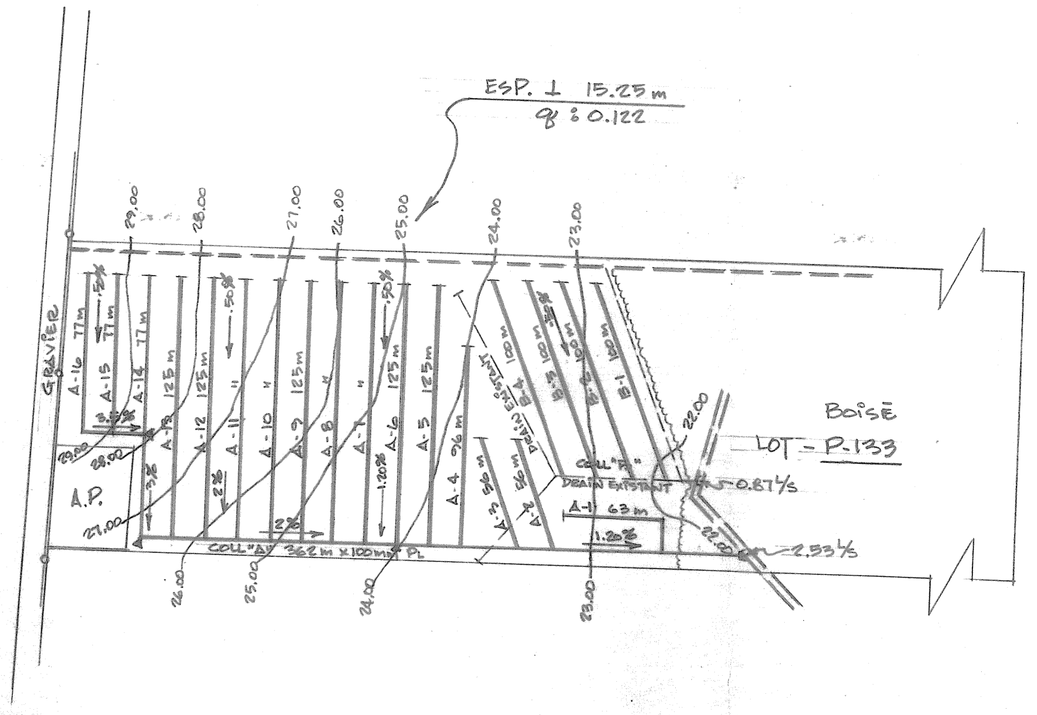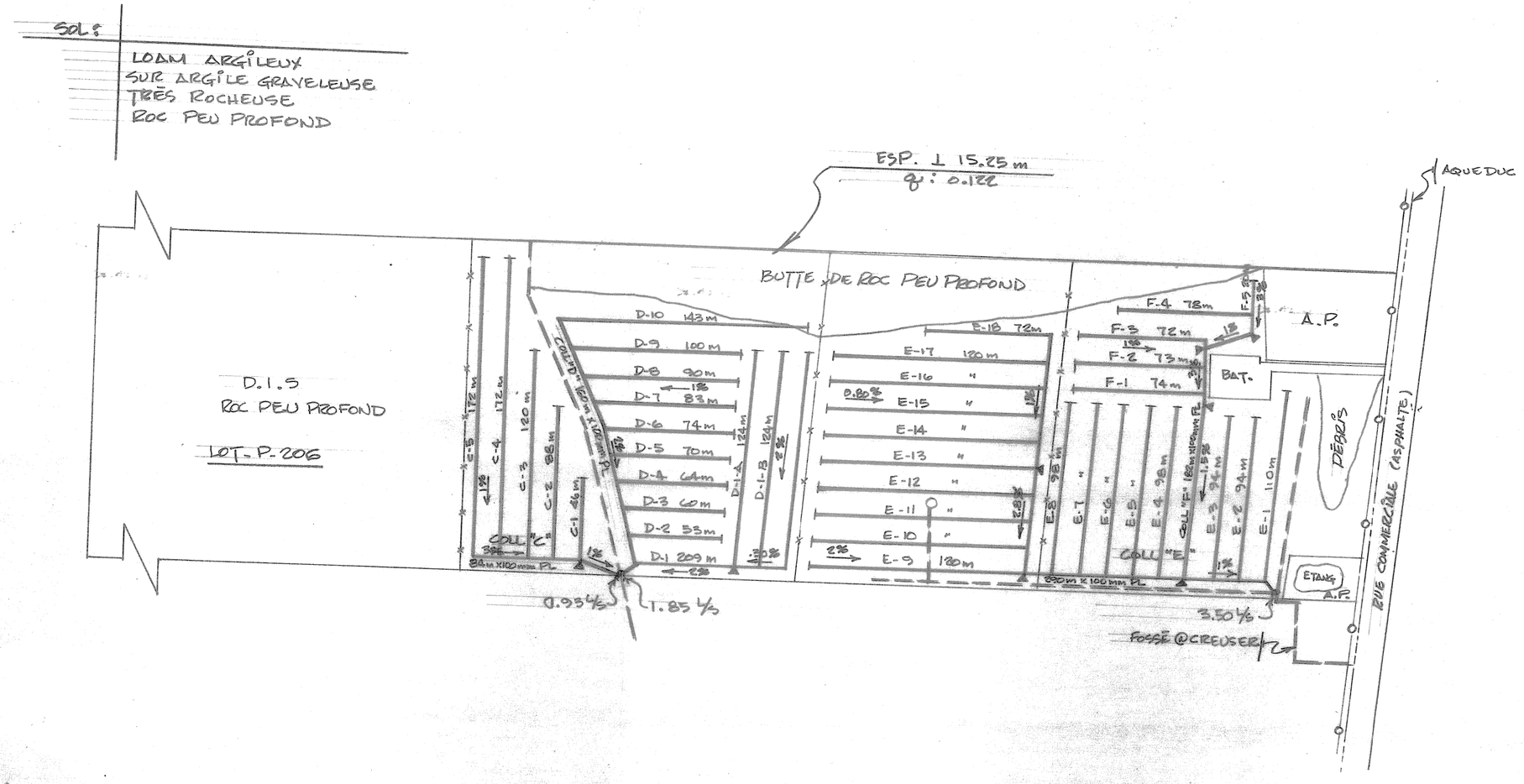
27008 BOUCHER REAL