

Journal



Parc national du
FJORD-DU-SAGUENAY

Version française 2012-2013



À votre santé!

Les bienfaits de la nature sur le développement des jeunes sont indéniables. Les 23 parcs nationaux du réseau Parcs Québec sont des territoires publics qui favorisent la découverte de la nature et la pratique d'activités de plein air. Cette année, la Journée des parcs nationaux du Québec souligne l'importance de profiter de la nature pour se sentir mieux; elle fait de la santé le cœur de son message. Nous souhaitons, bien sûr, que cette journée puisse se décliner tout au long de l'année.

Une offre d'activités vaste, diversifiée et originale

Préoccupées par les statistiques qui démontrent que les jeunes sont de plus en plus sédentaires et loin de la nature, les équipes des parcs développent depuis quelques années une offre d'activités s'adressant spécifiquement à ces derniers. Si les activités de découverte s'avéraient presque inexistantes en 1999, les parcs présentent aujourd'hui une programmation impressionnante composée de 480 activités différentes. En 2011-2012, quelque 377 417 visiteurs du réseau Parcs Québec ont participé à l'une ou l'autre des activités proposées. Ces dernières empruntent différentes formes: capsules théâtrales, chasses au trésor, randonnées de toutes sortes (à pied, à vélo, sur l'eau, etc.), causeries... autant d'activités qui rejoignent petits et grands visiteurs curieux d'en connaître un peu plus sur leur patrimoine naturel et historique.

Les programmes scolaires, de plus en plus appropriés

Amener les jeunes à prendre contact avec la nature est, par ailleurs, un enjeu majeur pour la relève dans les parcs nationaux. Parcs Québec collabore de façon très étroite avec les écoles pour qu'elles puissent profiter des grands espaces, souvent à proximité des centres urbains. En apprenant à mieux apprécier ces milieux naturels exceptionnels, les jeunes sont également sensibilisés aux défis de l'équilibre nécessaire entre les volets conservation et accessibilité de la mission des parcs nationaux.

Nos meilleurs porte-parole

Les jeunes sont nos meilleurs porte-parole. À la suite d'une visite au parc national du Bic, une jeune étudiante de 6^e année a mis en mots l'étonnante rencontre qu'elle a faite avec la nature: « J'espère pouvoir y retourner pour admirer à nouveau ces merveilles, cette fois-ci en prenant mon temps et en amenant ma famille... au parc des Merveilles! »

Toujours avec l'objectif de favoriser le contact des jeunes avec la nature, nous continuerons, à l'avenir, à élaborer des activités et des programmes pour les rejoindre. Au nom de tous les employés des parcs nationaux qui auront le plaisir de vous y accueillir, nous vous souhaitons la bienvenue!

Découvrez les parcs de la région



Martin Soucy
Martin Soucy
Vice-président Exploitation
Parcs Québec

Raymond Desjardins
Raymond Desjardins
Président-directeur général
Sépaq

Mot du ministre



Le gouvernement accorde à la mise en valeur du patrimoine naturel et historique du Québec une importance primordiale. En font foi tous les travaux menés dans les parcs nationaux ces dernières années. Parmi ceux-ci, l'aménagement en cours du parc national du Lac-Témiscouata fait figure de projet majeur. En plus de contribuer à l'atteinte de la cible que le gouvernement s'est fixée de constituer en aires protégées 12 % du territoire québécois d'ici 2015, le parc national du Lac-Témiscouata offrira aux Québécois des infrastructures et des services répondant aux standards internationaux.

Par ailleurs, la valorisation du secteur de Franceville, au parc national du Mont-Mégantic, et les travaux de réfection ou de construction des centres de découverte et de services des parcs nationaux de Frontenac, de la Jacques-Cartier et du Mont-Saint-Bruno marquent la fin de toute une série de travaux essentiels afin d'améliorer l'accessibilité à ces territoires protégés. D'autres projets verront le jour sous peu, notamment dans les parcs nationaux du Mont-Tremblant, de la Yamaska et des Grands-Jardins.

Outre la mise en valeur des parcs nationaux, Parcs Québec assure également leur protection et la conservation de leur biodiversité. L'expertise des équipes en place a permis d'élaborer des stratégies de recherche et d'acquisition de connaissances reconnues dans les milieux scientifiques. De plus, il y a cinq ans, les parcs nationaux innovaient avec l'implantation de leur Programme de suivi de l'intégrité écologique, une première canadienne.

Enfin, la Sépaq joue un rôle de partenaire en région et s'assure ainsi que les parcs nationaux contribuent au développement économique local. En collaborant avec leurs partenaires, les parcs nationaux prennent en compte les réalités des régions et font en sorte de se développer en fonction des spécificités et des attraits qui leur sont propres. Chaque parc est unique, à vous maintenant de les découvrir.

Bienvenue dans vos parcs nationaux!

Pierre Arcand

Pierre Arcand
Ministre du Développement durable,
de l'Environnement et des Parcs

LE MOT DE LA DIRECTION

Depuis 1983, le parc protège les deux rives du fjord du Saguenay, le plus long fjord du monde à une aussi basse latitude. Ce journal vous permettra de découvrir les 319,3 km² de beautés extravagantes qui s'offrent à vous à partir des trois secteurs du parc.

Au rendez-vous des nouveautés pour cette année, le sentier de la Statue (secteur de La Baie-Éternité) s'est refait une beauté au cours des dernières années en troquant un grand nombre de ses escaliers de bois contre d'impressionnantes marches de pierre. Le sentier Le Fjord, reliant la baie Sainte-Marguerite à Tadoussac, offre maintenant la possibilité de coucher en abri trois murs, une formule qui permet un contact direct avec la nature. Les sites de kayak-camping, blottis dans des petites anses et uniquement accessibles par l'eau, ont été remis à neuf pour offrir une meilleure expérience aux pagayeurs qui s'y arrêteront pour la nuit.

Le parc national du Fjord-du-Saguenay procure un équilibre parfait entre l'accessibilité et l'aventure au cœur d'une nature magnifiquement préservée. En bordure du parc, découvrez des villages nichés entre fjord et montagnes. Les paysages qu'ils offrent et les gens qui y habitent enrichiront assurément votre visite au Saguenay.

Bon séjour parmi nous!

Daniel Groleau

Daniel Groleau
Directeur du parc national du Fjord-du-Saguenay



Nos coordonnées

Parc national du Fjord-du-Saguenay
91, rue Notre-Dame
Rivière-Éternité QC G0V 1P0
Téléphone : 1 800 665-6527, 418 272-1556
Télécopieur : 418 272-3438
Site Internet : www.parcquebec.com
Courriel : parc.saguenay@sepaq.com

Réalisation du journal :

Chloé Bonnette, Yana Desautels, Véronique Vandal
Photo en page couverture : Fabrice Tremblay, Halte Bellevue, sentier de la Statue (secteur de La-Baie-Éternité)
Photographes : Fabrice Tremblay, Marc Loisel, Luc Rousseau, Alexandre Rivard, Mathieu Dupuis, Amélie Binette, Jean Lambert, Catherine Dubé, Samuel Belleau, Shutterstock, Jean-François Bergeron, Julie Dallaire.
Graphisme : Imag'in Création graphique
Révision linguistique : Marie-Claude Blackburn

Dépôt légal : 2012
Bibliothèque et Archives Canada
ISSN 1929-0098 (Imprimé)
ISSN 1929-0101 (En ligne)



Sommaire

- p.3 Le fjord du Saguenay
- p.4 Le faucon pèlerin
- p.5 Réglementation
- p.6 Camping et hébergement
- p.8 La Baie-Sainte-Marguerite
- p.10 La Baie-de-Tadoussac
- p.12 La Baie-Éternité
- p.14 Carte du parc
- p.16 Sentiers de courte randonnée

- p.18 L'Anse-de-Tabatière
- p.19 Pêche estivale
- p.20 Activités nautiques
- p.22 Aventure Écotourisme Québec
- p.23 Parc marin
- p.25 Les coups de coeur de l'équipe
- p.26 Plaisirs hivernaux
- p.29 Tarification



Découvrez le parc national du Fjord-du-Saguenay!



Le fjord du Saguenay Une entaille dans la pierre envahie par la mer

De part et d'autre d'un fjord majestueux, depuis 1983, le parc national du Fjord-du-Saguenay protège et met en valeur un territoire de 319,3 km². Faites la rencontre de l'étonnante nature du fjord du Saguenay à travers trois secteurs d'activité:

La Baie-Sainte-Marguerite

Situé sur la rive nord, à moins de 30 minutes de Tadoussac, le secteur de La Baie-Sainte-Marguerite (Sacré-Cœur) vous promet un contact privilégié avec un habitat unique pour le béluga du Saint-Laurent. Des populations amérindiennes à un ancien village de la colonisation, des siècles d'histoire se cachent dans les paysages de cette baie.

La Baie-de-Tadoussac

Également sur la rive nord, à la confluence du fjord et de l'estuaire où l'on peut observer plusieurs baleines, le secteur de La Baie-de-Tadoussac (Tadoussac) vous amène dans un tout autre décor : les terrasses marines, communément appelées dunes. Découvrez ces vestiges de l'époque glaciaire que des milliers d'oiseaux survolent chaque automne pour échapper à l'hiver.

La Baie-Éternité

Sur la rive sud du fjord, le secteur de La Baie-Éternité (Rivière-Éternité) offre une impressionnante diversité d'activités sur terre comme sur mer, et ce, été comme hiver. La démesure des paysages et le calme de la baie vous charmeront à coup sûr! Accédez au pôle de l'Anse-de-Tabatière, du côté de l'Anse-Saint-Jean, pour un point de vue spectaculaire sur le fjord.



SAVIEZ-VOUS QUE...

L'origine du nom « Saguenay » proviendrait de deux mots d'origine amérindienne saga et nipi qui signifient « là où l'eau sort ». Il s'agit à tout le moins de l'hypothèse la plus répandue sur l'origine de ce nom, qui compte parmi les plus vieux toponymes du Québec!



LE TERRITOIRE DU PARC EST VASTE...

Planifiez vos déplacements en tenant compte des distances entre les secteurs.

- De La Baie-Sainte-Marguerite à La Baie-Éternité (via Chicoutimi) : **165 km**
- De La Baie-Éternité à La Baie-de-Tadoussac (via Saint-Siméon) : **125 km**
- De La Baie-de-Tadoussac à La Baie-Sainte-Marguerite : **30 km**

LA MISSION DE PARCS QUÉBEC

Dans la perspective d'un développement harmonieux sur les plans culturel, social, économique et régional, Parcs Québec assure la conservation et la mise en valeur de territoires représentatifs des 43 régions naturelles du Québec ou de sites à caractère exceptionnel, notamment en raison de leur diversité biologique, tout en les rendant accessibles à des fins éducatives et de plein air.

Tous les parcs nationaux ont été créés en vertu des standards de l'Union mondiale pour la nature. Ainsi, un parc national est une aire relativement vaste :

- qui présente un ou plusieurs écosystèmes généralement peu ou pas transformés par l'exploitation;
- où les espèces animales et végétales, les sites géomorphologiques et les habitats ont un intérêt particulier du point de vue scientifique, éducatif ou récréatif, ou qui offre un paysage d'une grande beauté;

- dans laquelle la plus haute autorité compétente du pays a pris des mesures pour éliminer l'exploitation et pour y faire respecter les ensembles écologiques, géomorphologiques ou esthétiques
- dont la visite est autorisée, sous certaines conditions, à des fins éducatives, culturelles ou récréatives.

La création du fjord s'est achevée lors de la quatrième et dernière période de glaciation, qui a pris fin il y a environ 10 000 ans. Sur leur passage, les glaces de 3,2 à 4 km d'épaisseur ont façonné de leur poids le paysage et creusé la vallée en forme d'auge (U). Le fjord du Saguenay présente une largeur variant entre 2 et 4 km. Les montagnes les plus hautes bordant le fjord atteignent environ 350 m. Les falaises atteignent quant à elles une hauteur moyenne de 150 m. Les cap Trinité et Éternité, en bordure de la baie Éternité, constituent les plus hautes parois. La profondeur moyenne du fjord est de 210 m. La profondeur maximale, localisée quelque part entre la baie Éternité et l'Anse-Saint-Jean, est de 270 m. Sous cette couche d'eau, se trouve une épaisseur variable de sédiments pouvant atteindre par endroits pas moins de 1400 m! Si on additionne les valeurs maximales de la hauteur des mon-

tagnes, la profondeur d'eau et l'épaisseur de la couche sédimentaire, on constate une entaille d'environ... 2 km de profondeur!

Vous avez goûté l'eau du fjord et ne la trouvez pas très salée? Vous avez raison! L'eau douce, principalement en provenance du lac Saint-Jean, coule en surface. L'eau salée du Saint-Laurent se trouve sous la couche d'eau douce et compose 93 % de la masse d'eau. Au fond du fjord, la salinité atteint 31 %, soit pratiquement le degré de salinité des océans, situé à 35 %. C'est aussi cette superposition de deux couches d'eau qui explique que l'eau de surface n'est pas aussi froide qu'on pourrait le penser. En effet, l'eau douce (en surface) peut atteindre une température estivale de 15 à 20 °C, alors que l'eau salée (en profondeur) tourne autour d'un maigre 1 °C!

Un fjord qui se distingue à l'échelle mondiale!

Des 2 130 fjords répertoriés dans le monde, seulement 38 atteignent ou dépassent les 100 km de longueur. S'étendant sur 105 km de Tadoussac à Saint-Fulgence, le fjord du Saguenay appartient à cette catégorie des grands fjords de la planète. Il est aussi un des rares fjords à se déverser dans un estuaire. Mais ce n'est pas tant par sa longueur que par sa position méridionale que le fjord du Saguenay se distingue. Le seul fjord du Québec méridional serait aussi le plus long fjord du monde à une aussi basse latitude, et ce, tant dans l'hémisphère Nord que dans l'hémisphère Sud.



Votre sécurité : votre responsabilité

Les activités en plein air peuvent comporter certains risques. Vous devez vous assurer de posséder les compétences et habiletés requises à la pratique de l'activité choisie. Il est important de connaître les risques inhérents à cette activité, de respecter vos capacités et de disposer des équipements appropriés. Pour plus d'information, nous vous invitons à consulter notre site Web au www.sepaq.com.



Découvrez notre bouteille PLIABLE, LAVABLE et RÉUTILISABLE

Saviez-vous que...

- Chaque jour, les Québécois consomment plus de 250 000 bouteilles d'eau embouteillée.
- Plus de la moitié de ces bouteilles se retrouvent au dépotoir ou dans la nature.
- Pour produire 1 litre d'eau embouteillée, 2 à 3 litres d'eau et 1/3 de litre de pétrole sont nécessaires.

Parcs Québec vous encourage à changer vos habitudes en faisant usage d'une bouteille d'eau réutilisable plutôt que jetable. Découvrez notre nouvelle bouteille souple. Ingénieuse, écologique et pratique, vous la trimbalerez partout, même dans vos poches!





Le faucon pèlerin : emblème du parc



Garde-parc effectuant le suivi de nidification du faucon pèlerin.

De même gabarit qu'une corneille, cet oiseau de proie aux ailes effilées est identifiable grâce aux « moustaches » noires descendant sous ses yeux. Les falaises du fjord abritant plusieurs couples nicheurs, le choix du faucon pèlerin (*Falco peregrinus*) de la sous-espèce *anatum* à titre d'emblème animalier s'imposait! Au Québec, il est possible d'observer ce rapace de la fin mars à la fin octobre, à la suite de quoi il migre vers le sud.

Il y a quelques décennies, les scientifiques ont constaté une diminution alarmante des populations de faucons pèlerins qui s'est poursuivie jusqu'à sa disparition dans le sud du Québec. L'utilisation de pesticides, notamment le DDT, s'est avérée être une importante cause de cette extinction. Un programme de repeuplement a donc été mis en œuvre de 1976 à 1994 : 255 fauconneaux ont été libérés dans différents secteurs adjacents à la vallée du Saint-Laurent. Parallèlement, depuis 1970, l'espèce est suivie à la grandeur de la province (comme dans le reste du Canada) par l'entremise d'un inventaire réalisé tous les 5 ans. Alors qu'en 1980 un seul et premier couple avait été remarqué, ce n'est pas

moins de 108 couples reproducteurs qui ont été relevés lors de l'inventaire en 2010!

À l'échelle de la région du Saguenay-Lac-Saint-Jean, le suivi est réalisé sur une base annuelle depuis plus de 20 ans. Chaque printemps, les gardes-parc travaillent en collaboration avec l'équipe du ministère des Ressources naturelles et de la Faune pour localiser les sites de nidification. Seulement deux couples avaient été remarqués en 1990. En 2011, 12 sites de nidification ont été recensés. Au total, pas moins de 15 jeunes et 15 adultes ont été observés l'an dernier. Les nids sont presque tous situés sur les parois rocheuses du fjord. Huit d'entre eux se trouvent sur le territoire du parc.

Même si ce rapace est toujours désigné vulnérable au Québec, la tendance de la population est fort encourageante et les mesures de protection semblent porter leurs fruits. Durant votre séjour, nous vous invitons à ouvrir l'œil et à surveiller les rapaces aux ailes effilées, car le faucon pèlerin est régulièrement observé dans le parc!

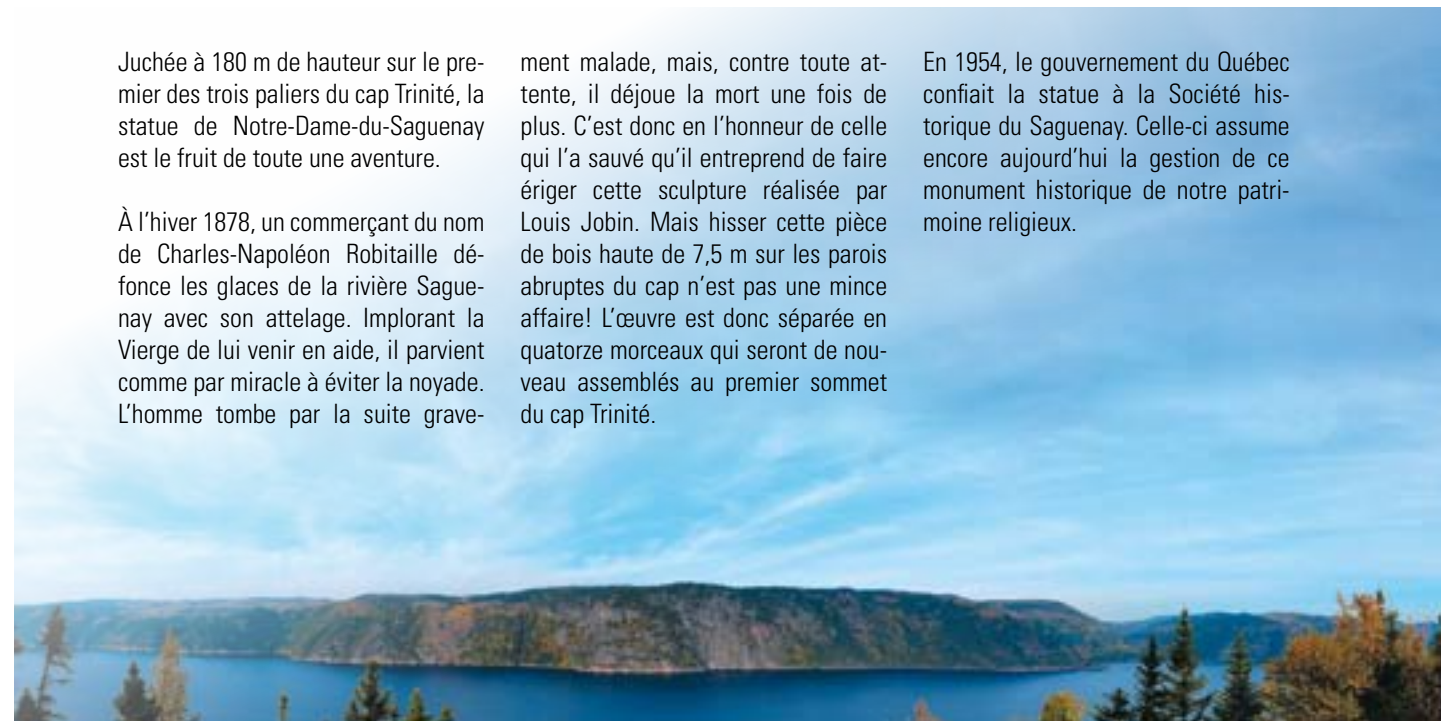
Gardienne de nature La statue de Notre-Dame-du-Saguenay

Juchée à 180 m de hauteur sur le premier des trois paliers du cap Trinité, la statue de Notre-Dame-du-Saguenay est le fruit de toute une aventure.

À l'hiver 1878, un commerçant du nom de Charles-Napoléon Robitaille défonça les glaces de la rivière Saguenay avec son attelage. Implorant la Vierge de lui venir en aide, il parvint comme par miracle à éviter la noyade. L'homme tombe par la suite grave-

ment malade, mais, contre toute attente, il déjoue la mort une fois de plus. C'est donc en l'honneur de celle qui l'a sauvé qu'il entreprend de faire ériger cette sculpture réalisée par Louis Jobin. Mais hisser cette pièce de bois haute de 7,5 m sur les parois abruptes du cap n'est pas une mince affaire! L'œuvre est donc séparée en quatorze morceaux qui seront de nouveau assemblés au premier sommet du cap Trinité.

En 1954, le gouvernement du Québec confiait la statue à la Société historique du Saguenay. Celle-ci assume encore aujourd'hui la gestion de ce monument historique de notre patrimoine religieux.



La réglementation, c'est l'affaire de tous!



Toute personne qui circule dans les limites du parc doit demeurer dans les sentiers aménagés pour éviter de piétiner la végétation et de perturber les habitats.



Le camping est autorisé uniquement aux endroits désignés à cette fin et une autorisation de séjour est obligatoire pour quiconque passe la nuit au parc.



Les feux sont permis uniquement aux endroits désignés et aménagés à cette fin. Ils doivent être sous la surveillance constante d'une personne responsable. Le ramassage de bois mort est interdit.



Il est interdit de nourrir, d'appivoiser, de harceler, de capturer, de blesser ou d'abattre un animal.



Il est interdit d'endommager, de prélever ou d'introduire un élément du milieu naturel (plante, fleur, roche, etc.).



La chasse et le piégeage sont des activités interdites. La pêche est autorisée à certains endroits et à certaines conditions.



Les animaux domestiques sont interdits.



La circulation en véhicule hors-route et en motoneige est interdite.



En tout temps et en tout lieu, une autorisation d'accès est obligatoire pour circuler à l'intérieur des limites du parc.

Pour assurer la conservation du parc, d'autres règlements s'appliquent. Vous pouvez consulter la liste des activités et services autorisés aux postes d'accueil, ou encore vous renseigner auprès d'un membre de notre équipe, qui se fera un plaisir de répondre à vos questions.

Le non-respect de la réglementation peut donner lieu à des sanctions. Merci de votre précieuse collaboration, et bon séjour au parc!

FONDS
Parcs Québec

Donnez, la nature vous le rendra

Pour bien **conserver** et **protéger** les parcs, il faut d'abord bien les connaître. Et pour bien les connaître, il faut y mettre du temps et des ressources. La Sépaq a créé un fonds spécial, le Fonds Parcs Québec, dédié à soutenir des projets de conservation prioritaires dans chacun des parcs nationaux.

Pour faire un don :

- Visitez www.fondsparcsquebec.com
- Procurez-vous un article identifié de la collection Parcs Québec
- Participez au programme **Adoptez un animal**
- Déposez votre argent dans l'une des boîtes du Fonds Parcs Québec que vous trouverez dans chacun des parcs nationaux
- Contribuez lors d'une réservation en ligne au www.sepaq.com

**NE DÉPLACEZ PAS DE
BOIS DE
CHAUFFAGE**

Le déplacement de bois de chauffage, même de quelques kilomètres, peut favoriser la propagation d'insectes envahissants et de maladies à nos forêts. Achetez-le localement. Brûlez-le sur place. Ne le rapportez jamais à la maison.

www.inspection.gc.ca



Agence canadienne
d'inspection des aliments

Canadian Food
Inspection Agency

Canada



Camping et hébergement



Pour passer une nuit en pleine nature, outre le camping, plusieurs commodités s'offrent à vous. Choisissez la formule qui vous convient le mieux!

Chalets du secteur de La Baie-Éternité

À l'entrée de ce secteur se trouvent dix chalets confortables entièrement équipés pouvant accueillir jusqu'à six personnes. Les chalets sont accessibles en voiture et disponibles toute l'année.

Prêt-à-camper aux campings Baie-Éternité et Le Bleuvert

En tente-roulotte ou en tente Huttopia, la formule du prêt-à-camper est idéale pour ceux qui veulent s'initier aux plaisirs du camping ou pour ceux qui souhaitent voyager léger.

Nuitées en longue randonnée

Sur le sentier Les Caps (rive sud), quatre emplacements de camping rustique sont offerts aux randonneurs. Vous préférez dormir en refuge? Les refuges du lac de la Chute et du lac du Marais peuvent accueillir douze personnes chacun.

Si vous optez pour le sentier Le Fjord (rive nord), les campings rustiques La Pointe-du-Moulin et L'Anse-à-la-Boule de même que trois refuges logeant chacun douze personnes peuvent vous accueillir pour la nuit.

NOUVEAU Deux abris trois murs sont présents sur le sentier Le Fjord. Venez tenter l'expérience!

Kayak-camping sur les rives du fjord

Les kayakistes peuvent s'offrir un répit sur l'un des treize emplacements de camping rustique se trouvant en bordure du fjord. Informez-vous à propos des circuits suggérés et choisissez celui qui vous convient!



Information pour les campeurs

Un couvre-feu est en vigueur de 23 h à 8 h. En tout temps le bruit excessif est interdit.

En camping régulier, les arrivées s'effectuent entre 15 h et 22 h. Le jour du départ, l'emplacement doit être libéré à 15 h. Un emplacement peut accueillir un maximum de :

- 6 personnes;
- 2 tentes ou 1 tente et 1 véhicule récréatif (là où l'emplacement le permet);
- 1 tente-cuisine sans fond.

Pour les prêts-à-camper et les chalets, les arrivées s'effectuent entre 17 h et 22 h. Le jour du départ, l'hébergement doit être libéré à 12 h. Consultez la réglementation complète du camping sur les babillards!

Pour une cohabitation harmonieuse avec la faune, adoptez les comportements responsables suivants :



- Ne laissez aucune nourriture ou produit odorant dans votre tente ou sur votre emplacement (incluant les eaux de vaisselle). Gardez en tout temps vos provisions dans le coffre de votre véhicule;



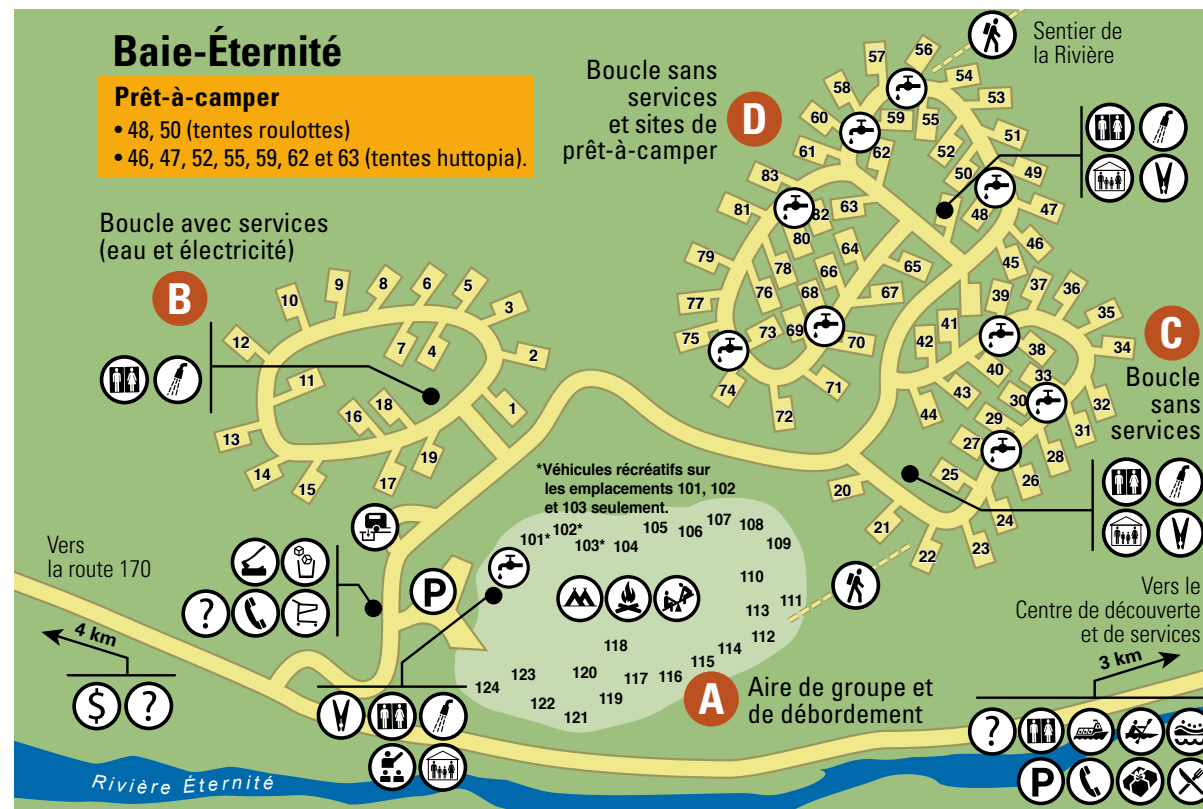
- Déposez IMMÉDIATEMENT vos déchets et votre recyclage aux endroits prévus à cet effet;



- Ne brûlez ou ne déposez aucun déchet dans les ronds de feu;
- Évitez d'approcher un ours ou tout autre animal sauvage (ex. : prise de photos);
- En cas de rencontre fortuite, éloignez-vous doucement.

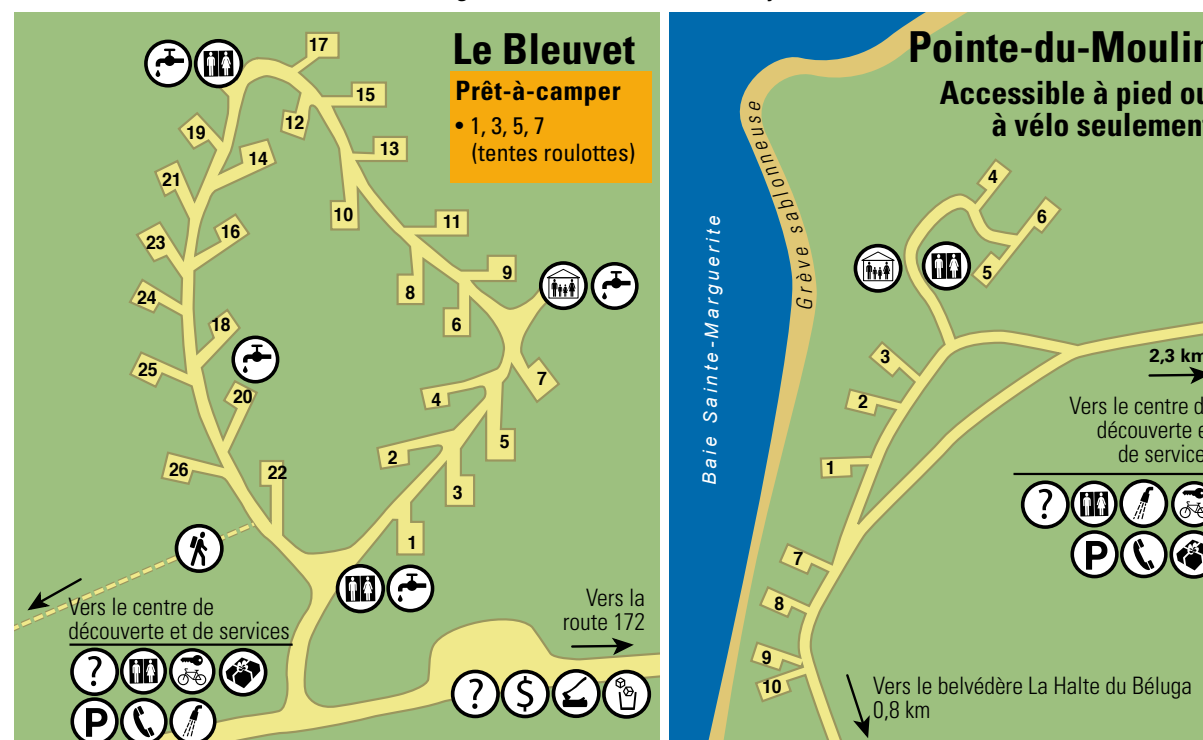
Camping Baie-Éternité... au coeur de la forêt boréale!

Secteur de La Baie-Éternité sur la rive sud du fjord



Campings Le Bleuvert et La Pointe-du-Moulin... à quelques pas du fjord!

Secteur de La Baie-Sainte-Marguerite sur la rive nord du fjord



Légende

- ? Information
- 🚿 Douche
- 🏠 Salle communautaire
- 🚻 Toilettes
- 🗑️ Poste de vidange
- 💧 Point d'eau
- 🔍 Activités de découverte
- 🏕️ Camping de groupe, Aire de débordement
- 🔥 Aire de feu conjointe
- 🎮 Aire de jeux
- ☎️ Téléphone public
- 💰 Borne de perception
- 🚶 Randonnée pédestre
- 🛍️ Boutique Nature
- 🍴 Restaurant
- 🧺 Buanderie
- 🧊 Glace
- 🪵 Bois
- 🛶 Kayak de mer
- 🚤 Zodiac
- 🚢 Croisière
- P Stationnement
- 🛠️ Dépanneur
- 🚲 Location de vélos

Campeurs, avant de vous rendre à votre emplacement, prévoyez faire provision de **pièces de 25 sous pour les douches!**



Une expérience unique à Parcs Québec!

Découvrez la **tente Huttopia**, une façon simple et confortable de vivre les joies du camping sans tout trimpler.

Chaque unité comprend :

- deux grands lits
- un chauffage d'appoint et l'éclairage
- un réchaud au propane et un petit réfrigérateur
- tout le nécessaire pour préparer les repas

Plus de 250 tentes disponibles dans 15 parcs nationaux du Québec.

NOUVEAU

BASSE SAISON (1)
97 \$ /nuit

HAUTE SAISON (2)
113 \$ /nuit

Réservation en ligne : www.parcsquebec.com/huttopia

(1) Du dimanche au jeudi jusqu'au 21 juin et à partir du 9 septembre 2012
(2) Les vendredis, les samedis, les jours fériés et tous les jours du 22 juin au 8 septembre 2012
Taxes et tarification d'accès en sus



La baie Sainte-Marguerite : un habitat exceptionnel pour le béluga !



Secteur de La Baie-Sainte-Marguerite Activités de découverte



La halte du béluga

En été, la baie Sainte-Marguerite devient l'hôte d'un spectacle peu commun : de nombreux bélugas s'y rassemblent, dont la grande majorité (86 %) sont des troupeaux d'adultes et de jeunes. Cette baie est unique pour trois raisons : les bélugas y sont abondants, ils y sont souvent et ils y restent longtemps. Plusieurs hypothèses peuvent expliquer leur attachement à cet habitat. À cet endroit, où l'eau est plus chaude et le fond sableux et en pente, les femelles accompagnées de jeunes trouvent un milieu favorable à la mise bas, au soin des jeunes et à l'enseignement de la chasse. Il est également possible que les bélugas fréquentent la baie pour s'alimenter. Toutefois, le fait que peu de mollusques et de vers marins soient retrouvés dans le fond laisse croire que les bélu-

gas qui viennent à la baie se nourrissent principalement de poissons, ce que les biologistes du parc marin tentent de vérifier.

Une étude réalisée en collaboration avec l'Agence Parcs Canada a permis de connaître la zone de la baie que préfèrent les bélugas. Avec l'appui de la population locale, cette zone a été désignée « zone de préservation intégrale » pour mieux protéger ces magnifiques petites baleines blanches. En attendant l'entrée en vigueur du règlement de zonage, les plaisanciers, chasseurs, pêcheurs et kayakistes doivent éviter de naviguer dans la zone de préservation intégrale. Il est possible de concilier la protection et l'utilisation; aidez-nous à y parvenir!



Des millénaires d'histoires sous le paysage!

Pratiquement chaque printemps, depuis 1996, une équipe du Laboratoire d'archéologie de l'Université du Québec à Chicoutimi réalise des fouilles en bordure de la rivière Sainte-Marguerite, à l'embouchure du fjord.

Il y a quelques millénaires, le niveau du fjord était de 20 à 40 m supérieur à son niveau actuel. Comme les premiers occupants s'installaient en bordure de l'eau, les artefacts les plus vieux ont été retrouvés 25 m plus haut que le niveau actuel du fjord. Vieilles de 5 000 ans, la plupart des 320 000 pièces amassées sont constituées de fragments osseux de phoques retrouvés dans des sites de combustion. Étonnamment, il semble que le secteur était visité principalement l'hiver sous la forme d'un « camp de chasse ». La productivité alimentaire du secteur en faisait un emplacement stratégique en dépit des conditions hivernales.

Les terrasses actuelles du fjord (5 à 10 m de hauteur) livrent, quant à elle, les secrets d'une occupation encore plus récente par des groupes apparentés à la famille Iroquoienne de la vallée du Saint-Laurent.

On y retrouve notamment de nombreux fragments de vases en céramique, ce qui laisse croire à une occupation assez soutenue du territoire.

La rivière Sainte-Marguerite est l'une des rares au Québec dont les terrasses peuvent témoigner de la presque totalité de l'histoire de l'occupation humaine du Québec, ce qui en fait un laboratoire d'exception.

Utilisation des zones de la baie Sainte-Marguerite



PROGRAMMATION ESTIVALE des activités de découverte animées

Du samedi 23 juin au dimanche 19 août

ACTIVITÉS	Lundi	Mardi	Mercredi	Jeudi	Vendredi	Samedi	Dimanche
1 La halte du béluga	13 h à 16 h	13 h à 16 h	13 h à 16 h	13 h à 16 h	13 h à 16 h	13 h à 16 h	13 h à 16 h
2 Marguerite en trois temps		10 h 30 à 12 h				10 h 30 à 12 h	10 h 30 à 12 h

PROGRAMMATION AUTOMNALE des activités de découverte animées

Du jeudi 23 août au dimanche 16 septembre

ACTIVITÉS	Lundi	Mardi	Mercredi	Jeudi	Vendredi	Samedi	Dimanche
1 La halte du béluga				12 h à 15 h	12 h à 15 h	12 h à 15 h	12 h à 15 h

Les programmations peuvent être modifiées sans préavis.

ACTIVITÉS DE DÉCOUVERTE ANIMÉES PAR DES GARDES-PARC PASSIONNÉS!

1 La halte du béluga

Activité postée

Pourquoi les bélugas du Saint-Laurent fréquentent-ils la baie Sainte-Marguerite? Quels dangers guettent cette population? Comment peut-on contribuer à les protéger? Obtenez des réponses à plusieurs questions en vous rendant au belvédère où un garde-parc vous attend.

Lieu de rendez-vous : Belvédère La Halte du Béluga

Durée : 15 minutes

2 Marguerite en trois temps

Activité postée

De l'occupation amérindienne au parc national en passant par la colonisation, l'aventure humaine a laissé sa trace dans les paysages de la baie Sainte Marguerite. Parcourez des millénaires d'histoire mis en lumière lors des fouilles archéologiques.

Lieu de rendez-vous : Terrasse avant du centre

Durée : 15 minutes

ACTIVITÉS DE DÉCOUVERTE AUTO-GUIDÉES À VIVRE À VOTRE RYTHME...

Baie comme Béluga

Exposition permanente

Consacrée à cette petite baleine blanche de même qu'à l'histoire du secteur, l'exposition permanente du Centre de découverte et de services mérite un détour!

Deux espèces sous la menace

Rallye

Gardes-parc en herbe, à vos carnets de santé! Frimas et Edgar sont en danger et nécessitent une intervention de votre part. Cumulez les indices et découvrez de quelles espèces il s'agit! Procurez-vous le matériel nécessaire sur la terrasse arrière du Centre de découverte et de services.

Durée : environ 45 minutes



Baie comme Béluga

Sentier de découverte autoguidé du belvédère

Chemin faisant vers le belvédère, prenez le temps de replonger à l'époque de Bay Mill, village autrefois animé autour d'un moulin à scie.



Marguerite en trois temps

HÉBERGEMENT
CHALETs, CAMPING, YOURTES...

ACTIVITÉS
KAYAK DE MER, RANDONNÉE PÉDESTRE, NAVETTE POUR RANDONNEURS, OBSERVATION D'ANIMAUX SAUVAGES...

RESTAURATION
CUISINE RÉGIONALE

LE CENTRE DE VOS VACANCES À 15 MINUTES DE TADOUSSAC

465, route 172 Ouest, Sacré-Coeur

418 236-4833 | 1 877 236-4551
www.ferme5etoiles.com

Heures d'ouverture du Centre de découverte et de services Le Béluga*

Du vendredi 18 mai au samedi 16 juin	Tous les jours, de 9 h à 16 h
Du dimanche 17 juin au samedi 1 ^{er} septembre	Tous les jours, de 9 h à 18 h
Du dimanche 2 septembre au lundi 8 octobre	Tous les jours, de 9 h à 16 h

*À ces périodes, en dehors des heures d'ouverture indiquées, il est possible d'accéder au parc en utilisant la borne d'autoperception située à l'entrée du secteur.

Secteur de La Baie-de-Tadoussac

Activités de découverte



PROGRAMMATION ESTIVALE des activités de découverte animées
Du samedi 23 juin au dimanche 19 août

ACTIVITÉS	Mardi	Mercredi	Jeudi	Vendredi	Samedi	Dimanche
1 Petit géant et grands courants	13 h à 16 h 30	13 h à 16 h 30	13 h à 16 h 30			
2 La vie cachée du littoral	10 h à 12 h	10 h à 12 h	10 h à 12 h			

PROGRAMMATION AUTOMNALE des activités de découverte animées
Du vendredi 7 septembre au dimanche 7 octobre

ACTIVITÉS	Mardi	Mercredi	Jeudi	Vendredi	Samedi	Dimanche
3 Laissez-vous charmer par les nyctales				19 h 30 à 21 h 30	19 h 30 à 21 h 30	19 h 30 à 21 h 30

Les programmations peuvent être modifiées sans préavis.

ACTIVITÉS DE DÉCOUVERTE ANIMÉES PAR DES GARDES-PARC PASSIONNÉS!

Lieu de rendez-vous pour les deux activités postées : sentier de la Pointe-de-l'Islet, dans le village de Tadoussac (à proximité du quai)
Durée pour chaque activité : 15 minutes

1 Petit géant et grands courants

Activité postée
Le petit rorqual vole souvent la vedette à la Pointe-de-l'Islet, où les eaux du Saguenay rencontrent celles du Saint-Laurent. Découvrez l'univers de ce maître des cabrioles... qui n'a de petit que le nom!



Petit géant et grands courants

2 La vie cachée du littoral

Activité postée
Le littoral abrite une incroyable variété d'espèces animales et végétales. Venez découvrir comment ces organismes rivalisent d'ingéniosité pour survivre aux conditions particulières accompagnant le va-et-vient des marées.

Heures d'ouverture du Centre de découverte et de services La Maison des Dunes

Du samedi 16 juin au dimanche 2 septembre

Samedi et dimanche de 10 h à 17 h

Du vendredi 7 septembre au dimanche 7 octobre

Du vendredi au dimanche de 13 h 30 à 20 h 30



Laissez-vous charmer par les nyctales

3 Laissez-vous charmer par les nyctales

Initiation à la recherche
Initiez-vous aux activités de recherche de l'Observatoire d'oiseaux de Tadoussac (OOT) et soyez aux premières loges pour observer de plus près le travail d'un maître « bagueur » sur ces petites chouettes nocturnes. Un système de projection en direct vous permettra d'apprécier toute la minutie de l'art du baguage. À titre d'observateur, vous pourrez même accompagner l'équipe de l'OOT lors de la tournée des filets!

Lieu de rendez-vous : La Maison des Dunes

Durée : 2 heures

Tarifs : 9,57 \$/adulte et 4,79 \$/enfant.

Taxes en sus.

Réservation nécessaire au 418 235-4238 ou en personne au Centre de découverte et de services La Maison des Dunes aux heures d'ouverture.

ACTIVITÉS DE DÉCOUVERTE AUTO- GUIDÉES À VIVRE À VOTRE RYTHME...

Sentier de découverte autoguidé de la Pointe-de-l'Islet

Site privilégié pour l'observation terrestre des mammifères marins, ce sentier est bordé de panneaux de découverte où le fjord, le Saint-Laurent et l'histoire de Tadoussac sont à l'honneur.

La formation et l'histoire des terrasses marines

Exposition permanente
Mais qu'est-ce que tout ce sable peut bien faire ici? Visitez l'exposition permanente du Centre de découverte et de services La Maison des Dunes pour découvrir ce phénomène géologique hérité du passé.



La vie cachée du littoral

L'Observatoire d'oiseaux de Tadoussac (OOT)



L'automne venu, Tadoussac se transforme en un immense carrefour migratoire pour la faune ailée. Depuis 1993, l'OOT étudie l'évolution démographique des espèces boréales. Chaque année, des relevés visuels permettent de recenser en moyenne pas moins de 15 000 rapaces et 290 000 autres oiseaux! L'organisme opère aussi une station de baguage, et ce, nuit et jour. Chaque oiseau capturé dans les filets japonais est minutieusement pesé, mesuré et bagué avant d'être relâché.

Quels ont été les faits saillants de l'année 2011? Selon Pascal Côté, directeur de l'OOT, c'est le passage de milliers de tarins des pins et de sizerins flammés qui a retenu l'attention. Au total, 30 766 tarins et 53 369 sizerins ont été dénombrés à partir du belvédère d'observation des dunes! Il s'agit de nouveaux records pour l'OOT, alors que les totaux annuels les plus élevés jamais enregistrés auparavant étaient de 18 451 tarins et 26 387 sizerins. Dans le cas du sizerin flammé, la moyenne quotidienne d'individus dénom-

brés entre le 26 octobre et le 18 novembre s'élevait à 2 135 oiseaux!

Quant au programme de surveillance des nyctales, la saison 2011 a été le théâtre d'un bon mouvement de ces chouettes nocturnes avec la capture de 154 petites nyctales et 17 nyctales de Tengmalm. Le pourcentage de juvéniles chez la petite nyctale était de 36 %, ce qui représente la 3^e plus faible proportion de juvéniles enregistrée entre 1997 et 2011. Cette plus faible productivité pourrait résulter d'une abondance estivale réduite de micro-mammifères, spécialement chez le campagnol à dos roux. Pour l'année 2012, l'équipe de l'OOT ne serait pas surprise d'observer un mouvement important de nyctales de Tengmalm.

Le sujet vous intéresse? Visitez le site Web de l'OOT au www.explos-nature.qc.ca/oot et abonnez-vous au bulletin électronique pour rester informés!

L'évolution des terrasses marines

Communément appelées *dunes*, les terrasses marines du secteur de La Baie-de-Tadoussac sont les vestiges d'un delta de la dernière époque glaciaire. L'eau libérée par la fonte des glaciers a déposé à cet endroit une impressionnante quantité de sédiments. Le relèvement du continent qui a suivi a permis aux deux terrasses marines d'émerger. Jusqu'à la fin du 19^e siècle, on y trouvait encore des sols fertiles où se pratiquait l'agriculture. Mais la déforestation, les vents et les pratiques agricoles ont contribué à la désertification du secteur vers les années 1900. Timidement, mais sûrement, la végétation reprend sa place dans ce milieu fragile.



Sainte-Rose-du-Nord

La Perle du Fjord

www.sfe-rosedunord.qc.ca

Nouveau pôle de découverte en milieu habité
Sainte-Rose-du-Nord vous invite à découvrir son quai qui offre une halte nautique pour plaisanciers, son pavillon qui accueille les croisiéristes et d'autres activités nautiques, ses sentiers qui donnent accès aux plus belles fenêtres panoramiques sur le fjord, son Musée de la Nature ainsi que son église pittoresque.



Secteur de La Baie-Éternité

Activités de découverte



Un paysage à couper le souffle

PROGRAMMATION PRINTANIÈRE des activités de découverte animées

Du samedi 2 juin au dimanche 17 juin

ACTIVITÉS	Lundi	Mardi	Mercredi	Jeudi	Vendredi	Samedi	Dimanche
1 La faune du fjord						12 h à 15 h	12 h à 15 h
2 Un paysage à couper le souffle							12 h à 15 h

PROGRAMMATION ESTIVALE des activités de découverte animées

Du samedi 23 juin au dimanche 19 août

ACTIVITÉS	Lundi	Mardi	Mercredi	Jeudi	Vendredi	Samedi	Dimanche
1 La faune du fjord	12 h à 15 h	12 h à 15 h	12 h à 15 h	12 h à 15 h	12 h à 15 h	12 h à 15 h	12 h à 15 h
2 Un paysage à couper le souffle			12 h à 16 h				12 h à 16 h
3 Charles-Napoléon Robitaille		13 h à 15 h		13 h à 15 h			
4 En route vers le sommet		10 h à 12 h 30		10 h à 12 h 30			
5 Un commis voyageur à l'époque du rabaska	16 h à 17 h 30				16 h à 17 h 30		16 h à 17 h 30
6 La baie sens dessus dessous		16 h à 17 h 30				16 h à 17 h 30	
7 Une pêche miraculeuse à Baie-Éternité					19 h 30 à 20 h 30		
8 Le sorcier du Saguenay							19 h 30 à 20 h 30
9 Découvrez le parc	19 h 30 à 20 h 30						
10 Faucon les protège!			19 h 30 à 20 h 30			19 h 30 à 20 h 30	

PROGRAMMATION AUTOMNALE des activités de découverte animées

Du samedi 25 août au dimanche 7 octobre

ACTIVITÉS	Lundi	Mardi	Mercredi	Jeudi	Vendredi	Samedi	Dimanche
1 La faune du fjord						12 h à 15 h	12 h à 15 h
2 Un paysage à couper le souffle							12 h à 15 h

Les programmations peuvent être modifiées sans préavis.

Groupes scolaires... par ici les découvertes!

Le parc national du Fjord-du-Saguenay offre une variété d'activités éducatives amusantes pour la population scolaire. Que ce soit en randonnée animée, en animation théâtrale ou en initiation à la recherche, nous avons certainement une formule qui saura répondre à vos attentes. Contactez-nous au 418 272-1556.

Heures d'ouverture du Centre de découverte et de services Le Fjord du Saguenay *

Du vendredi 18 mai au samedi 16 juin Tous les jours, de 9 h à 16 h

Du dimanche 17 juin au samedi 1^{er} septembre Tous les jours, de 8 h 30 à 19 h

Du dimanche 2 septembre au samedi 6 octobre Tous les jours, de 9 h à 18 h

Du dimanche 7 octobre au dimanche 21 octobre Tous les jours, de 9 h à 16 h

*À ces périodes, en dehors des heures d'ouverture indiquées, il est possible d'accéder au parc en utilisant la borne d'autoperception située à l'entrée du secteur.



Charles-Napoléon Robitaille

ACTIVITÉS DE DÉCOUVERTE ANIMÉES PAR DES GARDES-PARC PASSIONNÉS!

1 La faune du fjord

Activité postée

Tout ce que vous avez toujours voulu savoir sur le fjord et n'avez jamais osé demander! Voyez de plus près étoiles de mer, oursins, crevettes et autres créatures marines de ce milieu de vie aussi exceptionnel que fascinant.

Lieu de rendez-vous : Terrasse arrière du centre

Durée : 15 minutes



La faune du fjord

2 Un paysage à couper le souffle

Activité postée

Voyez le fjord et la baie Éternité sous un angle nouveau! Avec un garde-parc, découvrez l'aventure géologique unique d'un paysage qui se forme et se transforme depuis près de un milliard d'années!

Lieu de rendez-vous : Halte Bellevue

Durée : 15 minutes

3 Charles-Napoléon Robitaille

Activité postée

Charles-Napoléon lui-même se fera un plaisir de vous raconter les péripéties qui l'ont mené à ériger la statue de Notre-Dame-du-Saguenay il y a maintenant plus de 130 ans.

Lieu de rendez-vous : Au pied de la statue

Durée : 15 minutes

4 En route vers le sommet

Randonnée pédestre

Profitez de la montée du garde-parc vers la statue pour découvrir les phénomènes naturels qui bordent le sentier. Attention: l'activité se termine au pied de la statue. Prévoyez du temps pour le retour! Inscription requise, car les places sont limitées.

Lieu de rendez-vous : terrasse arrière du centre

Durée : 2 heures 30 minutes

ACTIVITÉS EN RABASKA

5 Un commis voyageur à l'époque du rabaska

Randonnée nautique

Faites partie de l'équipage de ce grand canot et revivez l'époque de la traite des fourrures! Laissez nos raftmans vous initier aux coutumes et usages des coureurs des bois en naviguant sur les eaux de la baie Éternité.

6 La baie sens dessus dessous

Randonnée nautique

Sous ses allures de baie paisible, la baie Éternité abrite un monde terrestre, aquatique et marin d'une richesse étonnante. Une exploration en rabaska vous en convaincra!

Lieu de rendez-vous pour ces deux activités : terrasse arrière du centre

Durée : 1 heure 30 minutes

Tarifs : 14,35 \$/adulte et 7,18 \$/enfant. Taxes en sus. Réservation nécessaire au 418 272-1556 ou en personne au centre de découverte et de services aux heures d'ouverture. Les randonnées nautiques ne sont pas recommandées pour les enfants de 6 ans et moins.

7 Une pêche miraculeuse à Baie-Éternité

Animation théâtrale

Pauvre Marcel... jamais personne ne croit ses histoires de pêche! Soyez les témoins privilégiés des aventures de ce coloré personnage où saumon, truite et anguille se partagent la vedette!

Lieu de rendez-vous : Camping (salle comm. A)

Durée : 1 heure

8 Le sorcier du Saguenay

Animation théâtrale

À la lueur des flambeaux, dans un amphithéâtre naturel unique, cette légende amérindienne vous livrera le secret de la formation des caps Éternité et Trinité. Venez enfin entendre le « vrai » récit de la création de ces géants de pierre.

Lieu de rendez-vous : Terrasse arrière du centre

Durée : 1 heure



Le sorcier du Saguenay

9 Découvrez le parc

Causerie

Véritable voyage virtuel à travers les habitats du parc, cette présentation promet de belles découvertes. Faites connaissance avec la vraie nature du parc national du Fjord-du-Saguenay!

Lieu de rendez-vous : Camping (salle comm. A)

Durée : 1 heure

10 Faucon les protège!

Causerie

Cougar, garrot d'Islande, béluga, corallorhize striée... décidément, le faucon n'est pas la seule espèce en danger présente au parc! Faites connaissance avec cette faune et cette flore particulières qui méritent toute notre attention!

Lieu de rendez-vous : Camping (salle comm. A)

Durée : 1 heure

ACTIVITÉS DE DÉCOUVERTE AUTO-GUIDÉES À VIVRE À VOTRE RYTHME...

L'étonnante nature du fjord

Exposition permanente

Découvrez tous les secrets du fjord à travers l'exposition permanente du Centre de découverte et de services. Profitez de votre visite pour vivre la simulation d'un vol d'hélicoptère au-dessus de l'un des plus longs fjords du monde!



L'étonnante nature du fjord

Deux espèces sous la menace

Rallye

Gardes-parc en herbe, à vos carnets de santé! Frimas et Edgar sont en danger et nécessitent une intervention de votre part. Cumulez les indices et relevez les défis pour découvrir de quelles espèces il s'agit! Procurez-vous le matériel nécessaire au centre de découverte et de services.

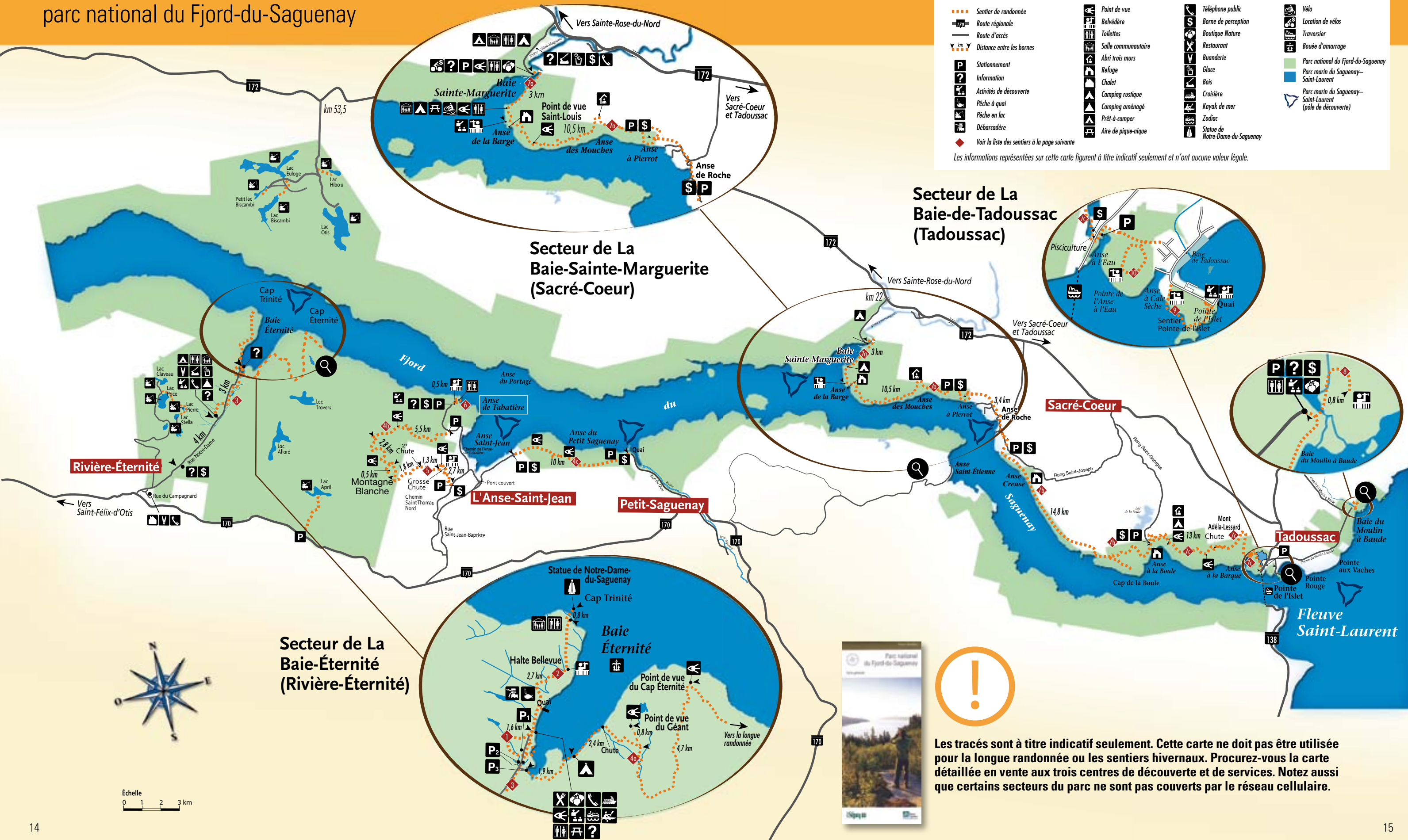
Durée : environ 45 minutes

Sentiers de courte randonnée du parc national du Fjord-du-Saguenay

Légende

- | | | | |
|---|---------------------|----------------------------------|---|
| Sentier de randonnée | Point de vue | Téléphone public | Vélo |
| Route régionale | Belvédère | Barne de perception | Location de vélos |
| Route d'accès | Toilettes | Boutique Nature | Traversier |
| Distance entre les bornes | Salle communautaire | Restaurant | Bouée d'amarrage |
| Stationnement | Abri trois murs | Buanderie | Parc national du Fjord-du-Saguenay |
| Information | Refuge | Glace | Parc marin du Saguenay-Saint-Laurent |
| Activités de découverte | Chalet | Bois | Parc marin du Saguenay-Saint-Laurent (pôle de découverte) |
| Pêche à quai | Camping rustique | Croisière | Parc marin du Saguenay-Saint-Laurent (pôle de découverte) |
| Pêche en lac | Camping aménagé | Kayak de mer | |
| Débarcadère | Prêt-à-camper | Zodiac | |
| Voir la liste des sentiers à la page suivante | Aire de pique-nique | Statue de Notre-Dame-du-Saguenay | |

Les informations représentées sur cette carte figurent à titre indicatif seulement et n'ont aucune valeur légale.



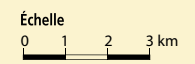
Secteur de La Baie-de-Tadoussac (Tadoussac)



Secteur de La Baie-Éternité (Rivière-Éternité)



Les tracés sont à titre indicatif seulement. Cette carte ne doit pas être utilisée pour la longue randonnée ou les sentiers hivernaux. Procurez-vous la carte détaillée en vente aux trois centres de découverte et de services. Notez aussi que certains secteurs du parc ne sont pas couverts par le réseau cellulaire.




Sentiers de courte randonnée



SENTIER	LONGUEUR ET DURÉE	DEGRÉ DE DIFFICULTÉ	LIEU DE DÉPART
SECTEUR DE LA BAIE-ÉTERNITÉ			
1 Sentier des Méandres-à-Falaises Du delta de la rivière au pied des falaises du cap Trinité	1,6 km (boucle), 45-60 min		Centre de découverte et de services Le Fjord du Saguenay
2 Sentier de la Statue • Jusqu'à la halte Bellevue • Jusqu'à la statue	3,2 km (aller-retour), 2 h 7 km (aller-retour), 3-4 h		Centre de découverte et de services Le Fjord du Saguenay
3 Sentier de la Rivière Longe la rivière Éternité du camping à la baie	8,4 km (aller-retour), 4 h		Centre de découverte et de services Le Fjord du Saguenay ou camping Baie-Éternité entre les sites 54 et 56
4a Sentier Les Caps • Point de vue du Géant • Jusqu'au cap Éternité	10,2 km (aller-retour), 4-5 h 18 km (aller-retour), 9 h		Stationnement P3
SECTEUR DE L'ANSE-SAINT-JEAN			
4b Sentier Les Caps • De l'Anse-de-Tabatière au chemin Saint-Thomas en passant par la montagne Blanche et le sentier des Chutes (section montagne Blanche - sentier des Chutes fermé durant la saison de chasse)	15 km (aller seulement), 7-8 h, prévoir une navette		Entrée chemin de l'Anse-de-Tabatière, sortie chemin Saint-Thomas Nord
4c Sentier Les Caps • de l'Anse-Saint-Jean à Petit-Saguenay	10 km (aller seulement), 5 h, prévoir une navette		Rue Saint-Jean-Baptiste à L'Anse-Saint-Jean ou rue du Quai à Petit-Saguenay
5 Sentier des Chutes • Jusqu'à la 1 ^{re} chute • Jusqu'à la montagne Blanche (fermé l'automne durant la saison de chasse)	5 km (aller-retour), 2-3 h 13,8 km (aller-retour), 6-7 h		Chemin Saint-Thomas Nord
6 Anse-de-Tabatière • Point de vue sur le fjord	0,5 km (aller-retour), 10 min		Stationnement de l'Anse-de-Tabatière
SECTEUR DE LA BAIE-SAINTE-MARGUERITE			
7a Sentier Le Fjord • Du centre de découverte et de services à La halte du béluga (aussi accessible en vélo) • Du centre de découverte et de services au point de vue Saint-Louis • Du centre de découverte et de services au stationnement de L'Anse-à-Pierrot	6,4 km (aller-retour), 2-3 h 9,2 km (aller-retour), 4-5 h 13,2 km (aller seulement), 6-7 h, prévoir une navette		Centre de découverte et de services Le Béluga Centre de découverte et de services Le Béluga Centre de découverte et de services Le Béluga ou stationnement de l'Anse-à-Pierrot

Au-delà du 31 octobre, contactez-nous pour connaître la liste des sentiers ouverts, car les accumulations de neige peuvent entraîner des fermetures.

Procurez-vous la carte détaillée en vente aux trois centres de découverte et de services.



SENTIER	LONGUEUR ET DURÉE	DEGRÉ DE DIFFICULTÉ	LIEU DE DÉPART
SECTEUR DE LA BAIE-DE-TADOUSSAC			
7b Sentier Le Fjord De L'Anse-Creuse au cap de la Boule	14,8 km (aller seulement), 7-8 h, prévoir une navette		Stationnement du rang Saint-Joseph ou stationnement du lac de la Boule
7c Sentier Le Fjord • De Tadoussac au point de vue de l'Anse à la Barque • De Tadoussac au point de vue de la colline de l'Anse à la Barque • De Tadoussac au point de vue du mont Adéla-Lessard • Du cap de la Boule à Tadoussac	2,6 km (aller-retour), 45 min 3,5 km (aller-retour), 1 h 30 8 km (aller-retour), 4-5 h 13 km (aller seulement), 6-7 h, prévoir une navette		Stationnement en face de la pisciculture (route 138, près du traversier) Stationnement en face de la pisciculture (route 138, près du traversier) Stationnement en face de la pisciculture (route 138, près du traversier) Stationnement en face de la pisciculture (route 138, près du traversier) ou stationnement du lac de la Boule
8 Sentier de l'Estuaire Accès au belvédère pour une vue sur l'estuaire	800 m (aller-retour), 20 min		Centre de découverte et de services La Maison des Dunes
9 Sentier de la Pointe-de-l'Islet Site d'observation terrestre des mammifères marins	800 m (boucle), 20 min		Quai fédéral de Tadoussac ou stationnement municipal
10 Sentier de la Coupe	1,1 km (boucle), 45 min		Stationnement en face de la pisciculture (route 138, près du traversier)

Légende de degré de difficulté : Facile Intermédiaire Intermédiaire à difficile Difficile

La longue randonnée en bordure du fjord

Chaque rive du fjord est sillonnée par un sentier de longue randonnée. Sur le sentier Les Caps comme sur le sentier Le Fjord, les nuitées sont possibles en refuge, en camping rustique et en abri trois murs. Consultez notre site Web pour connaître les détails des parcours disponibles.

SENTIER	LES CAPS (RIVE SUD)	LE FJORD (RIVE NORD)
LONGUEUR	27 km à 32 km, selon la sortie (difficile) De La Baie-Éternité à L'Anse-Saint-Jean	43,5 km (difficile) De La Baie-Sainte-Marguerite à Tadoussac
DURÉE	3 jours, 2 nuits	4 jours, 3 nuits
MILIEU	Forestier	Forestier en bordure du fjord
SERVICE DE NAVETTE	OrganisAction 418 549-0676	Ferme 5 Étoiles 418 236-4833 ou 1 877 236-4551

EXPÉRIENCE MULTIMÉDIA 3D UNIQUE AU MONDE

VOYAGE AU CŒUR DU FJORD DU SAGUENAY
DÈS JUIN 2012

3346, boul. de la Grande-Baie Sud, La Baie 1 866 697-5077 museedufjord.com

MUSÉE DU FJORD

Nos partenaires:



L'Anse-de-Tabatière

Une fenêtre ouverte sur le fjord!



ACTIVITÉ DE DÉCOUVERTE ANIMÉE
PAR DES GARDES-PARC PASSIONNÉS!

Naviguez l'histoire du Saguenay

Activité postée

Du canot au paquebot, l'histoire de la navigation sur le fjord est mise à l'honneur au belvédère principal.

Du samedi 23 juin au dimanche 19 août

Lundi, mardi, jeudi : 11 h à 15 h

À quelques minutes du cœur du village de L'Anse-Saint-Jean, l'Anse-de-Tabatière constitue le seul point de vue accessible en voiture d'où l'on peut admirer, du sommet d'un cap vertigineux, l'unique grand fjord du Québec méridional. Plusieurs aménagements vous permettront d'apprécier pleinement ce lieu unique. Le court sentier de randonnée qui s'y trouve, d'au plus 500 m de longueur, est agrémenté de panneaux de découverte. Venez y faire un tour en fin de journée, les paysages prennent une tout autre teinte au coucher du soleil!



REPNSS : 1. Vrai. Il se rend jusqu'aux environs de l'actuel village de Sainte-Rose-du-Nord. Jacques Cartier teneuse voie d'au plus 500 m de longueur, est agrémenté de panneaux de découverte. Venez y faire un tour en fin de journée, les paysages prennent une tout autre teinte au coucher du soleil!

VRAI OU FAUX?

Mettez vos connaissances sur l'histoire de la navigation sur le fjord à l'épreuve avec le petit jeu suivant :

1. En 1603, Samuel de Champlain est le premier grand explorateur à remonter le fjord.
2. C'est par le fjord que la Société des Vingt-et-Un, en provenance du Bas-Saint-Laurent, entreprend la colonisation du territoire en 1838.
3. Au milieu du 19^e siècle, on assiste aux premières croisières touristiques sur le fjord.



EXCURSION EN
KAYAK DE MER

EXPÉDITIONS DE
2 À 5 JOURS

LOCATION DE VÉLOS
ET DE KAYAKS

CROISIÈRES ET
VOILE SUR LE FJORD

418 272-3024
1 866 725-2925
www.fjorkenkayak.ca



L'ANSE-SAINT-JEAN

LES GRANDS
PRIX
DU TOURISME
QUÉBÉCOIS
2010



VUE PANORAMIQUE SUR LE FJORD

**36 chalets et condos
avec cuisine et foyer**

Studio jusqu'au chalet 3 chambres
Restaurant • Verrière • Terrasse
Piscine et spa extérieurs chauffés
Salles de conférences et de réceptions
Foyers extérieurs • Massothérapie
Salle d'entraînement

FORFAITS 4 SAISONS
Billetterie pour réservation
d'activités

1 800 561-8060
www.lesgitesdufjord.com

Pêche estivale

Pêcheurs, à vos cannes! Le parc national du Fjord-du-Saguenay offre des activités de pêche pour tous les goûts : une baie, une rivière et dix lacs sont ouverts à la pêche. Que ce soit en pêche à la journée ou en pêche-villégiature, un moment de découverte et de détente s'offre à vous!

Pêcher l'omble de fontaine en lac...

Des embarcations à rames vous attendent sur dix magnifiques lacs ouverts à la pêche : cinq sur la rive sud et cinq sur la rive nord. Vous pêchez à la mouche? Les lacs Stella et Pierre sont réservés à ce type de pêche. Consultez la carte centrale pour localiser les lacs de pêche.

... la truite de mer en rivière...

Vers la fin de l'été, l'omble de fontaine anadrome, communément appelée truite de mer, revient des eaux saumâtres de l'estuaire pour frayer dans les eaux douces de la rivière Éternité. Mais surveillez bien ce qui mord au bout de votre ligne, car, contrairement à la truite de mer, les quelques saumons de la rivière Éternité doivent être remis à l'eau!

... ou l'éperlan dans la baie Éternité!

En fin d'été, plusieurs pêcheurs se donnent rendez-vous au quai de la baie Éternité pour pêcher l'éperlan. Pour les résidents du Québec, aucun permis de pêche n'est requis pour s'adonner à cette activité puisqu'il s'agit des eaux fédérales. Venez lancer votre ligne!

En plus de l'autorisation d'accès, les pêcheurs qui souhaitent tendre leur ligne dans un lac ou dans la rivière doivent avoir en leur possession :

- Un permis de pêche du Québec
- Une autorisation de pratiquer la pêche

Consultez les tarifs en page 29.

N'oubliez pas d'enregistrer vos captures!

Vos données sont essentielles au maintien d'une saine gestion du poisson. Nous vous rappelons que vous devez obligatoirement enregistrer vos prises à la fin de chaque journée. Les stations d'enregistrement se situent aux endroits suivants : lac April, accueil du secteur de La Baie-Éternité, quai de la baie Éternité, entrée du secteur des lacs de pêche de la rive nord.



FORFAIT PÊCHE ET VILLÉGIATURE

Pêcher l'omble de fontaine le jour et roupiller en chalet douillet la nuit, ça vous dit? Ce forfait inclut l'hébergement dans un confortable chalet, l'autorisation de pratiquer la pêche de même que l'embarcation.

À partir de
85 \$ /personne/jour.

Nom du lac/ rivière	Superficie du plan d'eau (ha)	Espèce*	Quota	MOTEUR		Durée de portage (niveau de difficulté)	Distance à parcourir en véhicule à partir de l'entrée du secteur	Type de véhicule recommandé
				Électrique	Essence (max 9,9 ch)			

Secteur de La Baie-Éternité (rive sud du fjord)

Lac April	23,7	0	10	X	X	50 min (difficile)	12	Auto ou camionnette
Lac Price	27,3	0	10	X	X	-	6	Camionnette
Lac Claveau	11,1	0	10	X	X	5 min (facile)	7,5	Camionnette
Lac Pierre**	2	0	10	X		40 min (facile)	7,5	Camionnette
Lac Stella**	5,5	0	10	X		50 min (moyen)	7,5	Camionnette
Rivière Éternité (7 fosses)	-	0a	5			-	entre 1 et 6 km	Auto ou camionnette

Secteur de La Baie-Sainte-Marguerite (rive nord du fjord)

Grand lac Otis	116	0	10	X	X	-	38	Camionnette
Lac Euloge	93	0	10	X	X	-	38	Camionnette
Lac Hibou	8	0	10	X		10 min (facile)	35	Camionnette
Petit lac Biscambi	8	0	10	X		15 min (moyen)	39	Camionnette
Grand lac Biscambi	39	0	10	X	X	30 min (moyen)	38	Camionnette

*0 = omble de fontaine (truite mouchetée)

*0a = omble de fontaine anadrome (truite de mer)

** Lacs réservés à la pêche à la mouche

Activités nautiques



Horizon de contrastes et de mystères, un fjord... quel unique privilège! Que vous optiez pour la croisière, le zodiac ou le kayak de mer, des guides passionnés vous feront découvrir les splendeurs du parc marin du Saguenay-Saint-Laurent, à commencer par la statue de Notre-Dame-du-Saguenay à qui tant de marins ont demandé protection! Consultez les tarifs en page 29.

PSITT!

N'oubliez pas que nos gardes-parc offrent également des **activités nautiques en rabaska!** Consultez la page 13 pour les détails.

Bouées d'amarrage

Vous êtes plaisancier? Saviez-vous que vous pouvez passer la nuit à vous faire bercer par les vagues de la baie Éternité? Renseignez-vous!



CROISIÈRE

Les Croisières du Fjord vous invite à naviguer à bord du Fjord Saguenay II, un bateau-mouche qui utilise une technologie à base de vapeur d'eau pour diminuer la consommation de pétrole.

1^{er} juin au 30 juin

3 sept. au 8 oct. :

- De 10 h 30 à 12 h
- De 15 h à 16 h 30

Tous les jours

1^{er} juillet au 2 sept.

- De 11 h à 13 h 30*
- 13 h 30 à 15 h

* Escale de une heure à L'Anse-Saint-Jean

Arrêt du service

Les lundis et mercredis du 1^{er} juin au 23 juin et du 1^{er} oct. au 8 oct.



KAYAK DE MER

Idéal pour découvrir le milieu marin, le kayak de mer permet un contact très étroit avec la nature. Explorez les plus beaux tronçons du fjord avec OrganisAction! Aucune expérience requise.

Samedi et dimanche*
Du 19 mai au 22 juin et du 4 sept. au 8 oct. :

- 13 h 30 à 16 h 30

* Possibilité de sortie la semaine sur réservation.

Tous les jours

Du 23 juin au 12 juillet et du 20 août au 3 sept. :

- 9 h 30 à 12 h 30
- 13 h 30 à 16 h 30

Tous les jours

Du 13 juillet au 19 août :

- 9 h 30 à 12 h 30
- 13 h 30 à 16 h 30
- 17 h à 19 h



ZODIAC

Prenez place à bord du pneumatique d'OrganisAction pour vivre un périple inoubliable et découvrir les particularités du fjord.

Samedi et dimanche*
Du 19 mai au 22 juin et du 4 sept. au 8 oct. :

- 10 h à 12 h

* Possibilité de sortie la semaine sur réservation.

Tous les jours

Du 23 juin au 12 juillet et du 20 août au 3 sept. :

- 10 h à 12 h
- 14 h à 16 h

Tous les jours

Du 13 juillet au 19 août :

- 10 h à 12 h
- 14 h à 16 h
- 17 h à 19 h

Kayak-camping Parcourir le territoire autrement



Vous prévoyez circuler près de la baie Sainte-Marguerite?

Renseignez-vous d'abord sur la particularité de ce secteur pour éviter de vous mettre en situation d'infraction au Règlement sur les activités en mer dans le parc marin du Saguenay-Saint-Laurent. Voyez la carte en page 8 pour plus d'information.

Toute personne naviguant dans le parc marin est tenue de se conformer au Règlement sur les activités en mer. www.parcmarin.qc.ca



➔ Pour une sortie sécuritaire

Consultez le *Guide de pratique et d'encadrement sécuritaire d'activités de plein air – normes, exigences et procédures* disponible sur le site Web de la Fédération québécoise du canot et du kayak au www.canot-kayak.qc.ca.

➔ N'oubliez pas que vous êtes responsables de votre propre sécurité!

L'eau froide, les marées et les changements soudains des conditions météorologiques comptent parmi les facteurs qui expliquent pourquoi ce type de sortie est réservé aux kayakistes expérimentés.

Vous n'avez pas l'expérience nécessaire?

Plusieurs pourvoyeurs accrédités par Aventure Écotourisme Québec (AEQ) seront heureux de vous offrir des sorties guidées en toute sécurité.

Respirez l'air marin Contemplez le fjord et le fleuve

- Commodités et services
- Activités de plein air
- Excursions aux baleines

Camping Tadoussac
À l'entrée de la Côte-Nord
1 888 868-6666
www.essipit.com

**ENTREPRISES
ESSIPIT**

Domaine des Dunes

Sous un boisé de bouleaux, nos chalets confortablement équipés pour votre bien-être vous apporteront calme et sérénité.

Les chalets peuvent accueillir de deux à six personnes. Ceux-ci disposent d'une cuisine équipée, de deux chambres avec literie, d'une salle de bain avec serviettes, d'un salon avec divan-lit, télévision câblée et poêle à bois.

Nouveauté Certaines unités pour deux personnes disposent d'une baignoire à remous de chromothérapie avec vue sur le fleuve.

Des emplacements pour tentes et autocaravanes sont disponibles ainsi que des tentes de prêt-à-camper (tentes entièrement équipées).

Divers terrains de jeux occuperont les jeunes et moins jeunes (balançoires,

Chalets-camping

Nous sommes ouverts toute l'année.
585, chemin du Moulin-à-Baude
Tadoussac QC G0T 2A0
Tél. 418 235-4843 Téléc. 418 235-1512
Site Web : www.domainedesdunes.com

D'aventures en aventures

Aventure Écotourisme Québec (AEQ)

La Sépaq et Aventure Écotourisme Québec (AEQ) unissent leurs efforts afin de développer des produits de tourisme nature offrant aux visiteurs une expérience enrichie, authentique et distinctive. Voici les aventures offertes en collaboration avec le parc national du Fjord-du-Saguenay.

RANDO SANS SAC À DOS

en partenariat avec la Ferme 5 Étoiles

3 jours et 2 nuitées – approx. 16,5 km – intermédiaire à difficile – transport de bagage inclus (limite d'un sac par personne) – possibilité de repas

- Parcourez le sentier Le Fjord entre la baie Sainte-Marguerite et l'anse à Pierrot
- Première nuitée au refuge de L'Anse-de-la-Barge
- Deuxième nuitée en yourte à L'Anse-à-Pierrot

Horaire : sur demande

Pour information ou réservation :

1 877 236-4551 ou info@ferme5etoiles.com



EXPÉDITIONS GUIDÉES EN KAYAK DE MER

en partenariat avec Fjord en Kayak

« Fjord sauvage »

3 jours et 2 nuitées – repas et équipement compris – départ et retour à L'Anse-Saint-Jean

- Explorez une section du fjord inhabitée
- Dormez sur une plateforme de kayak-camping à l'anse des Îlets Rouges et à l'anse à Tidée

« En route vers l'estuaire »

3 jours et 2 nuitées – repas et équipements compris – Départ de L'Anse-Saint-Jean jusqu'à Tadoussac (retour à L'Anse-Saint-Jean en bateau)

- Première nuitée au refuge de L'Anse-de-la-Barge
- Deuxième nuitée sur une plateforme de kayak-camping à la pointe à Passe-Pierre

Horaire : 35 dates de juin à septembre. Visitez le site Web du parc national du Fjord-du-Saguenay ou de Fjord en Kayak (www.fjordenkayak.ca).

Pour information ou réservation : 1 866 725-2925



VOILE SUR LE FJORD

en partenariat avec Voile Mercator

« Excursion d'initiation à la voile » sur un voilier de 10 mètres

- Durée de 3 h ou 7 h
- Naviguez en compagnie d'un capitaine-interprète chevronné

« Voile et Voie lactée » : une expérience de voile unique

- 2 jours et 1 nuitée incluant un souper gastronomique sur le voilier
- Observez la Voie lactée ancré dans la baie Éternité

Horaire disponible sur le site Web de Voile Mercator :

www.croisieremercator.com

Pour information ou réservation : 1 888 674-9309 ou 418 698-6673



EXCURSION TERRE ET MER

en partenariat avec Mer et Monde Écotours

1 jour – repas et équipement compris – départ et retour à la baie de Tadoussac

- Dans un kayak de mer, naviguez de la plage de Tadoussac jusqu'à l'anse à la Barque
- Enfilez vos bottes de randonnée pour dîner sur un sommet avec une vue imprenable sur le fjord
- Retrouvez vos embarcations et observez peut-être phoques et petits rorquals sur le chemin du retour

Horaire disponible sur le site Web du parc national du Fjord-du-Saguenay ou de Mer et Monde Écotours (www.meretmonde.ca).

Pour information ou réservation 1 866 637-6663



PARC MARIN
DU SAGUENAY-SAINTE-LAURENT

SAGUENAY-ST. LAWRENCE
MARINE PARK

parcmarin.qc.ca

Saviez-vous qu'en partant à l'aventure sur les eaux du fjord du Saguenay ou de l'estuaire du Saint-Laurent, en croisière, en voilier ou en kayak, vous entrez dans l'univers fascinant du parc marin du Saguenay-Saint-Laurent?

Créé et cogéré par les gouvernements du Québec et du Canada depuis 1998, le parc marin protège et met en valeur un territoire de 1 245 km² remarquablement vivant et essentiellement constitué d'eaux et de fonds marins. Incluant le fjord du Saguenay et une partie représentative de l'estuaire du Saint-Laurent, le parc marin est un véritable carrefour de vie où se cachent mille et un trésors de biodiversité.

Un règlement pour minimiser le dérangement!

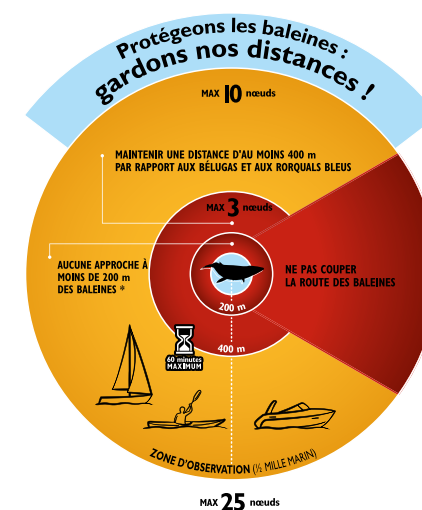
Le parc marin est reconnu comme un des meilleurs endroits au monde pour observer les baleines. L'abondance de nourriture tels le krill et le capelan y attire chaque été une douzaine d'espèces de mammifères marins.

En 2002, on mettait en place le Règlement sur les activités en mer dans le parc marin du Saguenay-Saint-Laurent. Fruit d'une action concertée avec l'industrie de l'observation en mer, ce règlement vise entre autres à assurer des comportements respectueux envers les mammifères marins. Des approches rapides, des changements de direction brusques et des concentrations élevées de bateaux sont des exemples de pratiques qui nuisent aux baleines et aux phoques en limitant le temps que ceux-ci consacrent à leurs activités essentielles comme l'alimentation et le repos.

Un monde mystérieux à votre portée

Pour découvrir le parc marin, il n'est pas nécessaire d'enfiler un habit d'homme grenouille. De nombreux sites terrestres ont été aménagés pour observer, connaître et comprendre la richesse de cet environnement énigmatique. En collaboration avec les municipalités et les partenaires touristiques régionaux, nous vous invitons à parcourir le Réseau Découverte pour en apprendre davantage sur les diverses thématiques qui caractérisent l'environnement lié au parc marin.

Pour de plus amples renseignements sur le parc marin et son Réseau Découverte, procurez-vous le **GUIDE DE VISITE 2012 du parc marin du Saguenay-Saint-Laurent** aux postes d'accueil ou aux centres de découverte et de services du parc national du Fjord-du-Saguenay. Visitez le www.parcmarin.qc.ca.



Distance

½ mille marin = 926 mètres

Vitesse

3 nœuds = 5,56 km/h = 3,45 mi/h

10 nœuds = 18,52 km/h = 11,50 mi/h

25 nœuds = 46,30 km/h = 28,70 mi/h

En cas de disparité, le texte du règlement prévaut sur les informations données dans ce guide.

* Dans certaines conditions, les détenteurs de permis d'entreprise d'excursion en mer (croisière aux baleines) peuvent s'approcher à 100 m d'une baleine autre que le béluga ou le rorqual bleu.

AVENTURE ÉCOTOURISME QUÉBEC AU PARC NATIONAL DU FJORD-DU-SAGUENAY

Les producteurs membres d'Aventure Écotourisme Québec, en collaboration avec la Sépaq, vous proposent plusieurs séjours et activités guidées spécialement conçus pour vous faire découvrir des espaces naturels exceptionnels. AEQ regroupe plus d'une centaine d'entreprises en tourisme d'aventure et en écotourisme qui s'unissent pour vous offrir des produits de grande qualité.

Planifiez votre activité guidée avec :

CENTRE DE VACANCES
FERME 5 ÉTOILES
Kayak de mer
418 236-4551

FJORD EN KAYAK
Kayak de mer
866 725-2925

VOILE MERCATOR
Voile
888 674-9309

ORGANISATION -
LE QUÉBEC HORS CIRCUITS!
Kayak de mer
877 549-0676

MER ET MONDE
Kayak de mer, randonnée
866 637-6663

RÉSEAU Sépaq Aventure Écotourisme Québec
www.aventurequebec.ca



Canada

Québec

Conserver. Protéger. Découvrir.

TROIS AUBERGES, TROIS EXPÉRIENCES UNIQUES

POUR VOUS OFFRIR UN SERVICE PERSONNALISÉ RÉPONDANT À VOS BESOINS!



Un chaleureux
Bed & Breakfast au
centre-ville de Chicoutimi!
aubergevilla.com



AUBERGE JEUNESSE DE SAGUENAY
MAISON PRICE
La seule auberge de
jeunesse à Chicoutimi,
hébergement en dortoirs
ou en chambre privée!
ajsaguenay.com



L'unique auberge de Rivière-Éternité
située à 5 km du Parc national
du Fjord-du-Saguenay!
aubergedupresbytere.com

RÉSERVEZ DÈS MAINTENANT : 1 877 549-0676
services@coopverte.com • coopverte.com



VISITEZ NOS SITES INTERNET ET NOS PAGES
FACEBOOK POUR DÉCOUVRIR TOUS LES FORFAITS
DISPONIBLES SELON LES SAISONS!



Ces établissements sont
fièrement gérés par



Coups de cœur de l'équipe

Durant la saison estivale, près de 70 personnes s'activent pour faire de votre séjour au parc une expérience inoubliable. Que vous fassiez leur rencontre lors des activités de découverte, au détour d'un sentier ou au comptoir d'information, vous constaterez qu'ils sont tous des passionnés de nature! Voici les coups de cœur de trois membres de l'équipe :

Daniel Capistran
Coordonnateur aux opérations
de la rive nord



Le camping La Pointe-du-Moulin

Mon endroit de prédilection au parc est un lieu où bien des gens (et des bélugas!) sont passés. C'est un endroit où les eaux de la rivière Sainte-Marguerite rencontrent celles du majestueux fjord du Saguenay et où un petit mammifère marin, dont la peau blanche tranche avec les eaux noires du fjord, aime bien passer une grande partie de son temps. Quoi de mieux qu'un magnifique coucher de soleil et le chant des bélugas pour s'endormir après une journée bien remplie? Mon coup de cœur, c'est sans contredit le camping La Pointe-du-Moulin!

Henri-Paul Boudreault
Journalier



Le sentier Les Caps

Je ne compte plus les fois où j'ai parcouru ce sentier de longue randonnée reliant Rivière-Éternité à L'Anse-Saint-Jean. J'ai d'abord travaillé à construire les refuges lors de la création du parcours. Depuis, j'y suis retourné chaque année à maintes reprises pour vérifier la signalisation et débroussailler. Chaque fois, les points de vue qui parsèment cet environnement forestier me saisissent, en particulier le point de vue du Géant, d'où la baie Éternité est magnifique.

Carmen Fortin
Préposée au service
à la clientèle



L'activité de découverte en rabaska

Cette activité a vraiment été marquante pour moi l'été dernier. Par une belle journée ensoleillée, j'ai navigué sur les eaux de la baie Éternité, assise confortablement dans le rabaska, en compagnie de deux gardes-parc passionnés. Vêtu en coureur des bois, Étienne de la Rivière nous a fait revivre l'époque de la traite des fourrures. L'instant d'une ballade, je suis redevenue une enfant qui avait le goût de tout savoir, de tout comprendre et de tout découvrir. Une expérience formidable à vivre en famille ou entre amis!

L'Anse-de-Roche : une fenêtre unique sur le fjord!

À 10 minutes du secteur de La Baie-Sainte-Marguerite



SERVICES :
• Rampe de mise à l'eau
• Marina
418 236-4325

Parc récréotouristique de L'Anse-de-Roche

Venez découvrir le canyon de la rivière à Mars, un joyau naturel unique en région!

- 3 km de sentier d'interprétation du canyon
- 13 km de sentier pédestre longeant la rivière à Mars
- sentiers de vélo de montagne
- aires de pique-nique
- belvédères
- observation de l'ours noir (sur réservation)

Location de salle disponible.

Pour information : 418 697-5132

becscie@royaume.com • www.becscie.com • www.okwariaventures.com



CONTACT NATURE
RIVIÈRE-À-MARS



Le Fjord du Saguenay à la Voile



418.272.3024
1.800.725.2925

Embarquement : quai de L'Anse-Saint-Jean
Départ : 10 h et 13 h 45
Durée : 3 h ou 7 h

3 h Adulte 75 \$
Enfant 45 \$
Famille* 220 \$

7 h Adulte 150 \$
Enfant 95 \$
Famille* 400 \$
(Taxes non comprises)

* Famille : 2 adultes + 2 enfants

Naviguez un fjord vivant situé au cœur d'une aire marine nationale de conservation, le parc marin du Saguenay-Saint-Laurent, avec notre capitaine interprète.



www.voilemercator.com



DÉCOUVREZ LES QUATRE SAISONS DU FJORD!



INFORMATION :

418 272-2974 (saison estivale)

418 272-2633

www.lanse-saint-jean.ca

Membre de l'Association des plus beaux villages du Québec
Jumelée à Florac en Cévennes



Plaisirs hivernaux



L'hiver venu, le parc national du Fjord-du-Saguenay devient le secret bien gardé de nombreux adeptes de plein air. Les secteurs de La Baie-Éternité et de La Baie-Sainte-Marguerite offrent une variété d'activités pour tous ceux et celles qui n'ont pas froid aux yeux!

La longue randonnée en ski nordique ou en raquettes

Deux sentiers de longue randonnée attendent les amateurs de longues randonnées en ski nordique ou en raquettes (sentiers balisés, non tracés) : le sentier Les Caps, reliant Rivière-Éternité à L'Anse-Saint-Jean, et le sentier Le Fjord, reliant la baie Sainte-Marguerite à la

Ferme 5 Étoiles. Les peaux de phoque sont fortement recommandées. Service de navette disponible. Consultez la page 17 du journal.

La courte randonnée en ski nordique ou en raquettes

Le secteur de La Baie-Éternité vous offre cinq sentiers hivernaux, dont le sentier de la Blanche-Éternité, longeant la rivière du même nom. Sur la rive nord, une partie du sentier Le Fjord est également accessible pour un point de vue sur la baie Sainte-Marguerite. Location de raquettes disponible pour le secteur de La Baie-Éternité.

Pêche blanche

À bord de l'Éternité Express, descendez au cœur de la vallée où vous attend le village de pêche de Rivière-Éternité, majestueusement enclavé entre les caps Éternité et Trinité. L'intimité et la quiétude hivernale de la baie Éternité vous charmeront à coup sûr! Bien au chaud dans l'une de nos huit cabanes, il ne vous restera qu'à surveiller votre ligne... en espérant que sébastes, morues, flétans ou éperlans mordent à l'hameçon! Cette activité est offerte les samedis et dimanches seulement.

Pour ceux qui souhaitent séjourner au parc, plusieurs types d'hébergement sont offerts en hiver. Réservation nécessaire. Contactez-nous pour plus d'information!

Type d'hébergement	Localisation	Accessibilité
Chalets (10)	Secteur de La Baie-Éternité Près de l'accueil	Voiture
Camp rustique Les Méandres	Secteur de La Baie-Éternité En bordure de la baie	Raquettes, ski nordique, navette
Refuges du lac de la Chute et du lac du Marais	Secteur de La Baie-Éternité Sentier Les Caps	Ski nordique, raquettes
Camp rustique de l'anse de la Barge	Secteur de La Baie-Sainte-Marguerite, Sentier Le Fjord	Ski nordique, raquettes
Refuge de La Pointe- du-Moulin	Secteur de la Baie-Sainte-Marguerite, Sentier Le Fjord	Ski nordique, raquettes

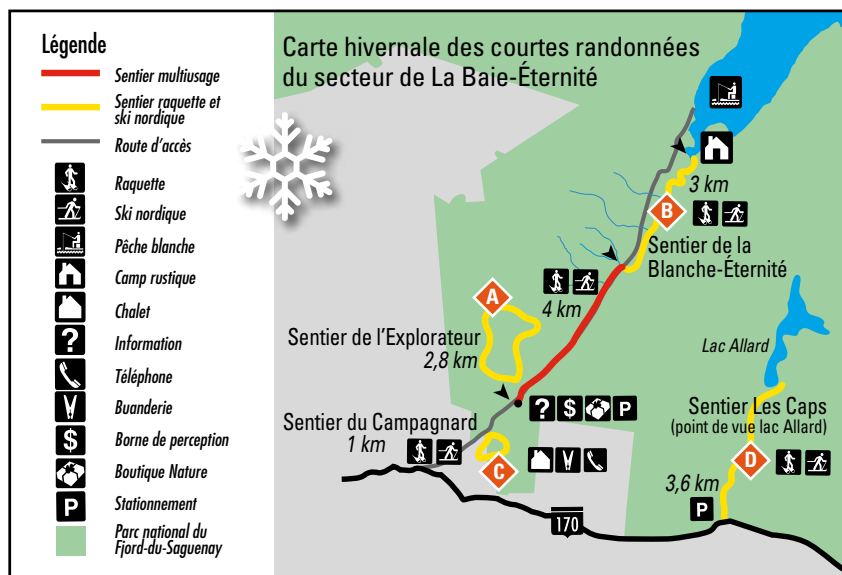
FORFAIT ATTACHE TA TUQUE!

Profitez de la neige en raquettes ou en ski nordique en sillonnant les 21 km de longue randonnée du sentier Le Fjord.

Le forfait comprend :

- une nuitée en camp rustique;
- une nuitée en yourte;
- le transport des bagages pour trois jours.

À partir de **152 \$** + tx/pers/occ. quadruple
Offert de la mi-décembre à la fin mars, selon les conditions de neige



Tous les sentiers d'été sont fermés pour l'hiver. Pour la longue randonnée dans les sentiers Les Caps et Le Fjord, procurez-vous la carte détaillée disponible à l'accueil du secteur de La Baie-Éternité.



La pêche blanche : un privilège!

Saviez-vous qu'en hiver, la pêche au poisson de fond est interdite partout au Québec sauf dans le fjord du Saguenay? Ce privilège fait toutefois l'objet de bien des attentions. Depuis les années 1980, la pêche blanche sur les eaux du fjord a connu une popularité croissante. On assistait alors à des pêches quasi miraculeuses : sébastes, morues, flétans et autres poissons mordaient à l'hameçon en abondance. Mais avec les années, le poisson semblait se faire plus rare. Un suivi a donc été mis sur pied par Pêches et Océans Canada en 1995, en collaboration avec le parc marin du Saguenay-Saint-Laurent et les différentes associations de pêche blanche. Depuis, les quotas ont progressivement diminué, car les données confirment que les captures sont moins fréquentes.

Au plan scientifique, plusieurs imprécisions demeurent quant à l'état de la ressource. Des recherches confirment toutefois que la croissance des poissons de fond du fjord serait plus lente que dans l'estuaire et qu'une majorité d'espèces démontreraient peu de signes de recrutement. Des études sont toujours en cours pour tenter de mieux comprendre comment évoluent les populations des poissons visés par la pêche blanche.

Toutes ces mesures ne visent qu'un seul objectif : protéger la biodiversité du fjord du Saguenay. En s'assurant que la pêche blanche est et demeurera une pratique d'exploitation durable, nos enfants et petits-enfants pourront eux aussi avoir le plaisir de taquiner le poisson dans les paysages enneigés du fjord du Saguenay.

Description des sentiers hivernaux de courte randonnée (ski nordique et raquette)

Sentier	Secteur	Longueur et durée	Degré de difficulté	Lieu de départ
A Sentier de l'Explorateur	La Baie-Éternité	2,8 km (boucle), 1 h 30	Intermédiaire	Poste d'accueil
B Sentier de la Blanche-Éternité	La Baie-Éternité	14 km (aller-retour), 6-7 h	Intermédiaire	Poste d'accueil
C Sentier du Campagnard	La Baie-Éternité	1 km (boucle), 30 min	Facile	Chalet 8
D Sentier Les Caps	La Baie-Éternité	Point de vue du lac Allard : 7,2 km (aller-retour), 3-4 h	Intermédiaire	Stationnement route 170, entre les km 77 et 78
Sentier Le Fjord	La Baie-Sainte-Marguerite	Jusqu'au camp rustique de l'anse de la Barge : 12,2 km (aller-retour), 5-6 h	Intermédiaire	Stationnement en bordure de la route 172, à l'entrée du secteur
L'Anse-de-Tabatière	La Baie-Éternité	8,6 km (aller-retour), 5 h	Intermédiaire	Stationnement près du chemin du Cran

Tout près du parc : Rivière-Éternité

- Exposition internationale de crèches de Noël
- Parc des artistes avec crèches géantes
- Dépanneur et essence

Tel. : 418 272-2860
418, rue Principale, Rivière-Éternité QC G0V 1P0
municipalite@riviere-eternite.com

Les Croisières du Fjord

vous offre des départs de L'Anse-St-Jean et de Rivière-Éternité

Du 1^{er} juin au 8 octobre 2012
DÉPARTS de Rivière-Éternité
Parc national du Fjord-du-Saguenay
 Durée : 90 minutes

Du 1^{er} au 30 juin et du 3 septembre au 8 octobre
 Départs : 10 h 30 et 15 h
 (Arrêt de service les lundis et mercredis du 1^{er} au 23 juin et du 1^{er} au 8 octobre)

Du 1^{er} juillet au 2 septembre 2012
 Départs : 11 h et 13 h 30

Tarifs (au départ du parc) :

- Adulte, 48 \$
- 14 ans et moins, 24 \$
- Famille (2 adu. + 2 enf.), 120 \$
- Enfant moins de 5 ans, gratuit

* Taxes et tarif d'accès au parc en sus



NOUVEAUTÉ 2012

VOYAGEZ DE VILLES EN VILLAGES SUR LE FJORD DU SAGUENAY!

Les Croisières du Fjord vous offre, du 1^{er} juillet au 2 septembre, **UN SERVICE DE NAVETTE MARITIME SUR LE FJORD** avec des départs quotidiens et réguliers.

Voyagez sur le Fjord autrement grâce à nos deux navires et nos cinq escales

- SAGUENAY ARR. DE LA BAIE
- SAINTE-ROSE-DU-NORD
- LE PARC NATIONAL DU FJORD-DU-SAGUENAY (RIVIÈRE-ÉTERNITÉ)
- L'ANSE-SAINT-JEAN
- TADOUSSAC



Découvrez le fjord autrement

Pour information
 1 800 363-7248

418 543-7630

croisieresdufjord.com

Tarification 2012-2013 (taxes en sus)

Les prix, les modalités et les services peuvent être modifiés sans préavis.

CAMPING ET HÉBERGEMENT

Camping aménagé	2 services : 36,50 \$ Sans services et aire ouverte: 27,75 \$
Camping de groupe	Adulte : 6,50 \$ Enfant : 5,50 \$
Camping rustique accessible en voiture (Le Bleuvert)	Sans services : 23 \$
Camping rustique avec plateforme (randonnée ou kayak)	21,50 \$
Camping « Prêt-à-camper » en tente-roulotte	101 \$/nuit (2 adultes et enfants)
Camping « Prêt-à-camper » en tente Huttopia	113 \$/nuit (2 adultes et enfants)
Camping La Pointe-du-Moulin	29 \$/nuit (bois inclus)
Chalet une chambre (litière : 16,50 \$)	À partir de 133 \$/nuit selon la période
Chalet deux chambres (litière : 16,50 \$)	À partir de 170 \$/nuit selon la période
Refuge (longue randonnée)	Été/automne : 23,50 \$
Abri trois murs	10,35 \$/nuit/personne
Ballot de bois	6,09 \$

ACTIVITÉS ESTIVALES

Activité de découverte en rabaska	Adulte : 14,35 \$ Enfant : 7,18 \$
Activité de découverte <i>Laissez-vous charmer par les nyctales</i>	Adulte : 9,57 \$ Enfant : 4,79 \$
Bouée d'amarrage	13,05 \$/embarcation/nuit
Croisière sur le Saguenay Excursion guidée avec Les Croisières du Fjord	Adulte, étudiant ou personne âgée : 48 \$ Enfant 14 ans et moins : 24 \$ Enfant de 0 à 5 ans : Gratuit Famille (2 adultes et 2 enfants) : 120 \$
Excursion guidée en zodiac avec OrganisAction Sortie nautique de 2 h en zodiac	Adulte : 50 \$ Enfant : 43 \$ Famille (2 adultes et 2 enfants) : 155 \$
Excursion guidée en kayak de mer avec OrganisAction Sortie nautique de 2 h en kayak de mer Sortie nautique de 3 h en kayak de mer	Adulte : 40 \$ Enfant : 30 \$ Famille (2 adultes et 2 enfants) : 130 \$ Adulte : 50 \$ Enfant : 40 \$ Famille (2 adultes et 2 enfants) : 160 \$
Pêche journalière en rivière	17,06 \$/jour
Pêche journalière en lac avec embarcation	De 55,93 \$ à 90,06 \$/jour (1 à 3 pers.)
Chaloupe de lac en location (incluant rames)	1 journée : 39 \$
Location de vélos	4 heures : Adulte : 22,00 \$, Enfant : 10,75 \$ 1 journée : Adulte : 31,25 \$, Enfant : 15,25 \$
Location de remorque	1 journée : 11 \$

ACTIVITÉS HIVERNALES

Camp rustique de l'anse de la Barge	184 \$/nuit
Camp rustique Les Méandres	103 \$/nuit
Refuge (longue randonnée)	24,50 \$
Transport hivernal aller ET retour de pêcheurs ou de raquetteurs (les samedis et dimanches seulement)	Adulte : 21,00 \$ Enfant : 15,75 \$
Transport hivernal aller OU retour seulement de pêcheurs ou de raquetteurs (les samedis et dimanches seulement)	Adulte : 14,75 \$ Enfant : 11,25 \$
Location de raquettes	16,75 \$/jour
Location de cabane à pêche	À partir de 61 \$/cabane



Tarification d'accès

Valide jusqu'au 31 mars 2013. Taxes incluses.

ACCÈS QUOTIDIEN	CARTE ANNUELLE PARC*	CARTE ANNUELLE RÉSEAU*
Adulte (18 ans et plus)		
6 \$	30 \$	54 \$
Enfant (6 à 17 ans)		
2,75 \$	13,75 \$	24,75 \$
Enfant (0 à 6 ans)		
Gratuit	Gratuit	Gratuit
1 adulte accompagné d'enfants (6 à 17 ans)		
8,75 \$	43,75 \$	78,75 \$
2 adultes avec enfants (6 à 17 ans)		
12 \$	60 \$	108 \$
Groupe organisé d'adultes		
5,25 \$	s.o.	s.o.
Groupe organisé de jeunes (6 à 17 ans)		
2,25 \$	s.o.	s.o.
Groupe scolaire ou d'étudiants		
Gratuit	s.o.	s.o.

*Valide pour une période de 12 mois à compter de la date d'achat.

42 autres modèles en magasin



Explorer 14.6 DLX



BELCEIL - BROSSARD - LAVAL - OSHAWA - OTTAWA - QUÉBEC - VAUGHAN

LA PLUS GRANDE DESTINATION PLEIN AIR