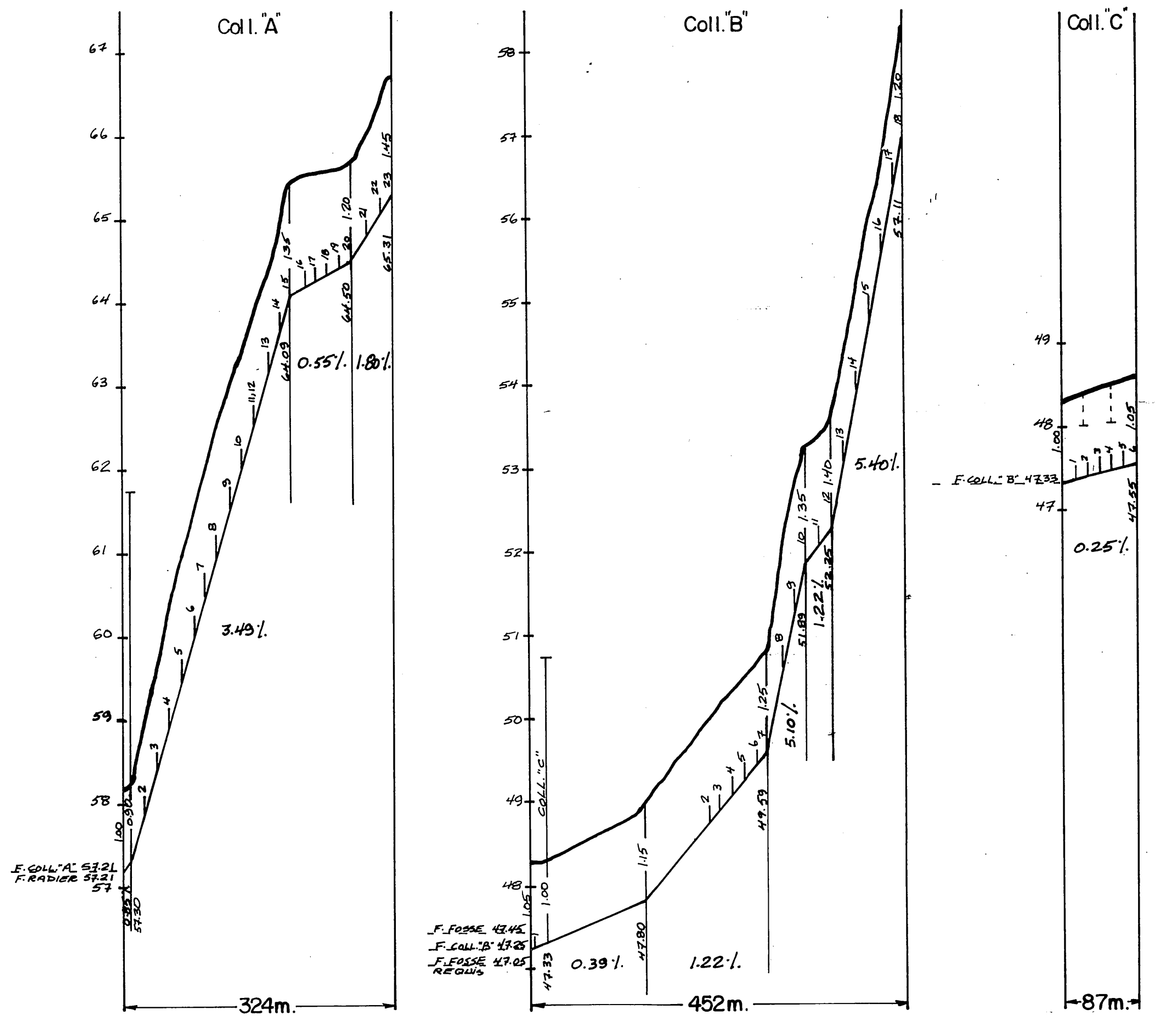

DRAINS REQUIS

DESIGNATION	MATÉRIEL FILTRANT 10" 250mm.	8" 200mm.	6" 150mm.	4" 100mm.	PLASTIQUES 12" 300mm	10" 250mm.	8" 200mm.	6" 150mm.	4" 100mm.
COLL. A				324					
LAT.				1959					
COLL. B				312					
LAT.			140	1822					
COLL. C				87					
LAT.				1173					
COLL. D									
LAT.									
COLL. E									
LAT.									
COLL. F									
LAT.									
COLL. G									
LAT.									
COLL. H									
LAT.									
COLL. J									
LAT.									
COLL. K									
LAT.									
COLL. L									
LAT.									
COLL. M									
LAT.									
TOTAL				723					
			140	4754					
GR. TOTAL	5,617 m. lin. (24 arpents)								

q = 0.13 m³/m-jour

Ecartement ⊥ 14.5 mètres

MATERIEL FILTRANT REQUIS

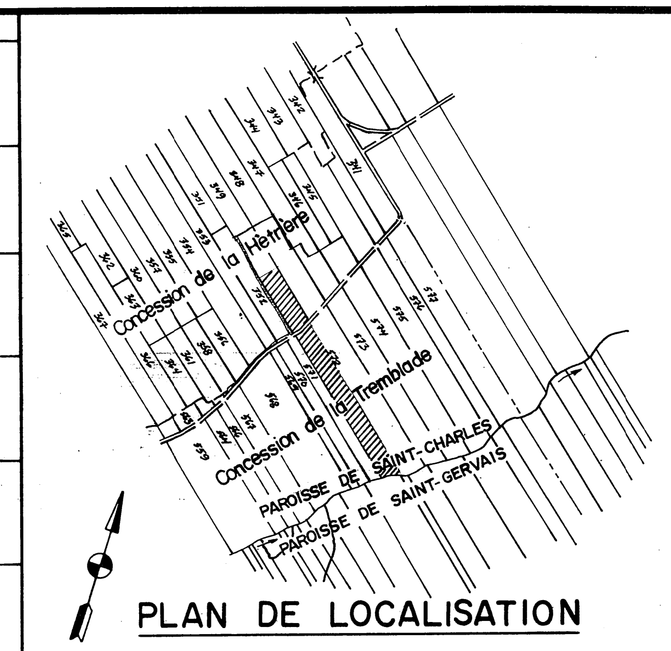

PLAN DE LOCALISATION

SUPERFICIE DRAINEE 8.14 Hectares

SUPERFICIE TOTALE ETUDIEE 11.91 Hectares

ECHELLE: 1/20,000 REFERENCE: 21 L15/200 0101

LEGENDE

Chemin de fer
Repère de nivellement — R.N.
Rivière, cours d'eau existant projeté
Fossé existant projeté
Lac, marécages, étang, gravière — LAC
Drainage souterrain existant
Conduit souterrain existant
Drains existants, projetés
Changement de pente
Changement de diamètre
Bouche de décharge
Diamètre des drains 100,150,200,250,mm
Clôture
Ligne téléphonique aérienne, souterraine
Ligne de transmission
Ligne d'énergie électrique aérienne, souterraine
Rapide, barrage, chute
Station de pompage
Regard, puisard
Trou de sondage
Superficie étudiée, drainage interne suffisant
Courbe de niveau — 80
Zone boisée, buisson, arbre isolé
Coulée
Tas de roches en surface, enterrées
Limites de zones

ECHELLE DU PLAN: 1:2000 — 0m 50m 100m

ECHELLE DES PROFILS: 1:50 Vert. 0m 1m 2m; 1:5000 Horiz. 0m 100m 200m

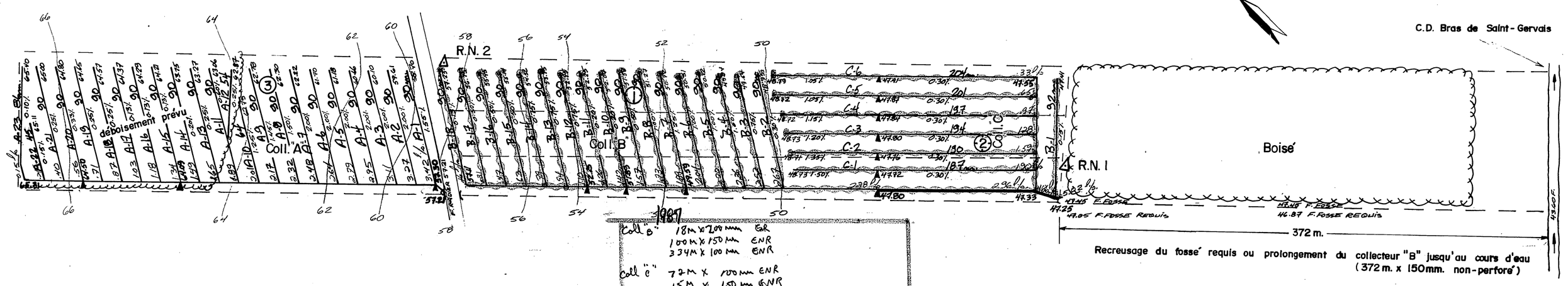

R.N. 2
tache rouge sur souche
élév.: 58.82

R.N. 1
clou dans arbre
élév.: 49.08

Coll "A" 18m x 200 mm ENR
100 m x 150 mm ENR
334 m x 100 mm ENR

Coll "B" 77 m x 100 mm ENR
15 m x 150 mm ENR

B-1 93 m x 100 m ENR
B-2 90 m
B-3 90 m
B-4 90 m
B-5 90 m
B-6 90 m
B-7 90 m
B-8 90 m
B-9 90 m
B-10 90 m
B-11 90 m
B-12 90 m
B-13 90 m
B-14 90 m x 100 mm ENR
B-15 90 m
B-16 90 m
B-17 90 m
B-18 90 m

C-1 187 m
C-2 190 m
C-3 194 m
C-4 198 m
C-5 202 m
C-6 204 m

Total 3334 mètres

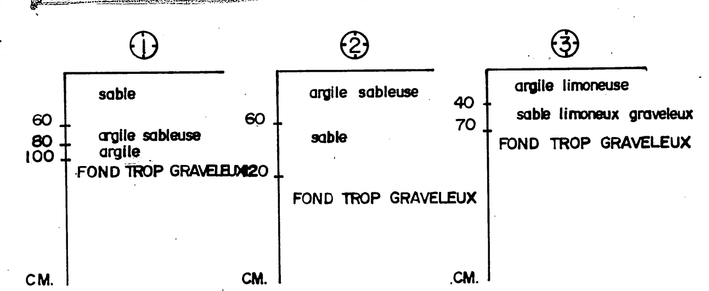

SOGEDRAIN inc.
TEL. (514) 347-8377
1156 ROUTE 133 C.P. 147 IBERVILLE J2X-4J5

PROJET PRÉPARÉ POUR LE COMPTE DE

RAYMOND ASSELIN
270, Hêtrière,
La Durantaye, Québec
GOR 1W0

TÉL.: (418) 884-2549

LE 2 FEVRIER 1987

RELEVÉ PAR: F. Roux CONCU PAR: P. Roux DESSIN PAR: M. Bergeron, ing.

DRAINAGE SOUTERRAIN

FERME **RAYMOND ASSELIN**

LOT(S) P-~~349~~ / P-572

RANG Concession ~~de la~~ Hêtrière / Concession de la Tremblade

MUNICIPALITÉ Paroisse de Saint-Charles

M.R.C. Bellechasse

DISTRICT ELECTORAL Bellechasse

PLAN No. S-5805-1511 FEUILLE 1 DE 1

MINISTERE DE L'AGRICULTURE DU QUEBEC

SERVICE DE L'HYDRAULIQUE AGRICOLE

DEPOSE LE: 87-05-19

OK NP