82

C. R. LAZURE

NOM DU CLIENT: ANDRE GAUTHIER
ADRESSE: 78 SUD OUEST ST-CHARLES
PROPRIETAIRE OU PRODUCTEUR: 1076 B + 7
MUNICIPALITE: BELLECHASSE
NOM DU TECHNICIEN: M. BECHARD
DATE: 28 SEPT 1982

NOTE: Le plan indique les longueurs de drains de plastique, pour les longueurs de drains de terre cuite, voir le tableau des drains requis.

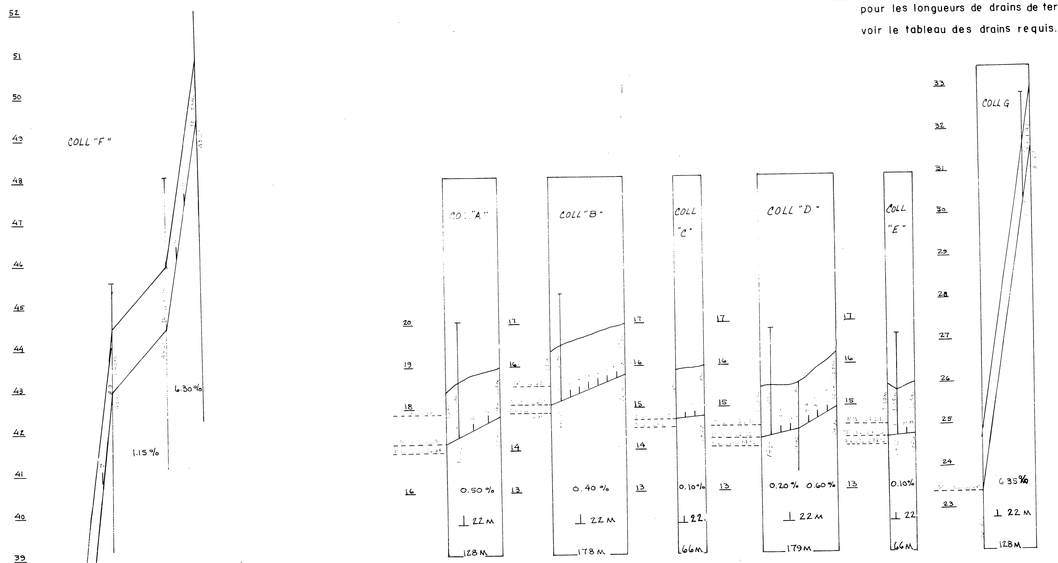

Drains installés

MATR.	OPER.	no.	long.	ø	no.	long.	ø	no.	long.	ø
A	ON	1A	10	250	G2	71	100	colL P	10	200
			39	200		53			38	150
B			268	150	colL H	160	100		222	100
C			85	100		168		P1	110	100
D		A-18	180	100	colL J	24	200	P2	101	100
E		A-19	137	100		60	150	P3	91	100
F		A-20	180	100	J-1	251	100	P4	82	100
		A-21	143	100	J-2	244	100	P5	110	100
		A-22	180	100	J-3	236	100	P6	87	100
G		A-23	148	100	J-4	229	100	P7	84	100
		A-24	180	100	J-5	218	100	P8	73	100
H		A-25	152	100	J-6	183	100	P9	61	100
J		A-26	180	100		151		P10	102	100
		A-27	158	100	colL B	115	200	P11	82	100
K		A-28	72	100		44	150	P12	62	100
		A-29	162	100		22	100	P13	42	100
L		A-30	105	100	B-1	287	125	P14	47	100
M		A-31	112	100	B2	305	100		111	
		A-32	56	100	B-3	187	100	colG	238	100
		A-33	114	100	B-4	355	100	Q1	152	100
		A-34	56	100	B-5	345	100	Q2	152	100
		A-35	112	100	B-6	370	100	Q3	152	100
		A-36	56	100	B7	401	100	Q4	152	100
			235		B-8	437	100	Q5	152	100
		A-37	158	100	B-9	447	100		91	
		A1	79	100		324				
		A2	79	100	colK	63	100			
		A3	79	100	K1	82	100			
		A4	79	100	K2	166	100			
		A5	87	100	K3	82	100			
		A6	87	100	K4	82	100			
		A7	87	100	K5	82	100			
		A8	79	100		563				
			614		colK	195	100			
		G	33	100		195				
		G1	71	100						
		TOTAL	3813		TOTAL	5685		TOTAL	2467	

DRAINS REQUIS

TERRE CUITE 10" 250mm.	8" 200mm.	6" 150mm.	4" 100mm.	PLASTIQUES 10"+c 250mm.	10" 250mm.	8" 200mm.	6" 150mm.	4" 100mm.
			128					128
			283					283
			66					44
		112	3064				134	3064
			66					66
			420					420
			88					88
		91	2108				91	2108
			66					66
			395					395
			415					415
			1495					1495
			128					128
			232					232
			242					242
			957					935
		203	8433				225	8433
			9599 m.lin.					

q = 0.19 m³/m.j.

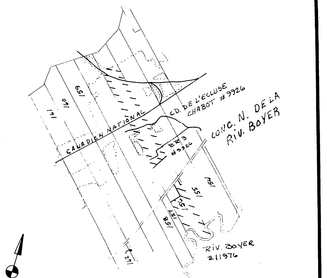

PLAN DE LOCALISATION

SUPERFICIE DRAINEE 24.57 Hectares
SUPERFICIE TOTALE ETUDIEE 26.55 Hectares

ECHELLE: 1/20,000 REFERENCE: 21 L 15 / 200-0101

LEGENDE

Chemin de fer
Repère de nivellement — R.N.
Rivière, cours d'eau existant projeté
Fossé existant projeté
Lac, marécages, étang, gravière — LAC
Drainage souterrain existant
Conduit souterrain existant
Drains existants, projetés
Changement de pente
Changement de diamètre
Bouche de décharge
Diamètre des drains 100, 150, 200, 250, mm.
Clôture
Ligne téléphonique aérienne, souterraine
Ligne de transmission
Ligne d'énergie électrique aérienne, souterraine
Rapide, barrage, chute
Station de pompage
Regard, puisard
Trou de sondage
Superficie étudiée, drainage interne suffisant — D.I.S.
Courbe de niveau — 80
Zone boisée, buisson, arbre isolé
Coulée
Tas de roches en surface, enterrées — T.R.
Limites de zones

ECHELLE DU PLAN 1:2000 (0m, 50m, 100m)
ECHELLE DES PROFILS 1:50 Vert. (0m, 1m, 2m) 1:5000 Horiz. (0m, 100m, 200m)

GEORGES LAMARRE ING. AGR.
1156 ROUTE 133 C.P. 147 J2X-4J5
IBERVILLE TEL.(514) 347-8377

INGENIEUR GEORGES R. LAMARRE 32191 QUEBEC

PROJET PREPARE POUR LE COMPTE DE
ANDRE GAUTHIER
78 RANG SUD OUEST
ST-CHARLES

TEL.: (418) 887-3607 LE 14 SEPT 1982

RELEVE PAR: N. DESCHENEAUX CONCU PAR: N. DESCHENEAUX DESSIN. PAR: N. DESCHENEAUX

DRAINAGE SOUTERRAIN

FERME ANDRE GAUTHIER
LOT(S) P-156
RANG CONC. N. DE LA RIVIERE BOYER
MUNICIPALITE ST-CHARLES-BORROME P.
COMTE MUNICIPAL BELLECHASSE
DISTRICT ELECTORAL BELLECHASSE

PLAN No. S 1526-157-B FEUILLE 1 DE 1

MINISTERE DE L'AGRICULTURE DU QUEBEC
SERVICE DE L'HYDRAULIQUE AGRICOLE

DEPOSE LE: 82-09-17

DRAINAGE COMPLETE

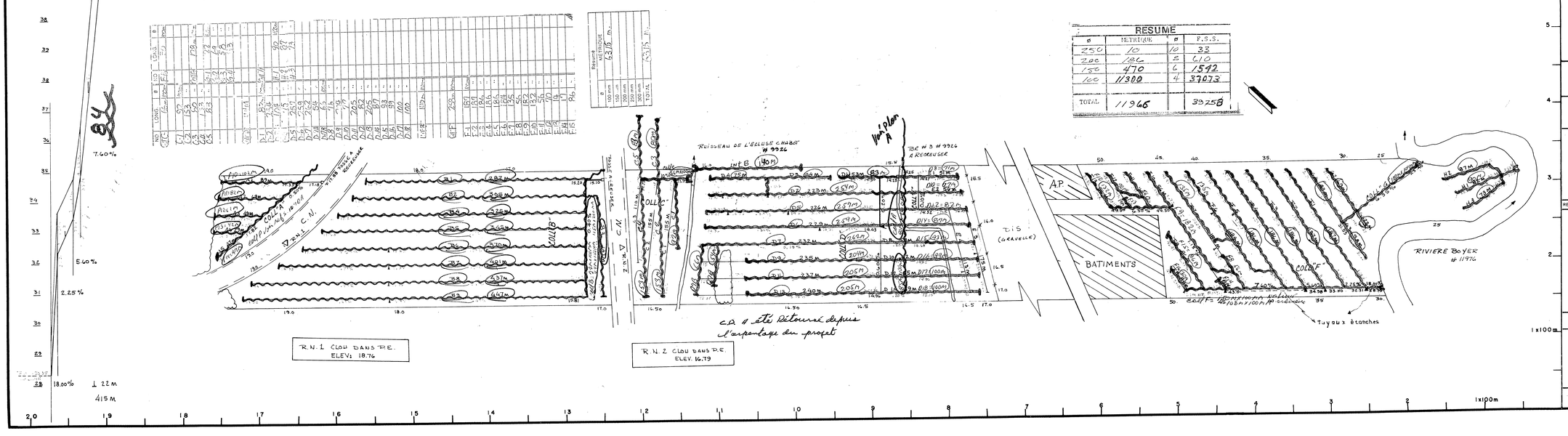

19097 GAUTHIER ANDRE -2-