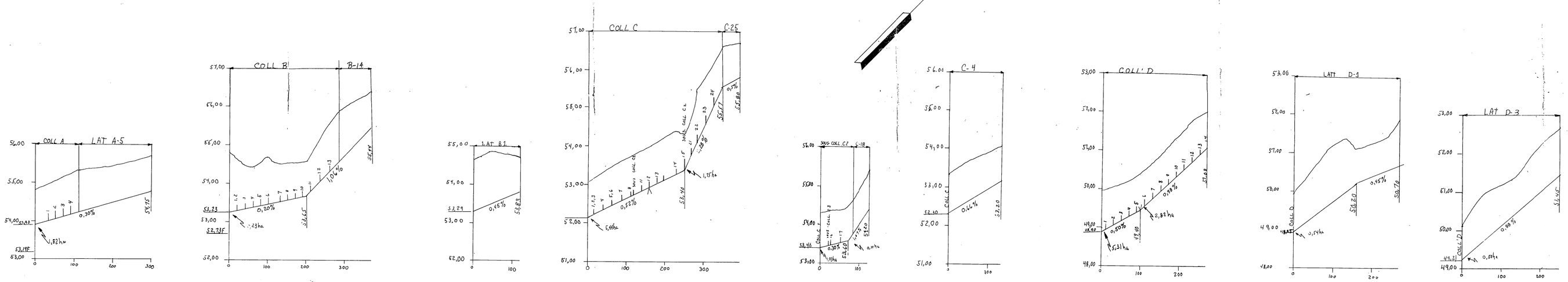

PROFILS TEXTURAUX

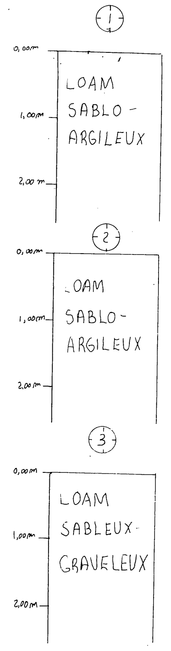

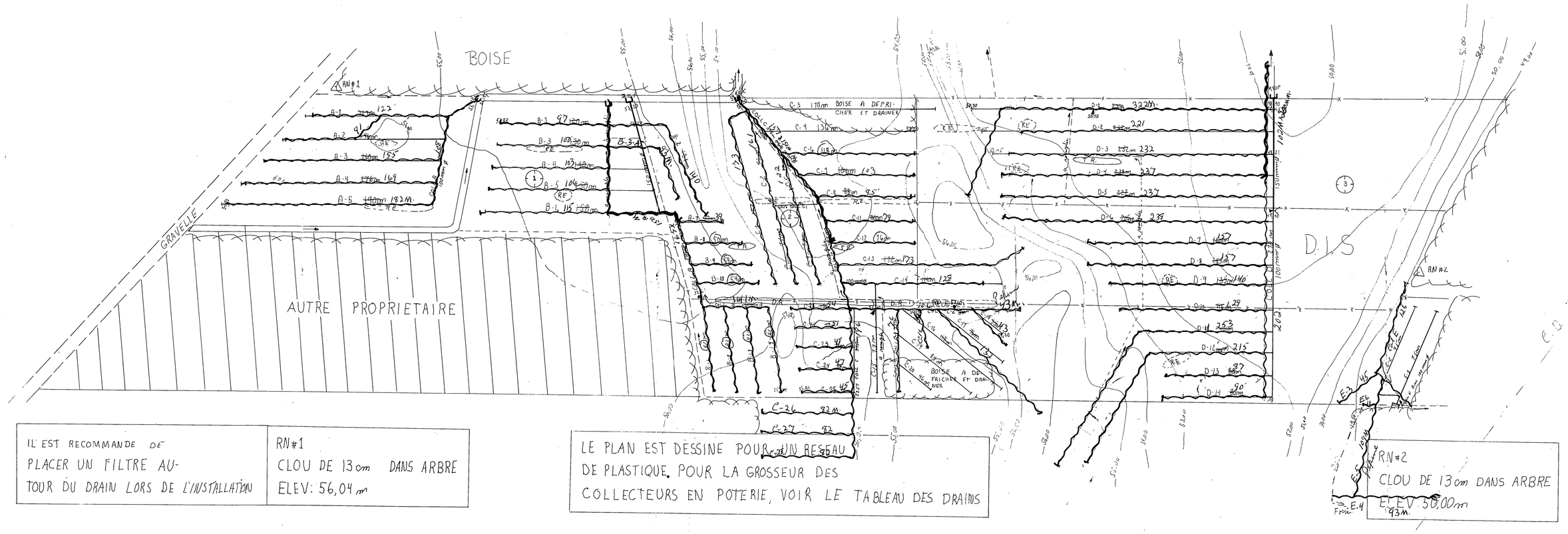

DESIGNATION		DRAINS REQUIS (mètres)			
		POTERIE		POLYETHYLENE	
		150mm ⌀	100mm ⌀	150mm ⌀	100mm ⌀
A	COLLECTEUR		110		110
	LATERAUX		801		801
B	COLLECTEUR	10	246	128	158
	LATERAUX		1328		1328
C	COLLECTEUR	5	330	157	188
	LATERAUX + SAUS. GR.		2373		2373
D	COLLECTEUR	30	240	100	170
	LATERAUX		2385		2385
E	COLLECT. D'EAUX		8		8
	LATERAUX		70		170
TOTAL		5	7991	385	7691
GRAND TOTAL		8076 mètres (26,496 pi. lin.)			

1978

Coll A	107M.
A-1	122
A-2	91
A-3	155
A-4	169
A-5	182
C16	167x150mm
C16	141x150mm
B-14	72
B-13	52
B-12	72
B-11	72
B-10	54
B-9	54
B-8	50
B-7	33
B-6	115
B-5	186
B-4	123
B-3	120
B-3-4	93
B-1	97
B-2	190
C16	157x150mm
C16	196x150mm
C-26	92
C-27	72
C-28	72
C-25	45
C-24	47
C-23	48
C-22	51
C-21	57
S-Coll-2	106
C-18	43
C-17	132
C-16	36
S-Coll-3	128
C-13	173
C-12	74
C-11	75
C-8	95
C-7	103
C-6	113
C-5	133
C-2	161
C-1	173
Coll D	102x200mm
Coll D	202x150mm
D-14	90
D-13	97
D-12	215
D-11	253
D-10	129
D-9	140
D-8	157
D-7	157
D-6	239
D-5	237
D-4	237
D-3	233
D-2	221
D-1	322
Coll E	126
E-3	45
	= 7.805 M.

2e Réf.

Coll-2	45M.
E-4	93
E-5	145
E-6	11
	256M.

IL EST RECOMMANDE DE PLACER UN FILTRE AUTOUR DU DRAIN LORS DE L'INSTALLATION

RN#1
CLOU DE 13cm DANS ARBRE
ELEV: 56,04m

LE PLAN EST DESSINE POUR UN RESEAU DE PLASTIQUE. POUR LA GROSSEUR DES COLLECTEURS EN POTERIE, VOIR LE TABLEAU DES DRAINS

RN#2
CLOU DE 13cm DANS ARBRE
ELEV 58,00m

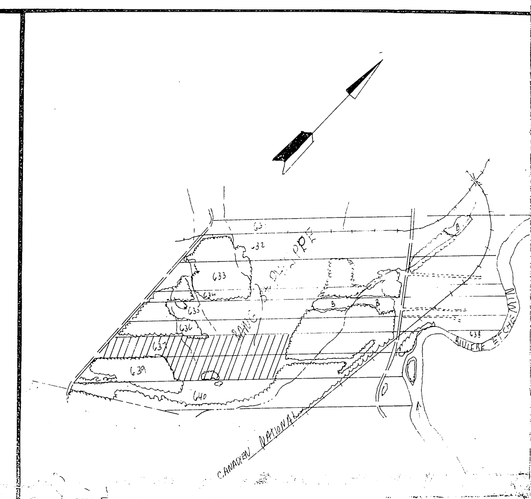

SUPERFICIE DES LOTS

CULTIVEE	23,44 ha
BOISEE	
AUTRES	
TOTALE	23,44 ha (58 acres)

PLAN DE LOCALISATION

ECHELLE 1 : 20,000 — REF: 21L/10/S0

LEGENDE

- Rivière, cours d'eau existant, projeté
- Fossé existant, projeté
- Lac, marécage, étang, gravière (lac, mar., E, G)
- Drainage souterrain existant
- Conduit souterrain existant
- Drains existants, projetés
- Changement de pente
- Changement de diamètre
- Bouche de décharge
- Diamètre des drains 100, 150, 200, 250 mm.
- Clôture
- Ligne téléphonique aérienne, souterraine
- Ligne de transmission
- Ligne d'énergie électrique aérienne, souterraine
- Rapide, barrage, chute
- Station de pompage
- Regard, puisard
- Trou de sondage
- Superficie studiée, drainage interne suffisant (D.I.S.)
- Courbe de niveau (80)
- Zone boisée, buisson, arbre isolé
- Coulée
- Tas de roches en surface, enterrées (TR, RE)
- Limites de zones

Echelle du Plan 1 : 2000 (0 25 50 100 mètres)

Echelle des Profils Vert 1 : 50 (0 0,5 1,0 mètres); Horiz 1 : 5000 (0 50 100 mètres)

RAYMOND MARTEL, PIERRE VALLEE
1273 Ch. ST-JEAN, BERNIERES
CTE LEVIS

SUPERVISE PAR

PROJET PILOTE POUR LE COMPTE DE
LAURENT GAGNE
RANG ST-PHILIPPE
ST-ANSELME CTE. DORCHESTER

DRAINAGE SOUTERRAIN

FERME : LAURENT GAGNE
LOT : P-637, P-639
RANG : ST-PHILIPPE
MUNICIPALITE : ST-ANSELME PAR.
COMTE MUNICIPAL : DORCHESTER
DISTRICT ELECTORAL : BELLECHASSE

PLAN No S-1723-A — FEUILLE 1 DE 1

MINISTERE DE L'AGRICULTURE DU QUEBEC

SERVICE DE L'HYDRAULIQUE AGRICOLE, DISTRICT N° 2

DEPOSE LE : 78-03-07

PREPARE PAR: Pierre Vallée ing. agr. p. et agronome / Raymond Martel ing. agr. p. et agronome

MINISTÈRE DE L'AGRICULTURE
Service Hydraulique Agricole
100, RUE ST-JEAN, ST-ISIDORE
CTE BEAUCE. — G0S 2S0

19062. Gagné Laurent (1)

A-1533-2