DRAINS REQUIS

DESIGNATION	MATÉRIEL FILTRANT 10" 250mm	8" 200mm	6" 150mm	4" 100mm	PLASTIQUES 12" 300mm	10" 250mm	8" 200mm	6" 150mm	4" 100mm
COLL. A				-					45
LAT. A				5275				287	450
COLL. B				-					30
LAT. B				1835					150
COLL. C				37					
LAT. C				298					
COLL. D									
LAT. D									
COLL. E									
LAT. E									
COLL. F									
LAT. F									
COLL. G									
LAT. G									
COLL. H									
LAT. H									
COLL. J									
LAT. J									
COLL. K									
LAT. K									
COLL. L									
LAT. L									
COLL. M									
LAT. M									
TOTAL				37					75
				7408				287	600
GR. TOTAL	8407 m.lin. (35.8 arpents)								

ÉCARTEMENT = 15 m

q = 0.13 m³/m. jour

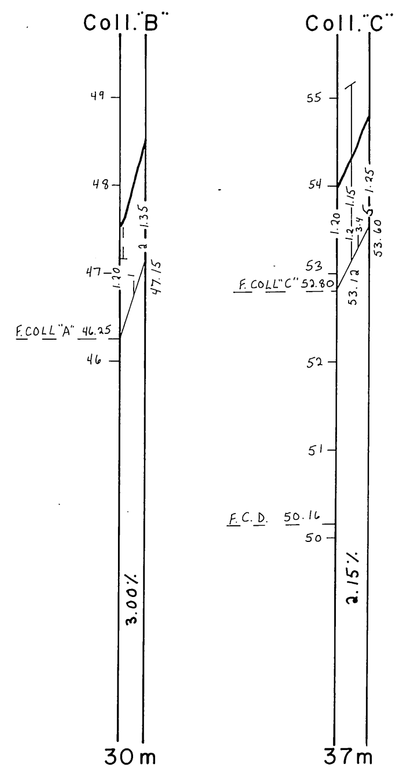

R.N.I
Clou ds arbre
Elév. 49.59

L'UTILISATION DE 2 ÉMETTEURS LASER EST ABSOLUMENT REQUISE

DRAIN ORDINAIRE ⟷ MATÉRIEL FILTRANT REQUIS

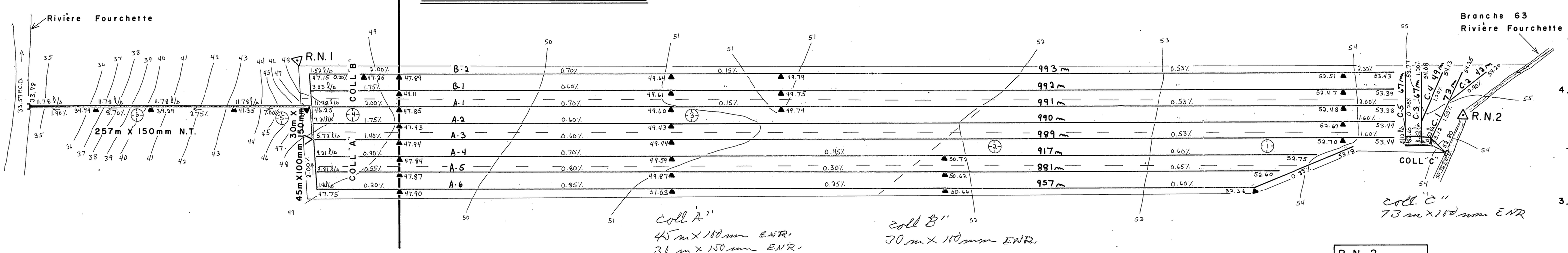

R. N. 2
Tache rouge
sur ponceau
Elév. 53.41

TROU 1
- SABLE GROSSIER
- 80 — SABLE
- 120 — cm

TROU 2
- SABLE
- 80 — ARGILE
- 120 — cm

TROU 3
- SABLE
- 60 — ARGILE
- 90 — SABLE LIMONEUX
- 120 — SABLE
- 140 — cm

TROU 4
- SOL ARABLE
- 20 — ARGILE BRUNE
- 140 — cm

TROU 5
- SOL ARABLE
- 20 — ARGILE BRUNE
- 120 — cm

TROU 6
- SOL ARABLE
- 20 — SABLE LIMONEUX
- 120 — cm

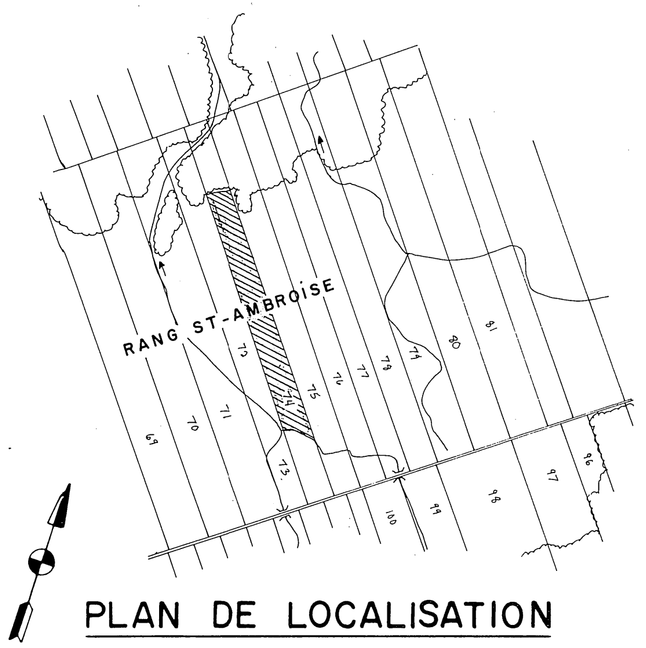

PLAN DE LOCALISATION

SUPERFICIE DRAINEE 12.25 Hectares
SUPERFICIE TOTALE ETUDIEE 12.25 Hectares

ECHELLE: 1/20,000 REFERENCE: 21L 11/200-0202, 21L 11/200-0102

LEGENDE

- Chemin de fer
- Repère de nivellement — R.N.
- Rivière, cours d'eau existant projeté
- Fossé existant projeté
- Lac, marécages, étang, gravière — LAC
- Drainage souterrain existant
- Conduit souterrain existant
- Drains existants, projetés
- Changement de pente
- Changement de diamètre
- Bouche de décharge
- Diamètre des drains 100, 150, 200, 250, mm
- Clôture
- Ligne téléphonique aérienne, souterraine
- Ligne de transmission
- Ligne d'énergie électrique aérienne, souterraine
- Rapide, barrage, chute — R BAR R C
- Station de pompage
- Regard, puisard — R P
- Trou de sondage
- Superficie étudiée, drainage interne suffisant
- Courbe de niveau — 80
- Zone boisée, buisson, arbre isolé
- Coulée
- Tas de roches en surface, enterrées — T.R.
- Limites de zones

ECHELLE DU PLAN 1:2000 — 0m 50m 100m

ECHELLE DES PROFILS 1:50 Vert. 0m 1m 2m — 1:5000 Horiz. 0m 100m 200m

MICHEL ROY ing.
consultant agricole
CHARNY Tel.: (418) 832-0645

PROJET PRÉPARÉ POUR LE COMPTE DE
FERME CLAIRDAN
(FRANÇOIS TURGEON)
189, Grande Ligne
St-Isidore, Qc, G0S 2S0
P.A.: CLAIR 8635 1519
TÉL.: (418) 882-0435

INGÉNIEUR MICHEL ROY 36133 QUÉBEC

LE 23/03 1987

RELEVÉ PAR: F. Rioux CONCU PAR: P. Roux DESSIN PAR: G. Dubé, ing. jr

DRAINAGE SOUTERRAIN

FERME	CLAIRDAN
LOT(S)	P-74
RANG	St-Ambroise
MUNICIPALITÉ	Paroisse de Saint-Isidore
M.R.C.	La Nouvelle-Beauce
DISTRICT ELECTORAL	Beauce-Nord

PLAN No. S-8635-1519 FEUILLE 1 DE 1

MINISTERE DE L'AGRICULTURE DU QUEBEC
SERVICE DE L'HYDRAULIQUE AGRICOLE
DEPOSE LE

Approuvé pour fins de subventions
Luc Dubeau ing.
1987 04 24

FERME CLAIRDAN (FRANÇOIS TURGEON)