S-542

PLAN D'ENSEMBLE
VILLAGE DE ST-GERVAIS

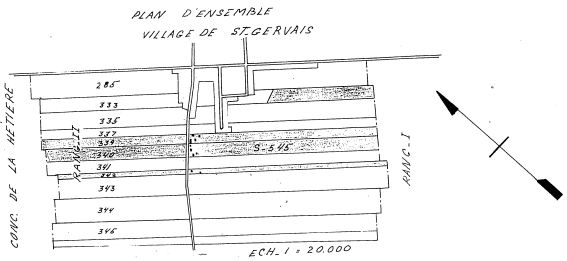
285
333
335
337
339
340
341
343
344
346
S-545
RANG II
RANG I
CONC. DE LA HÊTIERE

ECH. 1 = 20.000

DÉSIGNATION	DRAINS REQUIS DIAMÈTRE EN POUCES 8	6	4	DRAINS INSTALLÉS DIAMÈTRE EN POUCES 8	6	4
COLLECTEUR A		50'	11,750			
COLLECTEUR B			4,510			
COLLECTEUR C			360			
COLLECTEUR D			1,460			
COLLECTEUR F			610			
COLLECTEUR G			4,065			
TOTAL		50'	22,755			
GRAND TOTAL			22,805			

PROFONDEUR MINIMUM DES DRAINS 30".
DEMANDE DU 8 JANVIER 1971.

	DRAINS PROJETÉS (1973)					
	POTERIE			POLYETHYLENE		
DÉSIGNATION	DIAMÈTRE EN POUCES 8	6	4	DIAMÈTRE EN POUCES 8	6	4
COLLECTEUR H		10'	15,270'		10'	15,270'
TOTAL		10'	15,270'		10'	15,270'
GRAND TOTAL	15,280'			15,280'		

22805
15280
38085

LÉGENDE

CHANGEMENT DE PENTE —△—
REGARD R ○
PUISARD P ○
LIGNE DE COTEAU COTEAU
DRAINS PROJETÉS ————
POINT DE REPÈRE DE NIVEAU "BM" ▲
BOUCHE DE DÉCHARGE ——□
LIGNE DE CONTOUR —42—
DRAINS EXISTANTS - - - - - -

RÉFÉRENCE

CHEF DU DISTRICT NO 2
HYDRAULIQUE AGRICOLE
MINISTÈRE DE L'AGRICULTURE
917, MGR. GRANDIN
STE-FOY, QUÉBEC.
G1V 3X8

DEC 1973
HYDRAULIQUE AGRICOLE

19015 POLIQUIN MICHEL

HYDRAULIQUE AGRICOLE — Ministère de L'AGRICULTURE et de la COLONISATION

MICHEL ~~DRAINAGE SOUTERRAIN~~ POLIQUIN

FERME ~~GERARD~~ POLIQUIN.
MUNICIPALITÉ DE LA PAROISSE DE ST-GERVAIS ET PROTAIS
COMTÉ BELLECHASSE
DISTRICT ÉLECTORAL BELLECHASSE
RELEVÉ PAR YVON GOSSELIN, PIERRE SIMONEAU
PRÉPARÉ PAR YVON GOSSELIN, PIERRE SIMONEAU
TRACÉ PAR D. BARIL
REVISÉ PAR

PLAN No S- 545 FEUILLE 1 DE 1

APPROUVÉ PAR J. B
CHEF DU DISTRICT No 2
QUÉBEC LE 7 JUILLET

DEC 1974
HYDRAULIQUE AGRICOLE

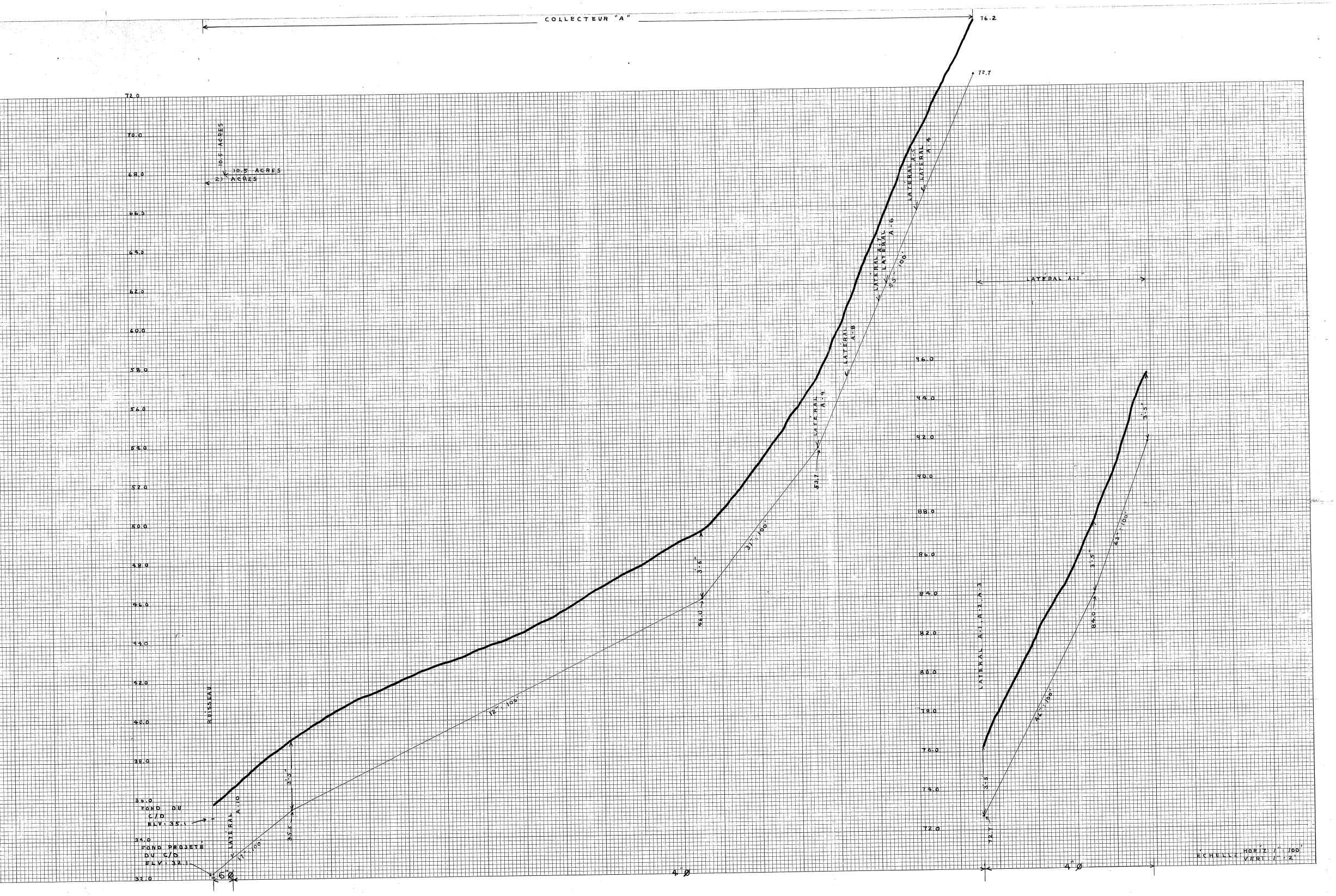
COLLECTEUR "A"
76.2
72.7
72.0
70.0
68.0
66.0
64.0
62.0
60.0
58.0
56.0
54.0
52.0
50.0
48.0
46.0
44.0
42.0
40.0
38.0
36.0
34.0
32.0
10.5 ACRES
10.5 ACRES
21 ACRES
LATÉRAL A-4
LATÉRAL A-5
LATÉRAL A-6
LATÉRAL A-7
55" 100'
LATÉRAL A-8
LATÉRAL A-9
53.7
31" 100'
3'-5"
46.0
12" 100'
RUISSEAU
3'-5"
35.5
LATÉRAL A-10
17" 100'
FOND DU C/D ELV: 35.1
FOND PROJETÉ DU C/D ELV: 32.1
6" Ø
4" Ø
LATÉRAL A-1
96.0
94.0
92.0
90.0
88.0
86.0
84.0
82.0
80.0
78.0
76.0
74.0
72.0
3'-5"
63" 100'
3'-5"
84.0
44" 100'
3'-5"
72.7
LATÉRAL A-1, A-2, A-3
4" Ø
ÉCHELLE: HORIZ: 1" : 100'
VERT: 1" : 2'

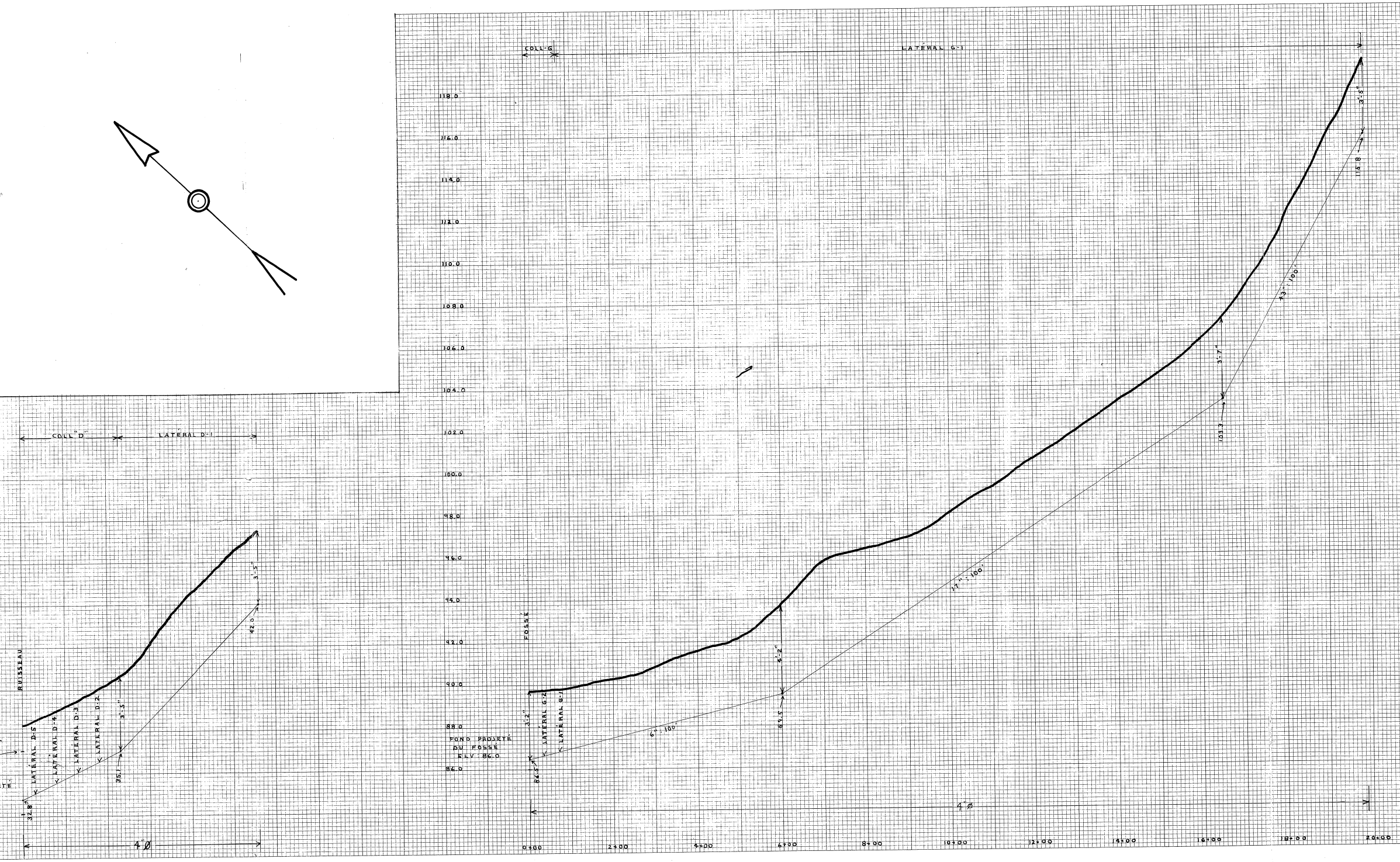
COLL-G
LATÉRAL G-1
118.0
116.0
114.0
112.0
110.0
108.0
106.0
104.0
102.0
100.0
98.0
96.0
94.0
92.0
90.0
88.0
86.0
3'-5"
115.8
4.3" : 100'
3'-7"
103.3
17" : 100'
FOSSÉ
4'-2"
89.5
6" : 100'
3'-2"
84.5
LATÉRAL G-2
LATÉRAL G-1
FOND PROJETÉ
DU FOSSÉ
ELV: 86.0
4'Ø
0+00
2+00
4+00
6+00
8+00
10+00
12+00
14+00
16+00
18+00
20+00
COLL "D"
LATÉRAL D-1
RUISSEAU
3'-5"
42.0
3'-5"
35.1
LATÉRAL D-2
LATÉRAL D-3
LATÉRAL D-4
LATÉRAL D-5
32.8
4'Ø

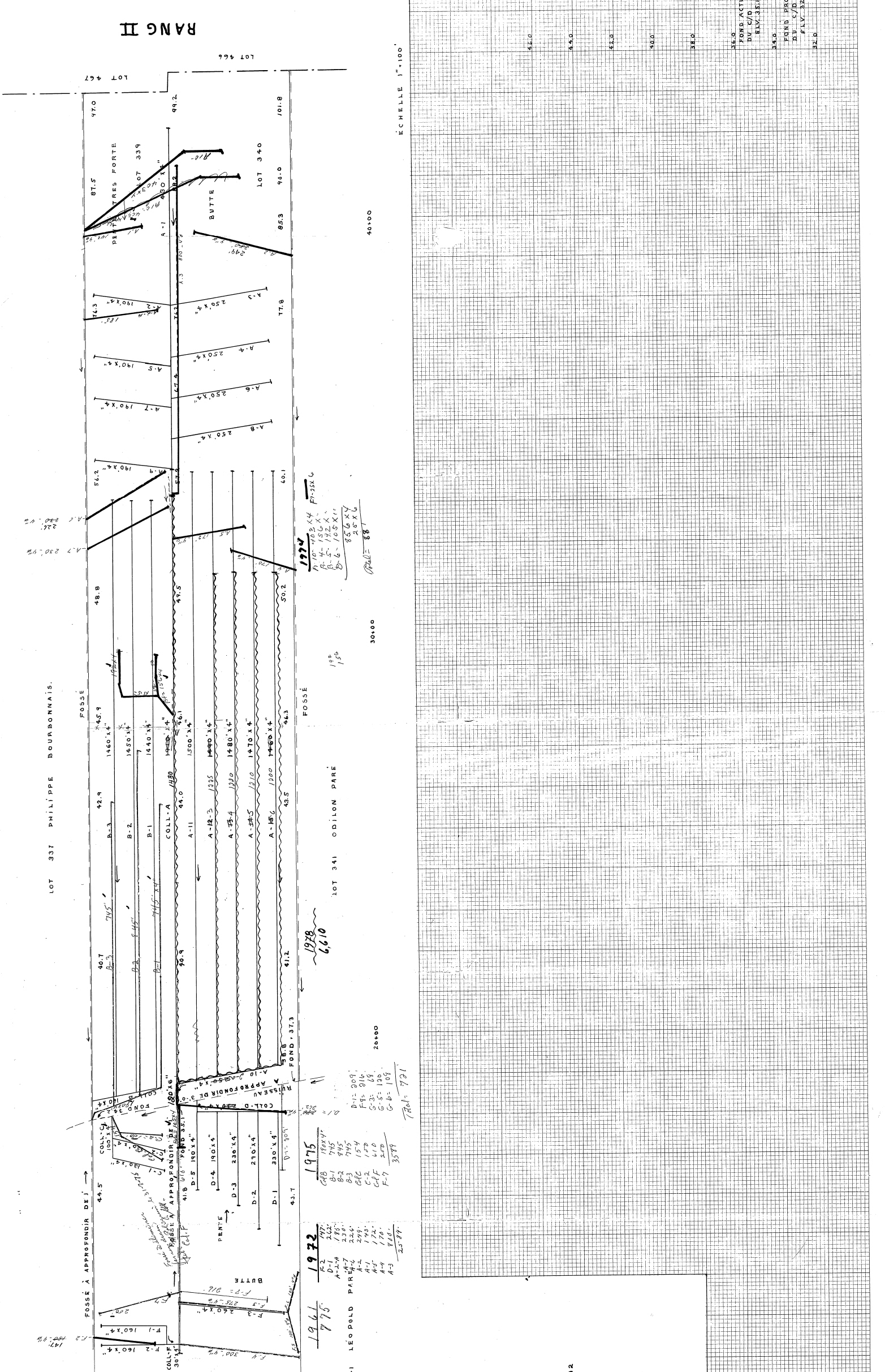
RANG II
LOT 467
LOT 466
LOT 337 PHILIPPE BOURBONNAIS
LOT 339
LOT 340
LOT 341 ODILON PARE
LÉOPOLD PARÉ
FOSSÉ
BUTTE
PENTE TRES FORTE
PENTE
ÉCHELLE 1"=100'
40+00
30+00
20+00
FOSSÉ À APPROFONDIR DE 1'
APPROFONDIR DE 3'
APPROFONDIR DE 1'
RUISSEAU
FOND 37.3
FOND 35.1
COLL-A
COLL-B
COLL-C
COLL-D
COLL-F
1460'x4"
1450'x4"
1440'x4"
1500'x4"
1480'x4"
1470'x4"
190'x4"
230'x4"
290'x4"
330'x4"
250'x4"
160'x4"
260'x4"
1961 775
1972
1974
1975
1978 6,610
FOND ACTUEL DU C/D ELV. 35.1
FOND PROJETÉ DU C/D ELV. 32.1
46.0
44.0
42.0
40.0
38.0
36.0
34.0
32.0

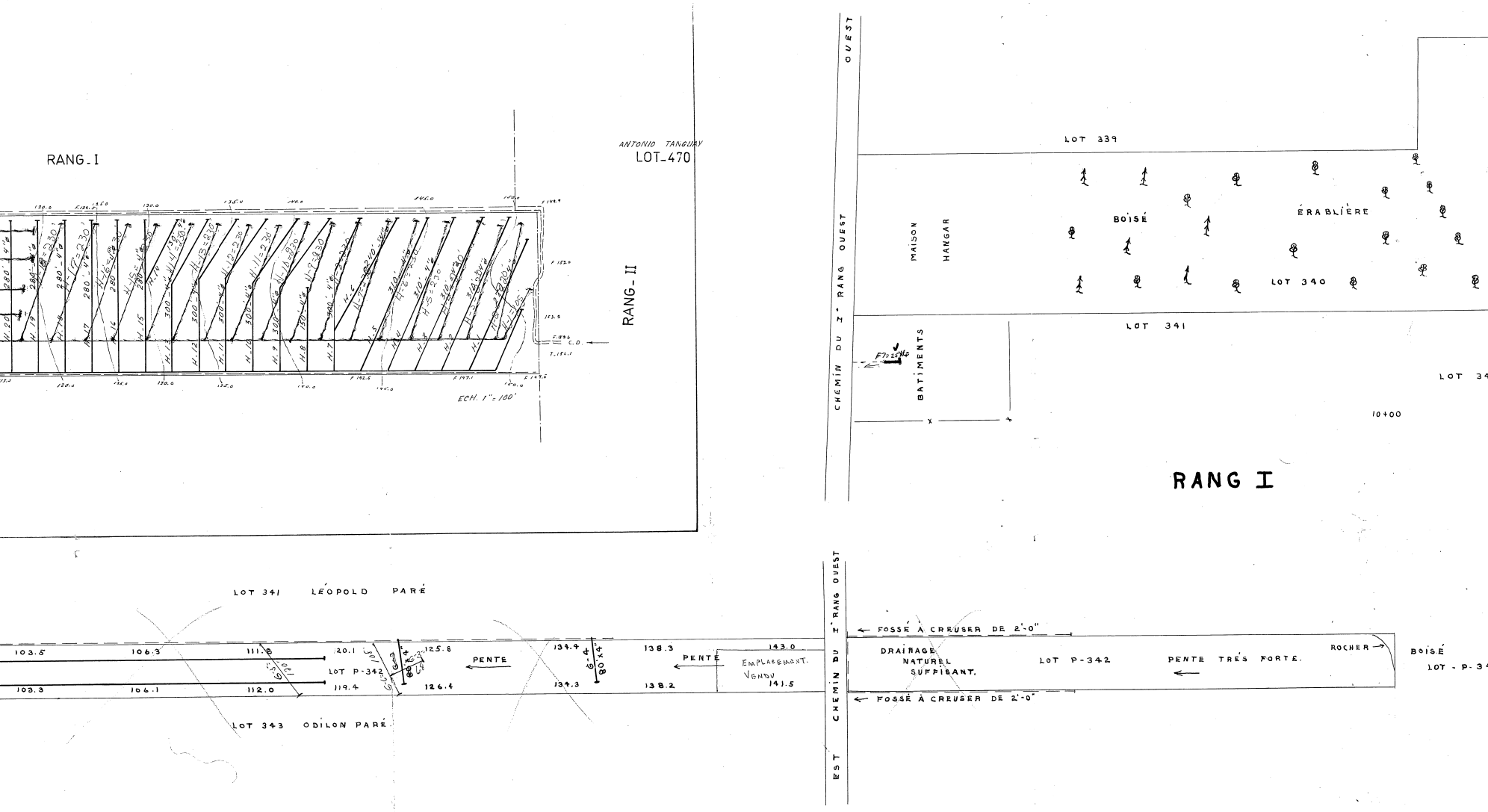
RANG_I
ANTONIO TANGUAY
LOT_470
RANG_II
ECH. 1" = 100'
C.O.
H.1
H.2
H.3
H.4
H.5
H.6
H.7
H.8
H.9
H.10
H.11
H.12
H.13
H.14
H.15
16
H.17
H.18
H.19
H.20
LOT 339
LOT 340
LOT 341
LOT 34
BOISÉ
ÉRABLIÈRE
MAISON
HANGAR
BATIMENTS
10+00
RANG I
CHEMIN DU 1er RANG OUEST
OUEST
EST
LOT 341 LÉOPOLD PARÉ
LOT 343 ODILON PARÉ
LOT P-342
PENTE
EMPLACEMENT VENDU
FOSSÉ À CREUSER DE 2'-0"
DRAINAGE NATUREL SUFFISANT.
PENTE TRÈS FORTE.
ROCHER
BOISÉ
LOT - P-34
103.5
106.3
111.8
120.1
125.8
134.4
138.3
143.0
103.3
106.1
112.0
119.4
126.4
134.3
138.2
141.5
6-4
80 x 4"

S-COLL.H = 90'x6"
155'x4"
COLL.H = 2366'x4"
H-1 = 105'
H-2 = 220
H-3 = 220
H-4 = 230
H-5 = 230
H-6 = 230
H-7 = 230
H-8 = 230
H-9 = 230
H-10 = 230
H-11 = 230
H-12 = 230
H-13 = 230
H-14 = 230
H-15 = 230
H-16 = 230
H-17 = 230
H-18 = 230
H-22 = 1460
H-23 = 1450
H-24 = 1440
H-25 = 1430

90'x6"
12,296'x4"

12,386'

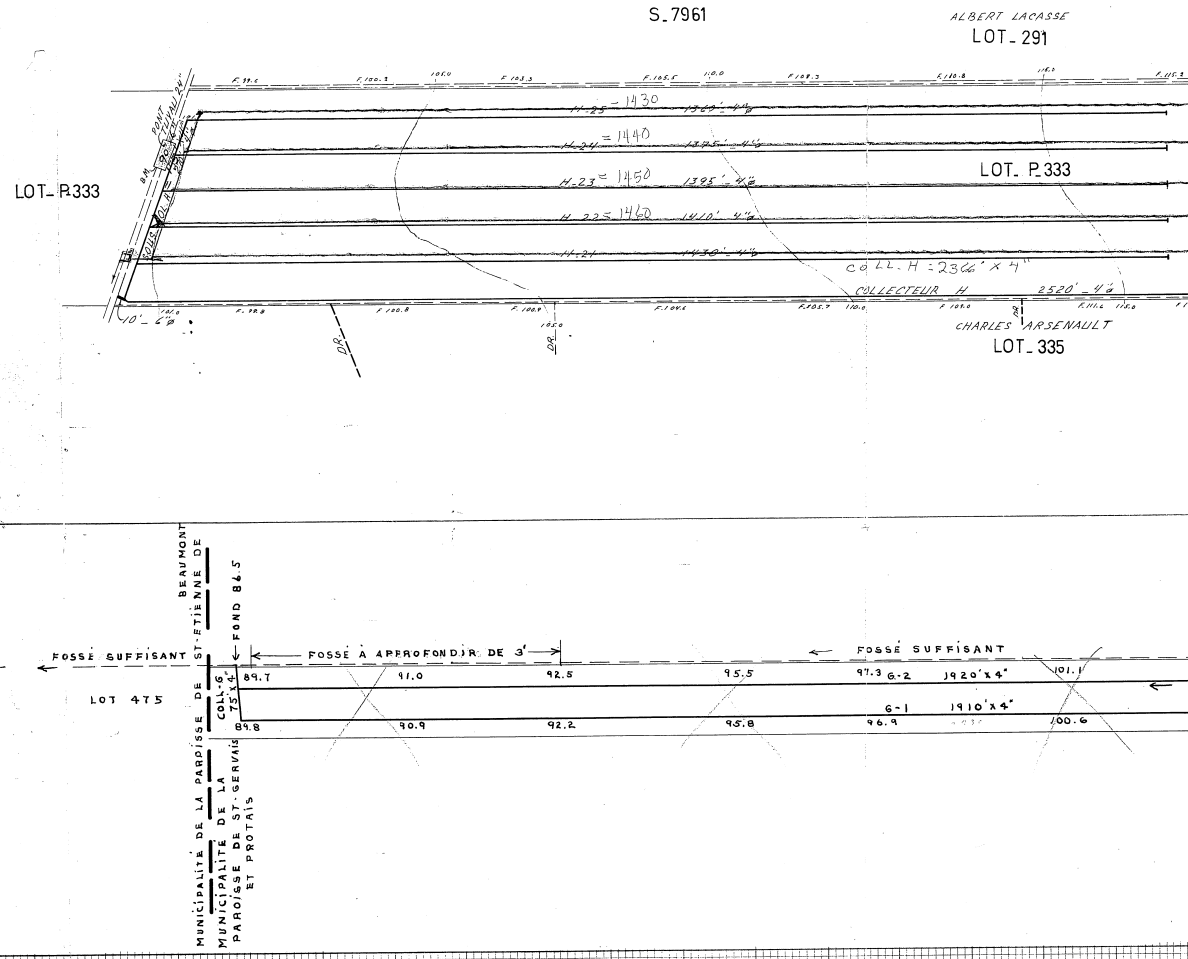
S_7961
ALBERT LACASSE
LOT_291
LOT_P333
LOT_P333
CHARLES ARSENAULT
LOT_335
H-25 = 1430
1360' - 4"
H-24 = 1440
1375' - 4"
H-23 = 1450
1395' - 4"
H-22 = 1460
1410' 4"
H-21
1430' - 4"
COLL.H = 2366' x 4"
COLLECTEUR H
2520' - 4"
POINT
TUYAU 24"
B.M.
90' x 6"
SOUS COL. H
10' - 6"
DR.
DR.
F.99.6
F.100.3
105.0
F.103.3
F.105.5
110.0
F.109.3
F.110.8
115.0
F.115.3
101.0
F.99.8
F.100.8
F.100.9
105.0
F.104.6
F.105.7
110.0
F.109.0
F.111.6
115.0
FOSSÉ SUFFISANT
LOT 475
MUNICIPALITÉ DE LA PAROISSE DE ST-ÉTIENNE DE BEAUMONT
MUNICIPALITÉ DE LA PAROISSE DE ST-GERVAIS ET PROTAIS
FOND 86.5
COLL-G 75'x4"
FOSSÉ À APPROFONDIR DE 3'
FOSSÉ SUFFISANT
89.7
91.0
92.5
95.5
97.3
G-2
1920'x4"
101.1
89.8
90.9
92.2
95.8
96.9
G-1
1910'x4"
100.6