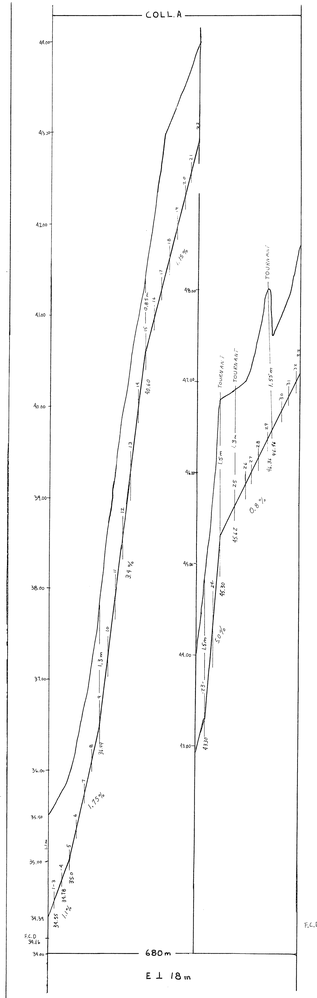

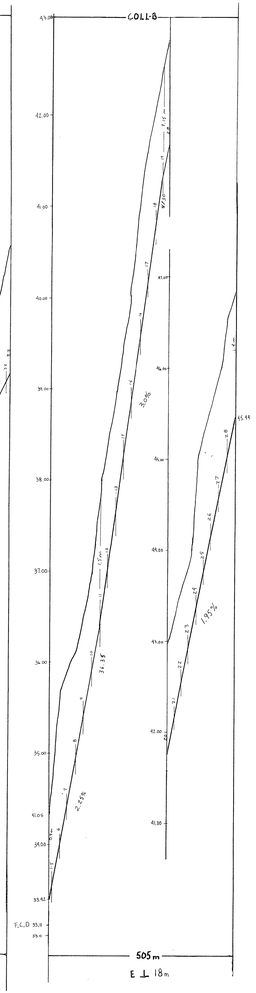

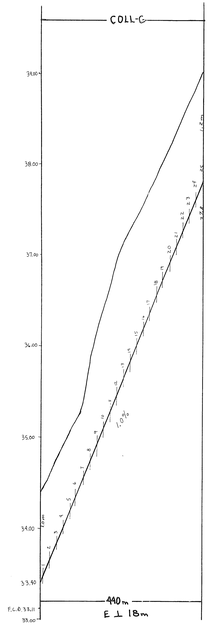

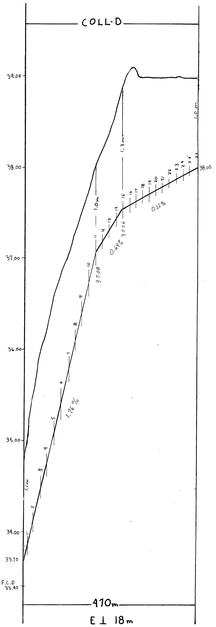

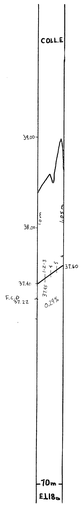

DRAINS REQUIS

DÉSIGNATION	TERRE CUITE 10" 250 mm	8" 200 mm	6" 150 mm	4" 100 mm	PLASTIQUE 10" 250 mm	8" 200 mm	6" 150 mm	4" 100 mm
COLL A				680				680
LAT				2144				2144
COLL B				505				505
LAT				3488				3488
COLL C				440			135	305
LAT				3150				3150
COLL D				470				470
LAT				1414				1414
COLL E				70				70
LAT				1012				1012
COLL								
LAT								
COLL								
LAT								
COLL								
LAT								
COLL								
LAT								
COLL								
LAT								
COLL								
LAT								
COLL								
LAT								
COLL								
LAT								
COLL								
LAT								
COLL								
LAT								
COLL TOTAL				2146			136	2030
LAT				11432				11432
GR TOTAL	13597 MÈTRES LINÉAIRES							

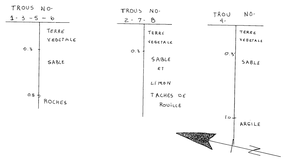

Drains à 2 mm en 1986

COLL E = 130 x 100

COLL E = 116 x 100	
390 x 100	
C1 = 126	E1 = 180
C2 = 126	E2A = 182
C3 = 123	E1B = 63
C4 = 126	E3 = 125
C5 = 126	E3 = 168
C6 = 120	E4 = 272
C7 = 123	E5 = 277
C8A = 106	E6 = 161
C7A = 126	COLL F = 90 x 100
C7C = 120	F1 = 75
C10 = 90	F2 = 75
C8 = 97	F3 = 75
C18 = 113	F4 = 75
C19 = 113	F5 = 75
C20 = 113	F6 = 317
C21 = 113	
C22 = 117	
C23 = 117	
C24 = 117	
C25 = 117	
C26 = 117	

5320

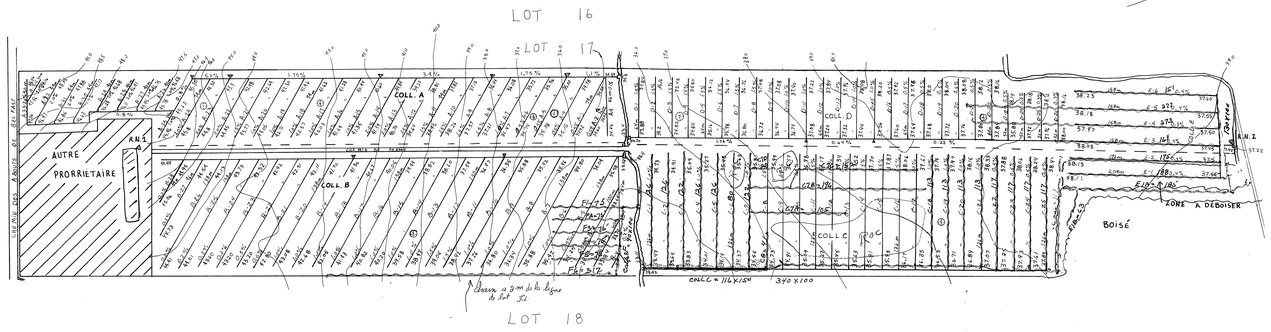

TYPE DE DRAIN RECOMMANDÉ = DRAIN ORDINAIRE AVEC FILTRE

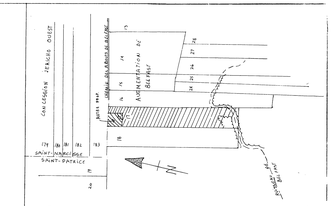

SUPERFICIE TOTALE = 25.9 ha. 64 acres 75.7 arp.²

PLAN DE LOCALISATION

ÉCHELLE = 1:20 000 REF: 21L-06-200-0201

LÉGENDE

- Repère de nivellement ..... R.N.
- Rivière, cours d'eau existant, projeté .....
- Fossé existant, projeté .....
- Lac, marécage, étang, gravière ..... LAC
- Drainage souterrain existant .....
- Conduit souterrain existant .....
- Drains existants, projetés .....
- Changement de pente .....
- Changement de diamètre .....
- Bouche de décharge C
- Diamètre des drains 100, 150, 200, 250 mm .....
- Clôture .....
- Ligne téléphonique aérienne, souterraine .....
- Ligne de transmission .....
- Ligne d'énergie électrique aérienne, souterraine .....
- Rapide, barrage, chute .....
- Station de pompage .....
- Regard, puisard .....
- Trou de sondage .....
- Superficie étudiée, drainage interne suffisant .....
- Courbe de niveau 60
- Zone boisée, buisson, arbre isolé .....
- Coulée .....
- Tas de roches en surface, enterrées ..... TR
- Limites de zones .....

échelle du plan	échelle des profils
1 : 2,000 — 50 mètres	VERT. 1:50 — 0 5 10 15
	HORIZ. 1:5,000 — 0 50 100 150m

DENIS FORTIN, ingénieur-conseil
C.P. 336, 577, Boul. Renault, tél: (418) 774-9797
Beauceville-Est, Bce, Québec G0S 1A0

PROJET PRÉPARÉ POUR:
REAL GAGNE
216 RANG ST-THOMAS
ST-NARCISSE
LOTBINIERE
TÉL = 475-6544

NO DE PROJ = 02-2811-119-2

PAR = JULIETTE FERLAND ING. JR
STE-MARIE 387-3121 LE 19

PLAN DRAINAGE SOUTERRAIN

FERME ..... REAL GAGNE
LOT(S) 17
RANG ..... CHEMIN DES ABOUTS DE BELFAST
MUNICIPALITÉ ..... ST-PATRICE DE BEAURIVAGE
COMTÉ MUNICIPAL ..... LOTBINIERE
DISTRICT ÉLECTORAL ..... LOTBINIERE

PLAN NOS-2811-119 | FEUILLE 1 DE 1

MINISTÈRE DE L'AGRICULTURE
DES PÊCHERIES ET DE L'ALIMENTATION
BUREAU DES RENSEIGNEMENTS AGRICOLES
DÉPOSÉ LE: 10 OCTOBRE 1983