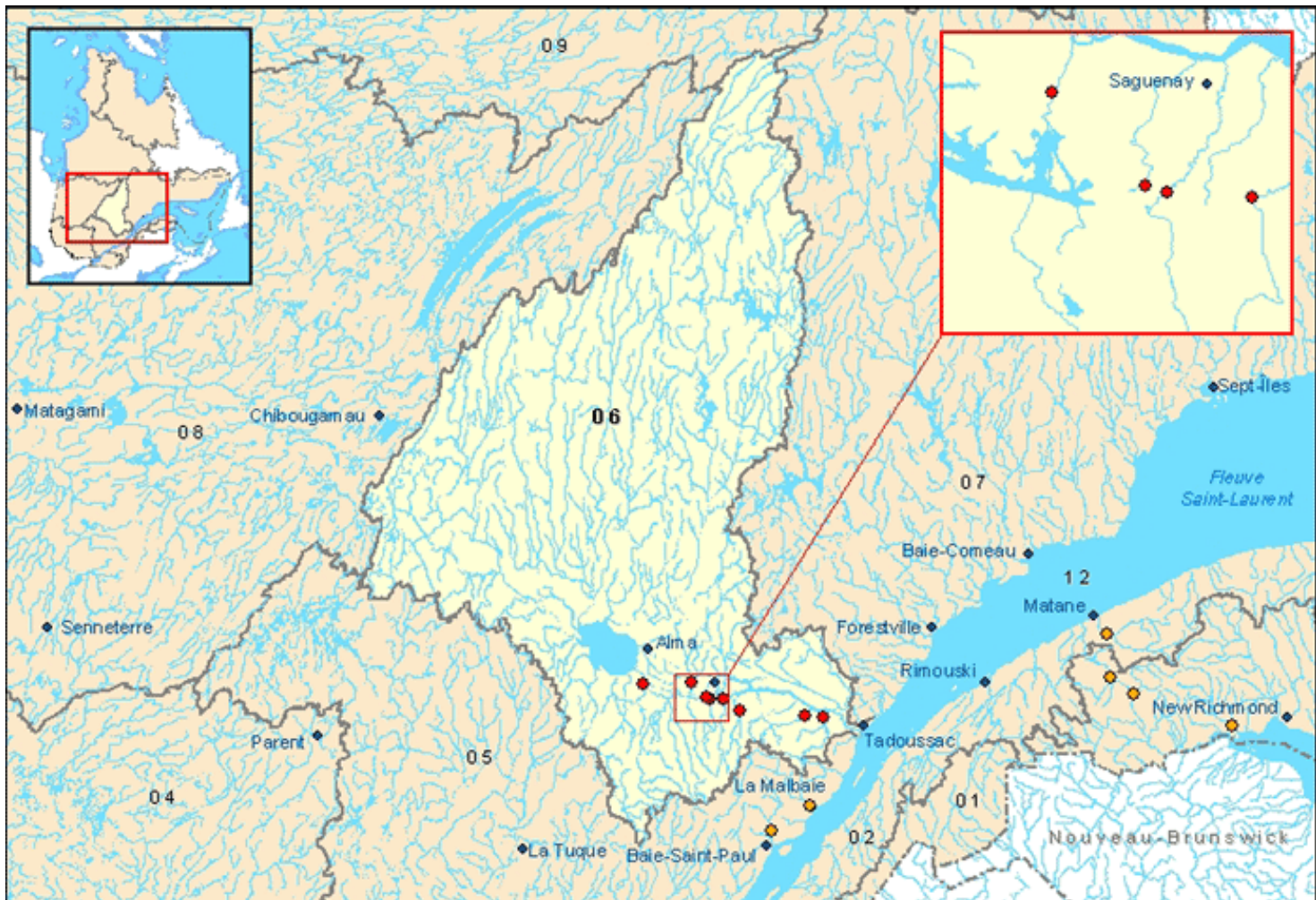




## Région hydrographique - Saguenay et Lac Saint Jean



Lac ou cours d'eau pour lesquels des cartes de zones inondables existent

- [La Belle-Rivière](#)
- [Rivière Chicoutimi](#)
- [Rivière Ha! Ha!](#)
- [Rivière à Mars](#)
- [Rivière du Moulin](#)
- [Rivière Petit Saguenay](#)
- [Rivière aux Sables](#)
- [Rivière Saint-Jean](#)



Carte des régions hydrographiques



---

Québec 

[© Gouvernement du Québec, 2003](#)



## La Belle-Rivière

Possibilité de trier le résultat en cliquant sur le titre de la colonne.

<a href="#">▼ Numéro de la carte</a>	<a href="#">Nom de la carte</a>	<a href="#">Municipalité</a>	<a href="#">Échelle</a>
<a href="#">22D05-020-1011-2</a>	Hébertville	Hébertville	1 : 2000



Carte des régions hydrographiques





## Fiche descriptive de la carte 22D05-020-1011-2

<b>Lac ou cours d'eau :</b>	La Belle-Rivière
<b>Municipalité :</b>	Hébertville
<b>MRC :</b>	Lac-Saint-Jean-Est
<b>Région administrative :</b>	Saguenay--Lac-Saint-Jean
<b>Nom de la carte :</b>	Hébertville
<b>Échelle :</b>	1 : 2000
<b>Date de désignation :</b>	2000-03-14
<b>Système de référence géodésique :</b>	NAD83
<b>Format de la carte disponible :</b>	Papier et numérique **
<b>Numéro du rapport technique :</b>	PDCC-02-002
<b>Nom du rapport technique * :</b>	Rivière La Belle-Rivière à Hébertville

\* Les résultats des études menant à cette cartographie sont présentés dans ce rapport.

\*\* Les données numériques ayant servi lors de la production de cette carte sont en vente à la [Photocartotheque québécoise](#)

Latitude : 48° 22' 53"  
Longitude : -71° 44' 15"

Latitude : 48° 22' 53"  
Longitude : -71° 42' 45"



Latitude : 48° 22' 08 "  
Longitude : -71° 44' 15"

Latitude : 48° 22' 08 "  
Longitude : -71° 42' 45"

### ***Important :***

Cette carte ne donne pas d'information quant à la réglementation applicable dans les zones à risque qu'elle indique. De plus, l'information qu'elle présente quant au caractère inondable des lieux était valable au moment où les relevés conduisant à son édition ont été réalisés. Cette carte ne peut donc tenir compte d'aménagements du territoire réalisés après la date d'édition et pourrait même ne pas prendre en considération des aménagements réalisés entre la date des relevés et la date d'édition. Pour une information sur la réglementation applicable et sur les modifications possibles à cette carte, veuillez vérifier avec la municipalité concernée.



Carte des régions hydrographiques



Québec 

[© Gouvernement du Québec, 2003](#)



## Rivière Chicoutimi

Possibilité de trier le résultat en cliquant sur le titre de la colonne.

<a href="#">▼ Numéro de la carte</a>	<a href="#">Nom de la carte</a>	<a href="#">Municipalité</a>	<a href="#">Échelle</a>
<a href="#">22D06-020-0413-2</a>	Laterrière	Saguenay	1 : 2000
<a href="#">22D06-020-0414-2</a>	Laterrière	Saguenay	1 : 2000
<a href="#">22D06-020-0512-3</a>	Laterrière	Saguenay	1 : 2000
<a href="#">22D06-020-0514-1</a>	Laterrière	Saguenay	1 : 2000
<a href="#">22D06-020-0515-1</a>	Laterrière	Saguenay	1 : 2000
<a href="#">22D06-020-0615-1</a>	Laterrière	Saguenay	1 : 2000
<a href="#">22D06-020-0715-1</a>	Laterrière	Saguenay	1 : 2000
<a href="#">22D06-020-0814-2</a>	Laterrière	Saguenay	1 : 2000
<a href="#">22D06-050-0406-S</a>	Chicoutimi	Saguenay	1 : 5000
<a href="#">22D06-050-0506-S</a>	Chicoutimi	Saguenay	1 : 5000
<a href="#">22D06-050-0507-S</a>	Chicoutimi	Saguenay	1 : 5000



Carte des régions hydrographiques





## Fiche descriptive de la carte 22D06-020-0413-2

Lac ou cours d'eau :	Rivière Chicoutimi
Municipalité :	Saguenay
MRC :	Saguenay
Région administrative :	Saguenay--Lac-Saint-Jean
Nom de la carte :	Laterrière
Échelle :	1 : 2000
Date de désignation provisoire :	1997-03-27
Système de référence géodésique :	NAD83
Format de la carte disponible :	Papier et numérique **
Numéro du rapport technique :	
Nom du rapport technique * :	

\* Les résultats des études menant à cette cartographie sont présentés dans ce rapport.

\*\* Les données numériques ayant servi lors de la production de cette carte sont en vente à la [Photocartotheque québécoise](#)

Latitude : 48° 18' 22"  
Longitude : -71° 11' 15"

Latitude : 48° 18' 22"  
Longitude : -71° 09' 45"



Latitude : 48° 17' 37 "  
Longitude : -71° 11' 15"

Latitude : 48° 17' 37 "  
Longitude : -71° 09' 45"


### ***Important :***

Cette carte ne donne pas d'information quant à la réglementation applicable dans les zones à risque qu'elle indique. De plus, l'information qu'elle présente quant au caractère inondable des lieux était valable au moment où les relevés conduisant à son édition ont été réalisés. Cette carte ne peut donc tenir compte d'aménagements du territoire réalisés après la date d'édition et pourrait même ne pas prendre en considération des aménagements réalisés entre la date des relevés et la date d'édition. Pour une information sur la réglementation applicable et sur les modifications possibles à cette carte, veuillez vérifier avec la municipalité concernée.



Carte des régions hydrographiques



Québec 

[© Gouvernement du Québec, 2003](#)



## Fiche descriptive de la carte 22D06-020-0414-2

Lac ou cours d'eau :	Rivière Chicoutimi
Municipalité :	Saguenay
MRC :	Saguenay
Région administrative :	Saguenay--Lac-Saint-Jean
Nom de la carte :	Laterrière
Échelle :	1 : 2000
Date de désignation provisoire :	1997-03-27
Système de référence géodésique :	NAD83
Format de la carte disponible :	Papier et numérique **
Numéro du rapport technique :	
Nom du rapport technique * :	

\* Les résultats des études menant à cette cartographie sont présentés dans ce rapport.

\*\* Les données numériques ayant servi lors de la production de cette carte sont en vente à la [Photocartotheque québécoise](#)

Latitude : 48° 18' 22"  
Longitude : -71° 09' 45"

Latitude : 48° 18' 22"  
Longitude : -71° 08' 15"



Latitude : 48° 17' 37 "  
Longitude : -71° 09' 45"

Latitude : 48° 17' 37 "  
Longitude : -71° 08' 15"


### ***Important :***

Cette carte ne donne pas d'information quant à la réglementation applicable dans les zones à risque qu'elle indique. De plus, l'information qu'elle présente quant au caractère inondable des lieux était valable au moment où les relevés conduisant à son édition ont été réalisés. Cette carte ne peut donc tenir compte d'aménagements du territoire réalisés après la date d'édition et pourrait même ne pas prendre en considération des aménagements réalisés entre la date des relevés et la date d'édition. Pour une information sur la réglementation applicable et sur les modifications possibles à cette carte, veuillez vérifier avec la municipalité concernée.



Carte des régions hydrographiques



Québec 

[© Gouvernement du Québec, 2003](#)



## Fiche descriptive de la carte 22D06-020-0512-3

<b>Lac ou cours d'eau :</b>	Rivière Chicoutimi
<b>Municipalité :</b>	Saguenay
<b>MRC :</b>	Saguenay
<b>Région administrative :</b>	Saguenay--Lac-Saint-Jean
<b>Nom de la carte :</b>	Laterrière
<b>Échelle :</b>	1 : 2000
<b>Date de désignation provisoire :</b>	1997-03-27
<b>Système de référence géodésique :</b>	NAD83
<b>Format de la carte disponible :</b>	Papier et numérique **
<b>Numéro du rapport technique :</b>	
<b>Nom du rapport technique * :</b>	

\* Les résultats des études menant à cette cartographie sont présentés dans ce rapport.

\*\* Les données numériques ayant servi lors de la production de cette carte sont en vente à la [Photocartotheque québécoise](#)

Latitude : 48° 18' 45"  
Longitude : -71° 12' 45"

Latitude : 48° 18' 45"  
Longitude : -71° 11' 15"



Latitude : 48° 18' 00 "  
Longitude : -71° 12' 45"

Latitude : 48° 18' 00 "  
Longitude : -71° 11' 15"


### ***Important :***

Cette carte ne donne pas d'information quant à la réglementation applicable dans les zones à risque qu'elle indique. De plus, l'information qu'elle présente quant au caractère inondable des lieux était valable au moment où les relevés conduisant à son édition ont été réalisés. Cette carte ne peut donc tenir compte d'aménagements du territoire réalisés après la date d'édition et pourrait même ne pas prendre en considération des aménagements réalisés entre la date des relevés et la date d'édition. Pour une information sur la réglementation applicable et sur les modifications possibles à cette carte, veuillez vérifier avec la municipalité concernée.



Carte des régions hydrographiques



Québec 

[© Gouvernement du Québec, 2003](#)



## Fiche descriptive de la carte 22D06-020-0514-1

<b>Lac ou cours d'eau :</b>	Rivière Chicoutimi
<b>Municipalité :</b>	Saguenay
<b>MRC :</b>	Saguenay
<b>Région administrative :</b>	Saguenay--Lac-Saint-Jean
<b>Nom de la carte :</b>	Laterrière
<b>Échelle :</b>	1 : 2000
<b>Date de désignation provisoire :</b>	1997-03-27
<b>Système de référence géodésique :</b>	NAD83
<b>Format de la carte disponible :</b>	Papier et numérique **
<b>Numéro du rapport technique :</b>	
<b>Nom du rapport technique * :</b>	

\* Les résultats des études menant à cette cartographie sont présentés dans ce rapport.

\*\* Les données numériques ayant servi lors de la production de cette carte sont en vente à la [Photocartotheque québécoise](#)

Latitude : 48° 19' 07"  
Longitude : -71° 10' 30"

Latitude : 48° 19' 07"  
Longitude : -71° 09' 00"



Latitude : 48° 18' 22 "  
Longitude : -71° 10' 30"

Latitude : 48° 18' 22 "  
Longitude : -71° 09' 00"

### ***Important :***


Cette carte ne donne pas d'information quant à la réglementation applicable dans les zones à risque qu'elle indique. De plus, l'information qu'elle présente quant au caractère inondable des lieux était valable au moment où les relevés conduisant à son édition ont été réalisés. Cette carte ne peut donc tenir compte d'aménagements du territoire réalisés après la date d'édition et pourrait même ne pas prendre en considération des aménagements réalisés entre la date des relevés et la date d'édition. Pour une information sur la réglementation applicable et sur les modifications possibles à cette carte, veuillez vérifier avec la municipalité concernée.



Carte des régions hydrographiques



---

Québec 

[© Gouvernement du Québec, 2003](#)



## Fiche descriptive de la carte 22D06-020-0515-1

<b>Lac ou cours d'eau :</b>	Rivière Chicoutimi
<b>Municipalité :</b>	Saguenay
<b>MRC :</b>	Saguenay
<b>Région administrative :</b>	Saguenay--Lac-Saint-Jean
<b>Nom de la carte :</b>	Laterrière
<b>Échelle :</b>	1 : 2000
<b>Date de désignation provisoire :</b>	1997-03-27
<b>Système de référence géodésique :</b>	NAD83
<b>Format de la carte disponible :</b>	Papier et numérique **
<b>Numéro du rapport technique :</b>	
<b>Nom du rapport technique * :</b>	

\* Les résultats des études menant à cette cartographie sont présentés dans ce rapport.

\*\* Les données numériques ayant servi lors de la production de cette carte sont en vente à la [Photocartotheque québécoise](#)

Latitude : 48° 19' 07"  
Longitude : -71° 09' 00"

Latitude : 48° 19' 07"  
Longitude : -71° 07' 30"



Latitude : 48° 18' 22 "  
Longitude : -71° 09' 00"

Latitude : 48° 18' 22 "  
Longitude : -71° 07' 30"


### ***Important :***

Cette carte ne donne pas d'information quant à la réglementation applicable dans les zones à risque qu'elle indique. De plus, l'information qu'elle présente quant au caractère inondable des lieux était valable au moment où les relevés conduisant à son édition ont été réalisés. Cette carte ne peut donc tenir compte d'aménagements du territoire réalisés après la date d'édition et pourrait même ne pas prendre en considération des aménagements réalisés entre la date des relevés et la date d'édition. Pour une information sur la réglementation applicable et sur les modifications possibles à cette carte, veuillez vérifier avec la municipalité concernée.



Carte des régions hydrographiques



Québec 

[© Gouvernement du Québec, 2003](#)



## Fiche descriptive de la carte 22D06-020-0615-1

Lac ou cours d'eau :	Rivière Chicoutimi
Municipalité :	Saguenay
MRC :	Saguenay
Région administrative :	Saguenay--Lac-Saint-Jean
Nom de la carte :	Laterrière
Échelle :	1 : 2000
Date de désignation provisoire :	1997-03-27
Système de référence géodésique :	NAD83
Format de la carte disponible :	Papier et numérique **
Numéro du rapport technique :	
Nom du rapport technique * :	

\* Les résultats des études menant à cette cartographie sont présentés dans ce rapport.

\*\* Les données numériques ayant servi lors de la production de cette carte sont en vente à la [Photocartotheque québécoise](#)

Latitude : 48° 19' 52"  
Longitude : -71° 09' 00"

Latitude : 48° 19' 52"  
Longitude : -71° 07' 30"



Latitude : 48° 19' 07 "  
Longitude : -71° 09' 00"

Latitude : 48° 19' 07 "  
Longitude : -71° 07' 30"


### ***Important :***

Cette carte ne donne pas d'information quant à la réglementation applicable dans les zones à risque qu'elle indique. De plus, l'information qu'elle présente quant au caractère inondable des lieux était valable au moment où les relevés conduisant à son édition ont été réalisés. Cette carte ne peut donc tenir compte d'aménagements du territoire réalisés après la date d'édition et pourrait même ne pas prendre en considération des aménagements réalisés entre la date des relevés et la date d'édition. Pour une information sur la réglementation applicable et sur les modifications possibles à cette carte, veuillez vérifier avec la municipalité concernée.



Carte des régions hydrographiques



Québec 

[© Gouvernement du Québec, 2003](#)



## Fiche descriptive de la carte 22D06-020-0715-1

<b>Lac ou cours d'eau :</b>	Rivière Chicoutimi
<b>Municipalité :</b>	Saguenay
<b>MRC :</b>	Saguenay
<b>Région administrative :</b>	Saguenay--Lac-Saint-Jean
<b>Nom de la carte :</b>	Laterrière
<b>Échelle :</b>	1 : 2000
<b>Date de désignation provisoire :</b>	1997-03-27
<b>Système de référence géodésique :</b>	NAD83
<b>Format de la carte disponible :</b>	Papier et numérique **
<b>Numéro du rapport technique :</b>	
<b>Nom du rapport technique * :</b>	

\* Les résultats des études menant à cette cartographie sont présentés dans ce rapport.

\*\* Les données numériques ayant servi lors de la production de cette carte sont en vente à la [Photocartotheque québécoise](#)

Latitude : 48° 20' 37"  
Longitude : -71° 09' 00"

Latitude : 48° 20' 37"  
Longitude : -71° 07' 30"



Latitude : 48° 19' 52 "  
Longitude : -71° 09' 00"

Latitude : 48° 19' 52 "  
Longitude : -71° 07' 30"


### ***Important :***

Cette carte ne donne pas d'information quant à la réglementation applicable dans les zones à risque qu'elle indique. De plus, l'information qu'elle présente quant au caractère inondable des lieux était valable au moment où les relevés conduisant à son édition ont été réalisés. Cette carte ne peut donc tenir compte d'aménagements du territoire réalisés après la date d'édition et pourrait même ne pas prendre en considération des aménagements réalisés entre la date des relevés et la date d'édition. Pour une information sur la réglementation applicable et sur les modifications possibles à cette carte, veuillez vérifier avec la municipalité concernée.



Carte des régions hydrographiques



Québec 

[© Gouvernement du Québec, 2003](#)



## Fiche descriptive de la carte 22D06-020-0814-2

<b>Lac ou cours d'eau :</b>	Rivière Chicoutimi
<b>Municipalité :</b>	Saguenay
<b>MRC :</b>	Saguenay
<b>Région administrative :</b>	Saguenay--Lac-Saint-Jean
<b>Nom de la carte :</b>	Laterrière
<b>Échelle :</b>	1 : 2000
<b>Date de désignation provisoire :</b>	1997-03-27
<b>Système de référence géodésique :</b>	NAD83
<b>Format de la carte disponible :</b>	Papier et numérique **
<b>Numéro du rapport technique :</b>	
<b>Nom du rapport technique * :</b>	

\* Les résultats des études menant à cette cartographie sont présentés dans ce rapport.

\*\* Les données numériques ayant servi lors de la production de cette carte sont en vente à la [Photocartotheque québécoise](#)

Latitude : 48° 21' 22"  
Longitude : -71° 09' 45"

Latitude : 48° 21' 22"  
Longitude : -71° 08' 15"



Latitude : 48° 20' 37 "  
Longitude : -71° 09' 45"

Latitude : 48° 20' 37 "  
Longitude : -71° 08' 15"

### ***Important :***


Cette carte ne donne pas d'information quant à la réglementation applicable dans les zones à risque qu'elle indique. De plus, l'information qu'elle présente quant au caractère inondable des lieux était valable au moment où les relevés conduisant à son édition ont été réalisés. Cette carte ne peut donc tenir compte d'aménagements du territoire réalisés après la date d'édition et pourrait même ne pas prendre en considération des aménagements réalisés entre la date des relevés et la date d'édition. Pour une information sur la réglementation applicable et sur les modifications possibles à cette carte, veuillez vérifier avec la municipalité concernée.



Carte des régions hydrographiques



---

Québec 

[© Gouvernement du Québec, 2003](#)



## Fiche descriptive de la carte 22D06-050-0406-S

<b>Lac ou cours d'eau :</b>	Rivière Chicoutimi
<b>Municipalité :</b>	Saguenay
<b>MRC :</b>	Saguenay
<b>Région administrative :</b>	Saguenay--Lac-Saint-Jean
<b>Nom de la carte :</b>	Chicoutimi
<b>Échelle :</b>	1 : 5000
<b>Date de désignation provisoire :</b>	1997-03-27
<b>Système de référence géodésique :</b>	NAD83
<b>Format de la carte disponible :</b>	Papier et numérique **
<b>Numéro du rapport technique :</b>	
<b>Nom du rapport technique * :</b>	

\* Les résultats des études menant à cette cartographie sont présentés dans ce rapport.

\*\* Les données numériques ayant servi lors de la production de cette carte sont en vente à la [Photocartotheque québécoise](#)

Latitude : 48° 20' 55"  
Longitude : -71° 10' 15"

Latitude : 48° 23' 08"  
Longitude : -71° 09' 04"



Latitude : 48° 20' 30 "  
Longitude : -71° 08' 30"

Latitude : 48° 22' 22 "  
Longitude : -71° 07' 18"


### ***Important :***

Cette carte ne donne pas d'information quant à la réglementation applicable dans les zones à risque qu'elle indique. De plus, l'information qu'elle présente quant au caractère inondable des lieux était valable au moment où les relevés conduisant à son édition ont été réalisés. Cette carte ne peut donc tenir compte d'aménagements du territoire réalisés après la date d'édition et pourrait même ne pas prendre en considération des aménagements réalisés entre la date des relevés et la date d'édition. Pour une information sur la réglementation applicable et sur les modifications possibles à cette carte, veuillez vérifier avec la municipalité concernée.



Carte des régions hydrographiques



Québec 

[© Gouvernement du Québec, 2003](#)



## Fiche descriptive de la carte 22D06-050-0506-S

<b>Lac ou cours d'eau :</b>	Rivière Chicoutimi
<b>Municipalité :</b>	Saguenay
<b>MRC :</b>	Saguenay
<b>Région administrative :</b>	Saguenay--Lac-Saint-Jean
<b>Nom de la carte :</b>	Chicoutimi
<b>Échelle :</b>	1 : 5000
<b>Date de désignation provisoire :</b>	1997-03-27
<b>Système de référence géodésique :</b>	NAD83
<b>Format de la carte disponible :</b>	Papier et numérique **
<b>Numéro du rapport technique :</b>	
<b>Nom du rapport technique * :</b>	

\* Les résultats des études menant à cette cartographie sont présentés dans ce rapport.

\*\* Les données numériques ayant servi lors de la production de cette carte sont en vente à la [Photocartotheque québécoise](#)

Latitude : 48° 23' 10"  
Longitude : -71° 09' 07"

Latitude : 48° 24' 59"  
Longitude : -71° 07' 13"



Latitude : 48° 22' 35 "  
Longitude : -71° 07' 51"

Latitude : 48° 24' 24 "  
Longitude : -71° 05' 57"


### ***Important :***

Cette carte ne donne pas d'information quant à la réglementation applicable dans les zones à risque qu'elle indique. De plus, l'information qu'elle présente quant au caractère inondable des lieux était valable au moment où les relevés conduisant à son édition ont été réalisés. Cette carte ne peut donc tenir compte d'aménagements du territoire réalisés après la date d'édition et pourrait même ne pas prendre en considération des aménagements réalisés entre la date des relevés et la date d'édition. Pour une information sur la réglementation applicable et sur les modifications possibles à cette carte, veuillez vérifier avec la municipalité concernée.



Carte des régions hydrographiques



Québec 

[© Gouvernement du Québec, 2003](#)



## Fiche descriptive de la carte 22D06-050-0507-S

Lac ou cours d'eau :	Rivière Chicoutimi
Municipalité :	Saguenay
MRC :	Saguenay
Région administrative :	Saguenay--Lac-Saint-Jean
Nom de la carte :	Chicoutimi
Échelle :	1 : 5000
Date de désignation provisoire :	1997-03-27
Système de référence géodésique :	NAD83
Format de la carte disponible :	Papier et numérique **
Numéro du rapport technique :	
Nom du rapport technique * :	

\* Les résultats des études menant à cette cartographie sont présentés dans ce rapport.

\*\* Les données numériques ayant servi lors de la production de cette carte sont en vente à la [Photocartotheque québécoise](#)

Latitude : 48° 24' 56"  
Longitude : -71° 07' 10"

Latitude : 48° 26' 35"  
Longitude : -71° 04' 33"



Latitude : 48° 24' 12 "  
Longitude : -71° 06' 07"

Latitude : 48° 25' 50 "  
Longitude : -71° 03' 30"


### ***Important :***

Cette carte ne donne pas d'information quant à la réglementation applicable dans les zones à risque qu'elle indique. De plus, l'information qu'elle présente quant au caractère inondable des lieux était valable au moment où les relevés conduisant à son édition ont été réalisés. Cette carte ne peut donc tenir compte d'aménagements du territoire réalisés après la date d'édition et pourrait même ne pas prendre en considération des aménagements réalisés entre la date des relevés et la date d'édition. Pour une information sur la réglementation applicable et sur les modifications possibles à cette carte, veuillez vérifier avec la municipalité concernée.



Carte des régions hydrographiques



Québec 

[© Gouvernement du Québec, 2003](#)



## Rivière Ha! Ha!

Possibilité de trier le résultat en cliquant sur le titre de la colonne.

<a href="#">▼ Numéro de la carte</a>	<a href="#">Nom de la carte</a>	<a href="#">Municipalité</a>	<a href="#">Échelle</a>
<a href="#">22D02-020-0607-3</a>	Ferland-et-Boilleau	Ferland-et-Boilleau	1 : 2000
<a href="#">22D02-020-0707-3</a>	Ferland-et-Boilleau	Ferland-et-Boilleau	1 : 2000
<a href="#">22D02-020-0807-3</a>	Ferland-et-Boilleau	Ferland-et-Boilleau	1 : 2000
<a href="#">22D02-020-0907-3</a>	Ferland-et-Boilleau	Ferland-et-Boilleau	1 : 2000
<a href="#">22D02-020-1007-3</a>	Ferland-et-Boilleau	Ferland-et-Boilleau	1 : 2000
<a href="#">22D02-020-1807-3</a>	Ferland-et-Boilleau	Ferland-et-Boilleau	1 : 2000
<a href="#">22D02-020-1907-3</a>	Ferland-et-Boilleau	Ferland-et-Boilleau	1 : 2000
<a href="#">22D02-020-2007-0</a>	La Baie et Ferland-et-Boilleau	Ferland-et-Boilleau	1 : 2000
<a href="#">22D02-020-2007-0</a>	La Baie et Ferland-et-Boilleau	Saguenay	1 : 2000
<a href="#">22D02-020-2008-0</a>	La Baie	Saguenay	1 : 2000
<a href="#">22D07-020-0106-0</a>	La Baie	Saguenay	1 : 2000
<a href="#">22D07-020-0107-0</a>	La Baie	Saguenay	1 : 2000
<a href="#">22D07-020-0206</a>	La Baie	Saguenay	1 : 2000
<a href="#">22D07-020-0305</a>	La Baie	Saguenay	1 : 2000
<a href="#">22D07-020-0306</a>	La Baie	Saguenay	1 : 2000
<a href="#">22D07-020-0405</a>	La Baie	Saguenay	1 : 2000
<a href="#">22D07-020-0505</a>	La Baie	Saguenay	1 : 2000
<a href="#">22D07-020-0506</a>	La Baie	Saguenay	1 : 2000
<a href="#">22D07-020-0606</a>	La Baie	Saguenay	1 : 2000



Carte des régions hydrographiques





Québec 

[© Gouvernement du Québec, 2003](#)



## Fiche descriptive de la carte 22D02-020-0607-3

<b>Lac ou cours d'eau :</b>	Rivière Ha! Ha!
<b>Municipalité :</b>	Ferland-et-Boilleau
<b>MRC :</b>	Le Fjord-du-Saguenay
<b>Région administrative :</b>	Saguenay--Lac-Saint-Jean
<b>Nom de la carte :</b>	Ferland-et-Boilleau
<b>Échelle :</b>	1 : 2000
<b>Date de désignation :</b>	2000-03-14
<b>Système de référence géodésique :</b>	NAD83
<b>Format de la carte disponible :</b>	Papier et numérique **
<b>Numéro du rapport technique :</b>	MH-90-06
<b>Nom du rapport technique * :</b>	Rivière des Ha! Ha! à la Baie

\* Les résultats des études menant à cette cartographie sont présentés dans ce rapport.

\*\* Les données numériques ayant servi lors de la production de cette carte sont en vente à la [Photocartotheque québécoise](#)

Latitude : 48° 04' 30"  
Longitude : -70° 50' 15"

Latitude : 48° 04' 30"  
Longitude : -70° 48' 45"



Latitude : 48° 03' 45 "  
Longitude : -70° 50' 15"

Latitude : 48° 03' 45 "  
Longitude : -70° 48' 45"

### ***Important :***

Cette carte ne donne pas d'information quant à la réglementation applicable dans les zones à risque qu'elle indique. De plus, l'information qu'elle présente quant au caractère inondable des lieux était valable au moment où les relevés conduisant à son édition ont été réalisés. Cette carte ne peut donc tenir compte d'aménagements du territoire réalisés après la date d'édition et pourrait même ne pas prendre en considération des aménagements réalisés entre la date des relevés et la date d'édition. Pour une information sur la réglementation applicable et sur les modifications possibles à cette carte, veuillez vérifier avec la municipalité concernée.



Carte des régions hydrographiques



Québec 

[© Gouvernement du Québec, 2003](#)



## Fiche descriptive de la carte 22D02-020-0707-3

<b>Lac ou cours d'eau :</b>	Rivière Ha! Ha!
<b>Municipalité :</b>	Ferland-et-Boilleau
<b>MRC :</b>	Le Fjord-du-Saguenay
<b>Région administrative :</b>	Saguenay--Lac-Saint-Jean
<b>Nom de la carte :</b>	Ferland-et-Boilleau
<b>Échelle :</b>	1 : 2000
<b>Date de désignation :</b>	2000-03-14
<b>Système de référence géodésique :</b>	NAD83
<b>Format de la carte disponible :</b>	Papier et numérique **
<b>Numéro du rapport technique :</b>	MH-90-06
<b>Nom du rapport technique * :</b>	Rivière des Ha! Ha! à la Baie

\* Les résultats des études menant à cette cartographie sont présentés dans ce rapport.

\*\* Les données numériques ayant servi lors de la production de cette carte sont en vente à la [Photocartotheque québécoise](#)

Latitude : 48° 05' 15"  
Longitude : -70° 50' 15"

Latitude : 48° 05' 15"  
Longitude : -70° 48' 45"



Latitude : 48° 04' 30 "  
Longitude : -70° 50' 15"

Latitude : 48° 04' 30 "  
Longitude : -70° 48' 45"


### ***Important :***

Cette carte ne donne pas d'information quant à la réglementation applicable dans les zones à risque qu'elle indique. De plus, l'information qu'elle présente quant au caractère inondable des lieux était valable au moment où les relevés conduisant à son édition ont été réalisés. Cette carte ne peut donc tenir compte d'aménagements du territoire réalisés après la date d'édition et pourrait même ne pas prendre en considération des aménagements réalisés entre la date des relevés et la date d'édition. Pour une information sur la réglementation applicable et sur les modifications possibles à cette carte, veuillez vérifier avec la municipalité concernée.



Carte des régions hydrographiques



Québec 

[© Gouvernement du Québec, 2003](#)



## Fiche descriptive de la carte 22D02-020-0807-3

<b>Lac ou cours d'eau :</b>	Rivière Ha! Ha!
<b>Municipalité :</b>	Ferland-et-Boilleau
<b>MRC :</b>	Le Fjord-du-Saguenay
<b>Région administrative :</b>	Saguenay--Lac-Saint-Jean
<b>Nom de la carte :</b>	Ferland-et-Boilleau
<b>Échelle :</b>	1 : 2000
<b>Date de désignation :</b>	2000-03-14
<b>Système de référence géodésique :</b>	NAD83
<b>Format de la carte disponible :</b>	Papier et numérique **
<b>Numéro du rapport technique :</b>	MH-90-06
<b>Nom du rapport technique * :</b>	Rivière des Ha! Ha! à la Baie

\* Les résultats des études menant à cette cartographie sont présentés dans ce rapport.

\*\* Les données numériques ayant servi lors de la production de cette carte sont en vente à la [Photocartotheque québécoise](#)

Latitude : 48° 06' 00"  
Longitude : -70° 50' 15"

Latitude : 48° 06' 00"  
Longitude : -70° 48' 45"



Latitude : 48° 05' 15 "  
Longitude : -70° 50' 15"

Latitude : 48° 05' 15 "  
Longitude : -70° 48' 45"

### ***Important :***


Cette carte ne donne pas d'information quant à la réglementation applicable dans les zones à risque qu'elle indique. De plus, l'information qu'elle présente quant au caractère inondable des lieux était valable au moment où les relevés conduisant à son édition ont été réalisés. Cette carte ne peut donc tenir compte d'aménagements du territoire réalisés après la date d'édition et pourrait même ne pas prendre en considération des aménagements réalisés entre la date des relevés et la date d'édition. Pour une information sur la réglementation applicable et sur les modifications possibles à cette carte, veuillez vérifier avec la municipalité concernée.



Carte des régions hydrographiques



---

Québec 

[© Gouvernement du Québec, 2003](#)



## Fiche descriptive de la carte 22D02-020-0907-3

<b>Lac ou cours d'eau :</b>	Rivière Ha! Ha!
<b>Municipalité :</b>	Ferland-et-Boilleau
<b>MRC :</b>	Le Fjord-du-Saguenay
<b>Région administrative :</b>	Saguenay--Lac-Saint-Jean
<b>Nom de la carte :</b>	Ferland-et-Boilleau
<b>Échelle :</b>	1 : 2000
<b>Date de désignation :</b>	2000-03-14
<b>Système de référence géodésique :</b>	NAD83
<b>Format de la carte disponible :</b>	Papier et numérique **
<b>Numéro du rapport technique :</b>	MH-90-06
<b>Nom du rapport technique * :</b>	Rivière des Ha! Ha! à la Baie

\* Les résultats des études menant à cette cartographie sont présentés dans ce rapport.

\*\* Les données numériques ayant servi lors de la production de cette carte sont en vente à la [Photocartotheque québécoise](#)

Latitude : 48° 16' 30"  
Longitude : -70° 52' 30"

Latitude : 48° 16' 30"  
Longitude : -70° 51' 00"



Latitude : 48° 15' 45 "  
Longitude : -70° 52' 30"

Latitude : 48° 15' 45 "  
Longitude : -70° 51' 00"


### ***Important :***

Cette carte ne donne pas d'information quant à la réglementation applicable dans les zones à risque qu'elle indique. De plus, l'information qu'elle présente quant au caractère inondable des lieux était valable au moment où les relevés conduisant à son édition ont été réalisés. Cette carte ne peut donc tenir compte d'aménagements du territoire réalisés après la date d'édition et pourrait même ne pas prendre en considération des aménagements réalisés entre la date des relevés et la date d'édition. Pour une information sur la réglementation applicable et sur les modifications possibles à cette carte, veuillez vérifier avec la municipalité concernée.



Carte des régions hydrographiques



Québec 

[© Gouvernement du Québec, 2003](#)



## Fiche descriptive de la carte 22D02-020-1007-3

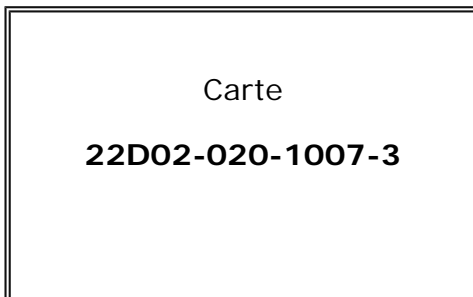
<b>Lac ou cours d'eau :</b>	Rivière Ha! Ha!
<b>Municipalité :</b>	Ferland-et-Boilleau
<b>MRC :</b>	Le Fjord-du-Saguenay
<b>Région administrative :</b>	Saguenay--Lac-Saint-Jean
<b>Nom de la carte :</b>	Ferland-et-Boilleau
<b>Échelle :</b>	1 : 2000
<b>Date de désignation :</b>	2000-03-14
<b>Système de référence géodésique :</b>	NAD83
<b>Format de la carte disponible :</b>	Papier et numérique **
<b>Numéro du rapport technique :</b>	MH-90-06
<b>Nom du rapport technique * :</b>	Rivière des Ha! Ha! à la Baie

\* Les résultats des études menant à cette cartographie sont présentés dans ce rapport.

\*\* Les données numériques ayant servi lors de la production de cette carte sont en vente à la [Photocartotheque québécoise](#)

Latitude : 48° 07' 30"  
Longitude : -70° 50' 15"

Latitude : 48° 07' 30"  
Longitude : -70° 48' 45"



Latitude : 48° 06' 45 "  
Longitude : -70° 50' 15"

Latitude : 48° 06' 45 "  
Longitude : -70° 48' 45"

### ***Important :***


Cette carte ne donne pas d'information quant à la réglementation applicable dans les zones à risque qu'elle indique. De plus, l'information qu'elle présente quant au caractère inondable des lieux était valable au moment où les relevés conduisant à son édition ont été réalisés. Cette carte ne peut donc tenir compte d'aménagements du territoire réalisés après la date d'édition et pourrait même ne pas prendre en considération des aménagements réalisés entre la date des relevés et la date d'édition. Pour une information sur la réglementation applicable et sur les modifications possibles à cette carte, veuillez vérifier avec la municipalité concernée.



Carte des régions hydrographiques



---

Québec 

[© Gouvernement du Québec, 2003](#)



## Fiche descriptive de la carte 22D02-020-1807-3

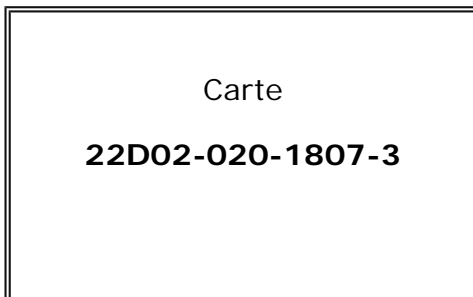
<b>Lac ou cours d'eau :</b>	Rivière Ha! Ha!
<b>Municipalité :</b>	Ferland-et-Boilleau
<b>MRC :</b>	Le Fjord-du-Saguenay
<b>Région administrative :</b>	Saguenay--Lac-Saint-Jean
<b>Nom de la carte :</b>	Ferland-et-Boilleau
<b>Échelle :</b>	1 : 2000
<b>Date de désignation :</b>	2000-03-14
<b>Système de référence géodésique :</b>	NAD83
<b>Format de la carte disponible :</b>	Papier et numérique **
<b>Numéro du rapport technique :</b>	MH-90-06
<b>Nom du rapport technique * :</b>	Rivière des Ha! Ha! à la Baie

\* Les résultats des études menant à cette cartographie sont présentés dans ce rapport.

\*\* Les données numériques ayant servi lors de la production de cette carte sont en vente à la [Photocartotheque québécoise](#)

Latitude : 48° 13' 30"  
Longitude : -70° 50' 15"

Latitude : 48° 13' 30"  
Longitude : -70° 48' 45"



Latitude : 48° 12' 45 "  
Longitude : -70° 50' 15"

Latitude : 48° 12' 45 "  
Longitude : -70° 48' 45"

### ***Important :***

Cette carte ne donne pas d'information quant à la réglementation applicable dans les zones à risque qu'elle indique. De plus, l'information qu'elle présente quant au caractère inondable des lieux était valable au moment où les relevés conduisant à son édition ont été réalisés. Cette carte ne peut donc tenir compte d'aménagements du territoire réalisés après la date d'édition et pourrait même ne pas prendre en considération des aménagements réalisés entre la date des relevés et la date d'édition. Pour une information sur la réglementation applicable et sur les modifications possibles à cette carte, veuillez vérifier avec la municipalité concernée.



Carte des régions hydrographiques



Québec 

[© Gouvernement du Québec, 2003](#)



## Fiche descriptive de la carte 22D02-020-1907-3

<b>Lac ou cours d'eau :</b>	Rivière Ha! Ha!
<b>Municipalité :</b>	Ferland-et-Boilleau
<b>MRC :</b>	Le Fjord-du-Saguenay
<b>Région administrative :</b>	Saguenay--Lac-Saint-Jean
<b>Nom de la carte :</b>	Ferland-et-Boilleau
<b>Échelle :</b>	1 : 2000
<b>Date de désignation :</b>	2000-03-14
<b>Système de référence géodésique :</b>	NAD83
<b>Format de la carte disponible :</b>	Papier et numérique **
<b>Numéro du rapport technique :</b>	MH-90-06
<b>Nom du rapport technique * :</b>	Rivière des Ha! Ha! à la Baie

\* Les résultats des études menant à cette cartographie sont présentés dans ce rapport.

\*\* Les données numériques ayant servi lors de la production de cette carte sont en vente à la [Photocartotheque québécoise](#)

Latitude : 48° 14' 15"  
Longitude : -70° 50' 15"

Latitude : 48° 14' 15"  
Longitude : -70° 48' 45"



Latitude : 48° 13' 30 "  
Longitude : -70° 50' 15"

Latitude : 48° 13' 30 "  
Longitude : -70° 48' 45"

### ***Important :***


Cette carte ne donne pas d'information quant à la réglementation applicable dans les zones à risque qu'elle indique. De plus, l'information qu'elle présente quant au caractère inondable des lieux était valable au moment où les relevés conduisant à son édition ont été réalisés. Cette carte ne peut donc tenir compte d'aménagements du territoire réalisés après la date d'édition et pourrait même ne pas prendre en considération des aménagements réalisés entre la date des relevés et la date d'édition. Pour une information sur la réglementation applicable et sur les modifications possibles à cette carte, veuillez vérifier avec la municipalité concernée.



Carte des régions hydrographiques



---

Québec 

[© Gouvernement du Québec, 2003](#)



## Fiche descriptive de la carte 22D02-020-2007-0

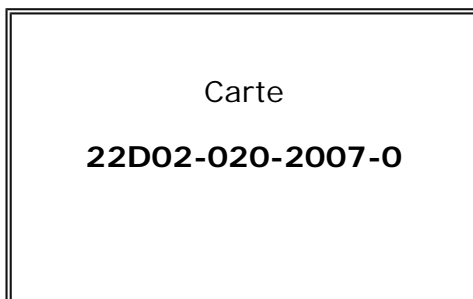
<b>Lac ou cours d'eau :</b>	Rivière Ha! Ha!
<b>Municipalité :</b>	Ferland-et-Boilleau
<b>MRC :</b>	Le Fjord-du-Saguenay
<b>Région administrative :</b>	Saguenay--Lac-Saint-Jean
<b>Nom de la carte :</b>	La Baie et Ferland-et-Boilleau
<b>Échelle :</b>	1 : 2000
<b>Date de désignation :</b>	2000-03-14
<b>Système de référence géodésique :</b>	NAD83
<b>Format de la carte disponible :</b>	Papier et numérique **
<b>Numéro du rapport technique :</b>	MH-90-06
<b>Nom du rapport technique * :</b>	Rivière des Ha! Ha! à la Baie

\* Les résultats des études menant à cette cartographie sont présentés dans ce rapport.

\*\* Les données numériques ayant servi lors de la production de cette carte sont en vente à la [Photocartotheque québécoise](#)

Latitude : 48° 15' 00"  
Longitude : -70° 51' 00"

Latitude : 48° 15' 00"  
Longitude : -70° 49' 30"



Latitude : 48° 14' 15 "  
Longitude : -70° 51' 00"

Latitude : 48° 14' 15 "  
Longitude : -70° 49' 30"


### ***Important :***

Cette carte ne donne pas d'information quant à la réglementation applicable dans les zones à risque qu'elle indique. De plus, l'information qu'elle présente quant au caractère inondable des lieux était valable au moment où les relevés conduisant à son édition ont été réalisés. Cette carte ne peut donc tenir compte d'aménagements du territoire réalisés après la date d'édition et pourrait même ne pas prendre en considération des aménagements réalisés entre la date des relevés et la date d'édition. Pour une information sur la réglementation applicable et sur les modifications possibles à cette carte, veuillez vérifier avec la municipalité concernée.



Carte des régions hydrographiques



Québec 

[© Gouvernement du Québec, 2003](#)



## Fiche descriptive de la carte 22D02-020-2007-0

<b>Lac ou cours d'eau :</b>	Rivière Ha! Ha!
<b>Municipalité :</b>	Saguenay
<b>MRC :</b>	Saguenay
<b>Région administrative :</b>	Saguenay--Lac-Saint-Jean
<b>Nom de la carte :</b>	La Baie et Ferland-et-Boilleau
<b>Échelle :</b>	1 : 2000
<b>Date de désignation :</b>	2000-03-14
<b>Système de référence géodésique :</b>	NAD83
<b>Format de la carte disponible :</b>	Papier et numérique **
<b>Numéro du rapport technique :</b>	MH-90-06
<b>Nom du rapport technique * :</b>	Rivière des Ha! Ha! à la Baie

\* Les résultats des études menant à cette cartographie sont présentés dans ce rapport.

\*\* Les données numériques ayant servi lors de la production de cette carte sont en vente à la [Photocartotheque québécoise](#)

Latitude : 48° 15' 00"  
Longitude : -70° 51' 00"

Latitude : 48° 15' 00"  
Longitude : -70° 49' 30"



Latitude : 48° 14' 15 "  
Longitude : -70° 51' 00"

Latitude : 48° 14' 15 "  
Longitude : -70° 49' 30"

### ***Important :***


Cette carte ne donne pas d'information quant à la réglementation applicable dans les zones à risque qu'elle indique. De plus, l'information qu'elle présente quant au caractère inondable des lieux était valable au moment où les relevés conduisant à son édition ont été réalisés. Cette carte ne peut donc tenir compte d'aménagements du territoire réalisés après la date d'édition et pourrait même ne pas prendre en considération des aménagements réalisés entre la date des relevés et la date d'édition. Pour une information sur la réglementation applicable et sur les modifications possibles à cette carte, veuillez vérifier avec la municipalité concernée.



Carte des régions hydrographiques



---

Québec 

[© Gouvernement du Québec, 2003](#)



## Fiche descriptive de la carte 22D02-020-2008-0

<b>Lac ou cours d'eau :</b>	Rivière Ha! Ha!
<b>Municipalité :</b>	Saguenay
<b>MRC :</b>	Saguenay
<b>Région administrative :</b>	Saguenay--Lac-Saint-Jean
<b>Nom de la carte :</b>	La Baie
<b>Échelle :</b>	1 : 2000
<b>Date de désignation :</b>	2000-03-14
<b>Système de référence géodésique :</b>	NAD83
<b>Format de la carte disponible :</b>	Papier et numérique **
<b>Numéro du rapport technique :</b>	MH-90-06
<b>Nom du rapport technique * :</b>	Rivière des Ha! Ha! à la Baie

\* Les résultats des études menant à cette cartographie sont présentés dans ce rapport.

\*\* Les données numériques ayant servi lors de la production de cette carte sont en vente à la [Photocartotheque québécoise](#)

Latitude : 48° 15' 00"  
Longitude : -70° 49' 30"

Latitude : 48° 15' 00"  
Longitude : -70° 48' 00"



Latitude : 48° 14' 15 "  
Longitude : -70° 49' 30"

Latitude : 48° 14' 15 "  
Longitude : -70° 48' 00"

### ***Important :***


Cette carte ne donne pas d'information quant à la réglementation applicable dans les zones à risque qu'elle indique. De plus, l'information qu'elle présente quant au caractère inondable des lieux était valable au moment où les relevés conduisant à son édition ont été réalisés. Cette carte ne peut donc tenir compte d'aménagements du territoire réalisés après la date d'édition et pourrait même ne pas prendre en considération des aménagements réalisés entre la date des relevés et la date d'édition. Pour une information sur la réglementation applicable et sur les modifications possibles à cette carte, veuillez vérifier avec la municipalité concernée.



Carte des régions hydrographiques



---

Québec 

[© Gouvernement du Québec, 2003](#)



## Fiche descriptive de la carte 22D07-020-0106-0

<b>Lac ou cours d'eau :</b>	Rivière Ha! Ha!
<b>Municipalité :</b>	Saguenay
<b>MRC :</b>	Saguenay
<b>Région administrative :</b>	Saguenay--Lac-Saint-Jean
<b>Nom de la carte :</b>	La Baie
<b>Échelle :</b>	1 : 2000
<b>Date de désignation :</b>	2000-03-14
<b>Système de référence géodésique :</b>	NAD83
<b>Format de la carte disponible :</b>	Papier et numérique **
<b>Numéro du rapport technique :</b>	MH-90-06
<b>Nom du rapport technique * :</b>	Rivière des Ha! Ha! à la Baie

\* Les résultats des études menant à cette cartographie sont présentés dans ce rapport.

\*\* Les données numériques ayant servi lors de la production de cette carte sont en vente à la [Photocartotheque québécoise](#)

Latitude : 48° 15' 45"  
Longitude : -70° 52' 30"

Latitude : 48° 15' 45"  
Longitude : -70° 51' 00"



Latitude : 48° 15' 00 "  
Longitude : -70° 52' 30"

Latitude : 48° 15' 00 "  
Longitude : -70° 51' 00"


### ***Important :***

Cette carte ne donne pas d'information quant à la réglementation applicable dans les zones à risque qu'elle indique. De plus, l'information qu'elle présente quant au caractère inondable des lieux était valable au moment où les relevés conduisant à son édition ont été réalisés. Cette carte ne peut donc tenir compte d'aménagements du territoire réalisés après la date d'édition et pourrait même ne pas prendre en considération des aménagements réalisés entre la date des relevés et la date d'édition. Pour une information sur la réglementation applicable et sur les modifications possibles à cette carte, veuillez vérifier avec la municipalité concernée.



Carte des régions hydrographiques



Québec 

[© Gouvernement du Québec, 2003](#)



## Fiche descriptive de la carte 22D07-020-0107-0

<b>Lac ou cours d'eau :</b>	Rivière Ha! Ha!
<b>Municipalité :</b>	Saguenay
<b>MRC :</b>	Saguenay
<b>Région administrative :</b>	Saguenay--Lac-Saint-Jean
<b>Nom de la carte :</b>	La Baie
<b>Échelle :</b>	1 : 2000
<b>Date de désignation :</b>	2000-03-14
<b>Système de référence géodésique :</b>	NAD83
<b>Format de la carte disponible :</b>	Papier et numérique **
<b>Numéro du rapport technique :</b>	MH-90-06
<b>Nom du rapport technique * :</b>	Rivière des Ha! Ha! à la Baie

\* Les résultats des études menant à cette cartographie sont présentés dans ce rapport.

\*\* Les données numériques ayant servi lors de la production de cette carte sont en vente à la [Photocartotheque québécoise](#)

Latitude : 48° 15' 45"  
Longitude : -70° 51' 00"

Latitude : 48° 15' 45"  
Longitude : -70° 49' 30"



Latitude : 48° 15' 00 "  
Longitude : -70° 51' 00"

Latitude : 48° 15' 00 "  
Longitude : -70° 49' 30"


### ***Important :***

Cette carte ne donne pas d'information quant à la réglementation applicable dans les zones à risque qu'elle indique. De plus, l'information qu'elle présente quant au caractère inondable des lieux était valable au moment où les relevés conduisant à son édition ont été réalisés. Cette carte ne peut donc tenir compte d'aménagements du territoire réalisés après la date d'édition et pourrait même ne pas prendre en considération des aménagements réalisés entre la date des relevés et la date d'édition. Pour une information sur la réglementation applicable et sur les modifications possibles à cette carte, veuillez vérifier avec la municipalité concernée.



Carte des régions hydrographiques



Québec 

[© Gouvernement du Québec, 2003](#)



## Fiche descriptive de la carte 22D07-020-0206

<b>Lac ou cours d'eau :</b>	Rivière Ha! Ha!
<b>Municipalité :</b>	Saguenay
<b>MRC :</b>	Saguenay
<b>Région administrative :</b>	Saguenay--Lac-Saint-Jean
<b>Nom de la carte :</b>	La Baie
<b>Échelle :</b>	1 : 2000
<b>Date de désignation :</b>	2001-03-30
<b>Système de référence géodésique :</b>	NAD83
<b>Format de la carte disponible :</b>	Papier et numérique **
<b>Numéro du rapport technique :</b>	MH-90-06
<b>Nom du rapport technique * :</b>	Rivière des Ha! Ha! à la Baie

\* Les résultats des études menant à cette cartographie sont présentés dans ce rapport.

\*\* Les données numériques ayant servi lors de la production de cette carte sont en vente à la [Photocartotheque québécoise](#)

Latitude : 48° 16' 30"  
Longitude : -70° 52' 30"

Latitude : 48° 16' 30"  
Longitude : -70° 51' 00"



Latitude : 48° 15' 45 "  
Longitude : -70° 52' 30"

Latitude : 48° 15' 45 "  
Longitude : -70° 51' 00"

### ***Important :***


Cette carte ne donne pas d'information quant à la réglementation applicable dans les zones à risque qu'elle indique. De plus, l'information qu'elle présente quant au caractère inondable des lieux était valable au moment où les relevés conduisant à son édition ont été réalisés. Cette carte ne peut donc tenir compte d'aménagements du territoire réalisés après la date d'édition et pourrait même ne pas prendre en considération des aménagements réalisés entre la date des relevés et la date d'édition. Pour une information sur la réglementation applicable et sur les modifications possibles à cette carte, veuillez vérifier avec la municipalité concernée.



Carte des régions hydrographiques



---

Québec 

[© Gouvernement du Québec, 2003](#)



## Fiche descriptive de la carte 22D07-020-0305

<b>Lac ou cours d'eau :</b>	Rivière Ha! Ha!
<b>Municipalité :</b>	Saguenay
<b>MRC :</b>	Saguenay
<b>Région administrative :</b>	Saguenay--Lac-Saint-Jean
<b>Nom de la carte :</b>	La Baie
<b>Échelle :</b>	1 : 2000
<b>Date de désignation :</b>	2001-03-30
<b>Système de référence géodésique :</b>	NAD83
<b>Format de la carte disponible :</b>	Papier et numérique **
<b>Numéro du rapport technique :</b>	MH-90-06
<b>Nom du rapport technique * :</b>	Rivière des Ha! Ha! à la Baie

\* Les résultats des études menant à cette cartographie sont présentés dans ce rapport.

\*\* Les données numériques ayant servi lors de la production de cette carte sont en vente à la [Photocartotheque québécoise](#)

Latitude : 48° 17' 15"  
Longitude : -70° 54' 00"

Latitude : 48° 17' 15"  
Longitude : -70° 52' 30"



Latitude : 48° 16' 30 "  
Longitude : -70° 54' 00"

Latitude : 48° 16' 30 "  
Longitude : -70° 52' 30"


### ***Important :***

Cette carte ne donne pas d'information quant à la réglementation applicable dans les zones à risque qu'elle indique. De plus, l'information qu'elle présente quant au caractère inondable des lieux était valable au moment où les relevés conduisant à son édition ont été réalisés. Cette carte ne peut donc tenir compte d'aménagements du territoire réalisés après la date d'édition et pourrait même ne pas prendre en considération des aménagements réalisés entre la date des relevés et la date d'édition. Pour une information sur la réglementation applicable et sur les modifications possibles à cette carte, veuillez vérifier avec la municipalité concernée.



Carte des régions hydrographiques



Québec 

[© Gouvernement du Québec, 2003](#)



## Fiche descriptive de la carte 22D07-020-0306

<b>Lac ou cours d'eau :</b>	Rivière Ha! Ha!
<b>Municipalité :</b>	Saguenay
<b>MRC :</b>	Saguenay
<b>Région administrative :</b>	Saguenay--Lac-Saint-Jean
<b>Nom de la carte :</b>	La Baie
<b>Échelle :</b>	1 : 2000
<b>Date de désignation :</b>	2001-03-30
<b>Système de référence géodésique :</b>	NAD83
<b>Format de la carte disponible :</b>	Papier et numérique **
<b>Numéro du rapport technique :</b>	MH-90-06
<b>Nom du rapport technique * :</b>	Rivière des Ha! Ha! à la Baie

\* Les résultats des études menant à cette cartographie sont présentés dans ce rapport.

\*\* Les données numériques ayant servi lors de la production de cette carte sont en vente à la [Photocartotheque québécoise](#)

Latitude : 48° 17' 15"  
Longitude : -70° 52' 30"

Latitude : 48° 17' 15"  
Longitude : -70° 51' 00"



Latitude : 48° 16' 30 "  
Longitude : -70° 52' 30"

Latitude : 48° 16' 30 "  
Longitude : -70° 51' 00"


### ***Important :***

Cette carte ne donne pas d'information quant à la réglementation applicable dans les zones à risque qu'elle indique. De plus, l'information qu'elle présente quant au caractère inondable des lieux était valable au moment où les relevés conduisant à son édition ont été réalisés. Cette carte ne peut donc tenir compte d'aménagements du territoire réalisés après la date d'édition et pourrait même ne pas prendre en considération des aménagements réalisés entre la date des relevés et la date d'édition. Pour une information sur la réglementation applicable et sur les modifications possibles à cette carte, veuillez vérifier avec la municipalité concernée.



Carte des régions hydrographiques



Québec 

[© Gouvernement du Québec, 2003](#)



## Fiche descriptive de la carte 22D07-020-0405

<b>Lac ou cours d'eau :</b>	Rivière Ha! Ha!
<b>Municipalité :</b>	Saguenay
<b>MRC :</b>	Saguenay
<b>Région administrative :</b>	Saguenay--Lac-Saint-Jean
<b>Nom de la carte :</b>	La Baie
<b>Échelle :</b>	1 : 2000
<b>Date de désignation :</b>	2001-03-30
<b>Système de référence géodésique :</b>	NAD83
<b>Format de la carte disponible :</b>	Papier et numérique **
<b>Numéro du rapport technique :</b>	MH-90-06
<b>Nom du rapport technique * :</b>	Rivière des Ha! Ha! à la Baie

\* Les résultats des études menant à cette cartographie sont présentés dans ce rapport.

\*\* Les données numériques ayant servi lors de la production de cette carte sont en vente à la [Photocartotheque québécoise](#)

Latitude : 48° 18' 00"  
Longitude : -70° 54' 00"

Latitude : 48° 18' 00"  
Longitude : -70° 52' 30"



Latitude : 48° 17' 15 "  
Longitude : -70° 54' 00"

Latitude : 48° 17' 15 "  
Longitude : -70° 52' 30"

### ***Important :***

Cette carte ne donne pas d'information quant à la réglementation applicable dans les zones à risque qu'elle indique. De plus, l'information qu'elle présente quant au caractère inondable des lieux était valable au moment où les relevés conduisant à son édition ont été réalisés. Cette carte ne peut donc tenir compte d'aménagements du territoire réalisés après la date d'édition et pourrait même ne pas prendre en considération des aménagements réalisés entre la date des relevés et la date d'édition. Pour une information sur la réglementation applicable et sur les modifications possibles à cette carte, veuillez vérifier avec la municipalité concernée.



Carte des régions hydrographiques



---

Québec 

[© Gouvernement du Québec, 2003](#)



## Fiche descriptive de la carte 22D07-020-0505

<b>Lac ou cours d'eau :</b>	Rivière Ha! Ha!
<b>Municipalité :</b>	Saguenay
<b>MRC :</b>	Saguenay
<b>Région administrative :</b>	Saguenay--Lac-Saint-Jean
<b>Nom de la carte :</b>	La Baie
<b>Échelle :</b>	1 : 2000
<b>Date de désignation :</b>	2001-03-30
<b>Système de référence géodésique :</b>	NAD83
<b>Format de la carte disponible :</b>	Papier et numérique **
<b>Numéro du rapport technique :</b>	MH-90-06
<b>Nom du rapport technique * :</b>	Rivière des Ha! Ha! à la Baie

\* Les résultats des études menant à cette cartographie sont présentés dans ce rapport.

\*\* Les données numériques ayant servi lors de la production de cette carte sont en vente à la [Photocartotheque québécoise](#)

Latitude : 48° 18' 45"  
Longitude : -70° 54' 00"

Latitude : 48° 18' 45"  
Longitude : -70° 52' 30"



Latitude : 48° 18' 00 "  
Longitude : -70° 54' 00"

Latitude : 48° 18' 00 "  
Longitude : -70° 52' 30"

### ***Important :***


Cette carte ne donne pas d'information quant à la réglementation applicable dans les zones à risque qu'elle indique. De plus, l'information qu'elle présente quant au caractère inondable des lieux était valable au moment où les relevés conduisant à son édition ont été réalisés. Cette carte ne peut donc tenir compte d'aménagements du territoire réalisés après la date d'édition et pourrait même ne pas prendre en considération des aménagements réalisés entre la date des relevés et la date d'édition. Pour une information sur la réglementation applicable et sur les modifications possibles à cette carte, veuillez vérifier avec la municipalité concernée.



Carte des régions hydrographiques



---

Québec 

[© Gouvernement du Québec, 2003](#)



## Fiche descriptive de la carte 22D07-020-0506

<b>Lac ou cours d'eau :</b>	Rivière Ha! Ha!
<b>Municipalité :</b>	Saguenay
<b>MRC :</b>	Saguenay
<b>Région administrative :</b>	Saguenay--Lac-Saint-Jean
<b>Nom de la carte :</b>	La Baie
<b>Échelle :</b>	1 : 2000
<b>Date de désignation :</b>	2001-03-30
<b>Système de référence géodésique :</b>	NAD83
<b>Format de la carte disponible :</b>	Papier et numérique **
<b>Numéro du rapport technique :</b>	MH-90-06
<b>Nom du rapport technique * :</b>	Rivière des Ha! Ha! à la Baie

\* Les résultats des études menant à cette cartographie sont présentés dans ce rapport.

\*\* Les données numériques ayant servi lors de la production de cette carte sont en vente à la [Photocartotheque québécoise](#)

Latitude : 48° 18' 45"  
Longitude : -70° 52' 30"

Latitude : 48° 18' 45"  
Longitude : -70° 51' 00"



Latitude : 48° 18' 00 "  
Longitude : -70° 52' 30"

Latitude : 48° 18' 00 "  
Longitude : -70° 51' 00"

### ***Important :***


Cette carte ne donne pas d'information quant à la réglementation applicable dans les zones à risque qu'elle indique. De plus, l'information qu'elle présente quant au caractère inondable des lieux était valable au moment où les relevés conduisant à son édition ont été réalisés. Cette carte ne peut donc tenir compte d'aménagements du territoire réalisés après la date d'édition et pourrait même ne pas prendre en considération des aménagements réalisés entre la date des relevés et la date d'édition. Pour une information sur la réglementation applicable et sur les modifications possibles à cette carte, veuillez vérifier avec la municipalité concernée.



Carte des régions hydrographiques



---

Québec 

[© Gouvernement du Québec, 2003](#)



## Fiche descriptive de la carte 22D07-020-0606

<b>Lac ou cours d'eau :</b>	Rivière Ha! Ha!
<b>Municipalité :</b>	Saguenay
<b>MRC :</b>	Saguenay
<b>Région administrative :</b>	Saguenay--Lac-Saint-Jean
<b>Nom de la carte :</b>	La Baie
<b>Échelle :</b>	1 : 2000
<b>Date de désignation :</b>	2001-03-30
<b>Système de référence géodésique :</b>	NAD83
<b>Format de la carte disponible :</b>	Papier et numérique **
<b>Numéro du rapport technique :</b>	MH-90-06
<b>Nom du rapport technique * :</b>	Rivière des Ha! Ha! à la Baie

\* Les résultats des études menant à cette cartographie sont présentés dans ce rapport.

\*\* Les données numériques ayant servi lors de la production de cette carte sont en vente à la [Photocartotheque québécoise](#)

Latitude : 48° 19' 30"  
Longitude : -70° 52' 30"

Latitude : 48° 19' 30"  
Longitude : -70° 51' 00"



Latitude : 48° 18' 45 "  
Longitude : -70° 52' 30"

Latitude : 48° 18' 45 "  
Longitude : -70° 51' 00"

### ***Important :***


Cette carte ne donne pas d'information quant à la réglementation applicable dans les zones à risque qu'elle indique. De plus, l'information qu'elle présente quant au caractère inondable des lieux était valable au moment où les relevés conduisant à son édition ont été réalisés. Cette carte ne peut donc tenir compte d'aménagements du territoire réalisés après la date d'édition et pourrait même ne pas prendre en considération des aménagements réalisés entre la date des relevés et la date d'édition. Pour une information sur la réglementation applicable et sur les modifications possibles à cette carte, veuillez vérifier avec la municipalité concernée.



Carte des régions hydrographiques



---

Québec 

[© Gouvernement du Québec, 2003](#)



## Rivière à Mars

Possibilité de trier le résultat en cliquant sur le titre de la colonne.

<a href="#">▼ Numéro de la carte</a>	<a href="#">Nom de la carte</a>	<a href="#">Municipalité</a>	<a href="#">Échelle</a>
<a href="#">22D07-020-0501</a>	La Baie	Saguenay	1 : 2000
<a href="#">22D07-020-0502</a>	La Baie	Saguenay	1 : 2000
<a href="#">22D07-020-0503</a>	La Baie	Saguenay	1 : 2000
<a href="#">22D07-020-0602</a>	La Baie	Saguenay	1 : 2000
<a href="#">22D07-020-0603</a>	La Baie	Saguenay	1 : 2000
<a href="#">22D07-020-0604</a>	La Baie	Saguenay	1 : 2000
<a href="#">22D07-020-0704</a>	La Baie	Saguenay	1 : 2000



Carte des régions hydrographiques





## Fiche descriptive de la carte 22D07-020-0501

<b>Lac ou cours d'eau :</b>	Rivière à Mars
<b>Municipalité :</b>	Saguenay
<b>MRC :</b>	Saguenay
<b>Région administrative :</b>	Saguenay--Lac-Saint-Jean
<b>Nom de la carte :</b>	La Baie
<b>Échelle :</b>	1 : 2000
<b>Date de désignation :</b>	2001-03-30
<b>Système de référence géodésique :</b>	NAD83
<b>Format de la carte disponible :</b>	Papier et numérique **
<b>Numéro du rapport technique :</b>	PDCC-02-010
<b>Nom du rapport technique * :</b>	Rivière à Mars à La Baie

\* Les résultats des études menant à cette cartographie sont présentés dans ce rapport.

\*\* Les données numériques ayant servi lors de la production de cette carte sont en vente à la [Photocartotheque québécoise](#)

Latitude : 48° 18' 45"  
Longitude : -71° 00' 00"

Latitude : 48° 18' 45"  
Longitude : -70° 58' 30"



Latitude : 48° 18' 00 "  
Longitude : -71° 00' 00"

Latitude : 48° 18' 00 "  
Longitude : -70° 58' 30"

### ***Important :***


Cette carte ne donne pas d'information quant à la réglementation applicable dans les zones à risque qu'elle indique. De plus, l'information qu'elle présente quant au caractère inondable des lieux était valable au moment où les relevés conduisant à son édition ont été réalisés. Cette carte ne peut donc tenir compte d'aménagements du territoire réalisés après la date d'édition et pourrait même ne pas prendre en considération des aménagements réalisés entre la date des relevés et la date d'édition. Pour une information sur la réglementation applicable et sur les modifications possibles à cette carte, veuillez vérifier avec la municipalité concernée.



Carte des régions hydrographiques



---

Québec 

[© Gouvernement du Québec, 2003](#)



## Fiche descriptive de la carte 22D07-020-0502

<b>Lac ou cours d'eau :</b>	Rivière à Mars
<b>Municipalité :</b>	Saguenay
<b>MRC :</b>	Saguenay
<b>Région administrative :</b>	Saguenay--Lac-Saint-Jean
<b>Nom de la carte :</b>	La Baie
<b>Échelle :</b>	1 : 2000
<b>Date de désignation :</b>	2001-03-30
<b>Système de référence géodésique :</b>	NAD83
<b>Format de la carte disponible :</b>	Papier et numérique **
<b>Numéro du rapport technique :</b>	PDCC-02-010
<b>Nom du rapport technique * :</b>	Rivière à Mars à La Baie

\* Les résultats des études menant à cette cartographie sont présentés dans ce rapport.

\*\* Les données numériques ayant servi lors de la production de cette carte sont en vente à la [Photocartotheque québécoise](#)

Latitude : 48° 18' 45"  
Longitude : -70° 58' 30"

Latitude : 48° 18' 45"  
Longitude : -70° 57' 00"



Latitude : 48° 18' 00 "  
Longitude : -70° 58' 30"

Latitude : 48° 18' 00 "  
Longitude : -70° 57' 00"


### ***Important :***

Cette carte ne donne pas d'information quant à la réglementation applicable dans les zones à risque qu'elle indique. De plus, l'information qu'elle présente quant au caractère inondable des lieux était valable au moment où les relevés conduisant à son édition ont été réalisés. Cette carte ne peut donc tenir compte d'aménagements du territoire réalisés après la date d'édition et pourrait même ne pas prendre en considération des aménagements réalisés entre la date des relevés et la date d'édition. Pour une information sur la réglementation applicable et sur les modifications possibles à cette carte, veuillez vérifier avec la municipalité concernée.



Carte des régions hydrographiques



Québec 

[© Gouvernement du Québec, 2003](#)



## Fiche descriptive de la carte 22D07-020-0503

<b>Lac ou cours d'eau :</b>	Rivière à Mars
<b>Municipalité :</b>	Saguenay
<b>MRC :</b>	Saguenay
<b>Région administrative :</b>	Saguenay--Lac-Saint-Jean
<b>Nom de la carte :</b>	La Baie
<b>Échelle :</b>	1 : 2000
<b>Date de désignation :</b>	2001-03-30
<b>Système de référence géodésique :</b>	NAD83
<b>Format de la carte disponible :</b>	Papier et numérique **
<b>Numéro du rapport technique :</b>	PDCC-02-010
<b>Nom du rapport technique * :</b>	Rivière à Mars à La Baie

\* Les résultats des études menant à cette cartographie sont présentés dans ce rapport.

\*\* Les données numériques ayant servi lors de la production de cette carte sont en vente à la [Photocartotheque québécoise](#)

Latitude : 48° 18' 45"  
Longitude : -70° 57' 00"

Latitude : 48° 18' 45"  
Longitude : -70° 55' 30"



Latitude : 48° 18' 00 "  
Longitude : -70° 57' 00"

Latitude : 48° 18' 00 "  
Longitude : -70° 55' 30"


### ***Important :***

Cette carte ne donne pas d'information quant à la réglementation applicable dans les zones à risque qu'elle indique. De plus, l'information qu'elle présente quant au caractère inondable des lieux était valable au moment où les relevés conduisant à son édition ont été réalisés. Cette carte ne peut donc tenir compte d'aménagements du territoire réalisés après la date d'édition et pourrait même ne pas prendre en considération des aménagements réalisés entre la date des relevés et la date d'édition. Pour une information sur la réglementation applicable et sur les modifications possibles à cette carte, veuillez vérifier avec la municipalité concernée.



Carte des régions hydrographiques



Québec 

[© Gouvernement du Québec, 2003](#)



## Fiche descriptive de la carte 22D07-020-0602

<b>Lac ou cours d'eau :</b>	Rivière à Mars
<b>Municipalité :</b>	Saguenay
<b>MRC :</b>	Saguenay
<b>Région administrative :</b>	Saguenay--Lac-Saint-Jean
<b>Nom de la carte :</b>	La Baie
<b>Échelle :</b>	1 : 2000
<b>Date de désignation :</b>	2001-03-30
<b>Système de référence géodésique :</b>	NAD83
<b>Format de la carte disponible :</b>	Papier et numérique **
<b>Numéro du rapport technique :</b>	PDCC-02-010
<b>Nom du rapport technique * :</b>	Rivière à Mars à La Baie

\* Les résultats des études menant à cette cartographie sont présentés dans ce rapport.

\*\* Les données numériques ayant servi lors de la production de cette carte sont en vente à la [Photocartotheque québécoise](#)

Latitude : 48° 19' 30"  
Longitude : -70° 58' 30"

Latitude : 48° 19' 30"  
Longitude : -70° 57' 00"



Latitude : 48° 18' 45 "  
Longitude : -70° 58' 30"

Latitude : 48° 18' 45 "  
Longitude : -70° 57' 00"

### ***Important :***


Cette carte ne donne pas d'information quant à la réglementation applicable dans les zones à risque qu'elle indique. De plus, l'information qu'elle présente quant au caractère inondable des lieux était valable au moment où les relevés conduisant à son édition ont été réalisés. Cette carte ne peut donc tenir compte d'aménagements du territoire réalisés après la date d'édition et pourrait même ne pas prendre en considération des aménagements réalisés entre la date des relevés et la date d'édition. Pour une information sur la réglementation applicable et sur les modifications possibles à cette carte, veuillez vérifier avec la municipalité concernée.



Carte des régions hydrographiques



---

Québec 

[© Gouvernement du Québec, 2003](#)



## Fiche descriptive de la carte 22D07-020-0603

<b>Lac ou cours d'eau :</b>	Rivière à Mars
<b>Municipalité :</b>	Saguenay
<b>MRC :</b>	Saguenay
<b>Région administrative :</b>	Saguenay--Lac-Saint-Jean
<b>Nom de la carte :</b>	La Baie
<b>Échelle :</b>	1 : 2000
<b>Date de désignation :</b>	2001-03-30
<b>Système de référence géodésique :</b>	NAD83
<b>Format de la carte disponible :</b>	Papier et numérique **
<b>Numéro du rapport technique :</b>	PDCC-02-010
<b>Nom du rapport technique * :</b>	Rivière à Mars à La Baie

\* Les résultats des études menant à cette cartographie sont présentés dans ce rapport.

\*\* Les données numériques ayant servi lors de la production de cette carte sont en vente à la [Photocartotheque québécoise](#)

Latitude : 48° 19' 30"  
Longitude : -70° 57' 00"

Latitude : 48° 19' 30"  
Longitude : -70° 55' 30"



Latitude : 48° 18' 45 "  
Longitude : -70° 57' 00"

Latitude : 48° 18' 45 "  
Longitude : -70° 55' 30"

### ***Important :***


Cette carte ne donne pas d'information quant à la réglementation applicable dans les zones à risque qu'elle indique. De plus, l'information qu'elle présente quant au caractère inondable des lieux était valable au moment où les relevés conduisant à son édition ont été réalisés. Cette carte ne peut donc tenir compte d'aménagements du territoire réalisés après la date d'édition et pourrait même ne pas prendre en considération des aménagements réalisés entre la date des relevés et la date d'édition. Pour une information sur la réglementation applicable et sur les modifications possibles à cette carte, veuillez vérifier avec la municipalité concernée.



Carte des régions hydrographiques



---

Québec 

[© Gouvernement du Québec, 2003](#)



## Fiche descriptive de la carte 22D07-020-0604

<b>Lac ou cours d'eau :</b>	Rivière à Mars
<b>Municipalité :</b>	Saguenay
<b>MRC :</b>	Saguenay
<b>Région administrative :</b>	Saguenay--Lac-Saint-Jean
<b>Nom de la carte :</b>	La Baie
<b>Échelle :</b>	1 : 2000
<b>Date de désignation :</b>	2001-03-30
<b>Système de référence géodésique :</b>	NAD83
<b>Format de la carte disponible :</b>	Papier et numérique * *
<b>Numéro du rapport technique :</b>	PDCC-02-010
<b>Nom du rapport technique * :</b>	Rivière à Mars à La Baie

\* Les résultats des études menant à cette cartographie sont présentés dans ce rapport.

\*\* Les données numériques ayant servi lors de la production de cette carte sont en vente à la [Photocartotheque québécoise](#)

Latitude : 48° 19' 30"  
Longitude : -70° 55' 30"

Latitude : 48° 19' 30"  
Longitude : -70° 54' 00"



Latitude : 48° 18' 45 "  
Longitude : -70° 55' 30"

Latitude : 48° 18' 45 "  
Longitude : -70° 54' 00"

### ***Important :***


Cette carte ne donne pas d'information quant à la réglementation applicable dans les zones à risque qu'elle indique. De plus, l'information qu'elle présente quant au caractère inondable des lieux était valable au moment où les relevés conduisant à son édition ont été réalisés. Cette carte ne peut donc tenir compte d'aménagements du territoire réalisés après la date d'édition et pourrait même ne pas prendre en considération des aménagements réalisés entre la date des relevés et la date d'édition. Pour une information sur la réglementation applicable et sur les modifications possibles à cette carte, veuillez vérifier avec la municipalité concernée.



Carte des régions hydrographiques



---

Québec 

[© Gouvernement du Québec, 2003](#)



## Fiche descriptive de la carte 22D07-020-0704

<b>Lac ou cours d'eau :</b>	Rivière à Mars
<b>Municipalité :</b>	Saguenay
<b>MRC :</b>	Saguenay
<b>Région administrative :</b>	Saguenay--Lac-Saint-Jean
<b>Nom de la carte :</b>	La Baie
<b>Échelle :</b>	1 : 2000
<b>Date de désignation :</b>	2001-03-30
<b>Système de référence géodésique :</b>	NAD83
<b>Format de la carte disponible :</b>	Papier et numérique **
<b>Numéro du rapport technique :</b>	PDCC-02-010
<b>Nom du rapport technique * :</b>	Rivière à Mars à La Baie

\* Les résultats des études menant à cette cartographie sont présentés dans ce rapport.

\*\* Les données numériques ayant servi lors de la production de cette carte sont en vente à la [Photocartotheque québécoise](#)

Latitude : 48° 20' 15"  
Longitude : -70° 55' 30"

Latitude : 48° 20' 15"  
Longitude : -70° 54' 00"



Latitude : 48° 19' 30 "  
Longitude : -70° 55' 30"

Latitude : 48° 19' 30 "  
Longitude : -70° 54' 00"

### ***Important :***


Cette carte ne donne pas d'information quant à la réglementation applicable dans les zones à risque qu'elle indique. De plus, l'information qu'elle présente quant au caractère inondable des lieux était valable au moment où les relevés conduisant à son édition ont été réalisés. Cette carte ne peut donc tenir compte d'aménagements du territoire réalisés après la date d'édition et pourrait même ne pas prendre en considération des aménagements réalisés entre la date des relevés et la date d'édition. Pour une information sur la réglementation applicable et sur les modifications possibles à cette carte, veuillez vérifier avec la municipalité concernée.



Carte des régions hydrographiques



---

Québec 

[© Gouvernement du Québec, 2003](#)



## Rivière du Moulin

Possibilité de trier le résultat en cliquant sur le titre de la colonne.

<a href="#">▼ Numéro de la carte</a>	<a href="#">Nom de la carte</a>	<a href="#">Municipalité</a>	<a href="#">Échelle</a>
<a href="#">22D06-020-0415-3</a>	Chicoutimi	Saguenay	1 : 2000
<a href="#">22D06-020-0516-0</a>	Laterrière	Saguenay	1 : 2000
<a href="#">22D06-020-0517-0</a>	Laterrière	Saguenay	1 : 2000
<a href="#">22D06-020-0616-3</a>	Laterrière	Saguenay	1 : 2000
<a href="#">22D06-020-0617-3</a>	Laterrière	Saguenay	1 : 2000



Carte des régions hydrographiques





## Fiche descriptive de la carte 22D06-020-0415-3

<b>Lac ou cours d'eau :</b>	Rivière du Moulin
<b>Municipalité :</b>	Saguenay
<b>MRC :</b>	Saguenay
<b>Région administrative :</b>	Saguenay--Lac-Saint-Jean
<b>Nom de la carte :</b>	Chicoutimi
<b>Échelle :</b>	1 : 2000
<b>Date de désignation :</b>	2000-03-14
<b>Système de référence géodésique :</b>	NAD83
<b>Format de la carte disponible :</b>	Papier et numérique **
<b>Numéro du rapport technique :</b>	MH-89-13
<b>Nom du rapport technique * :</b>	Rivière du Moulin à Laterrière

\* Les résultats des études menant à cette cartographie sont présentés dans ce rapport.

\*\* Les données numériques ayant servi lors de la production de cette carte sont en vente à la [Photocartotheque québécoise](#)

Latitude : 48° 18' 00"  
Longitude : -71° 08' 15"

Latitude : 48° 18' 00"  
Longitude : -71° 06' 45"



Latitude : 48° 17' 15 "  
Longitude : -71° 08' 15"

Latitude : 48° 17' 15 "  
Longitude : -71° 06' 45"


### ***Important :***

Cette carte ne donne pas d'information quant à la réglementation applicable dans les zones à risque qu'elle indique. De plus, l'information qu'elle présente quant au caractère inondable des lieux était valable au moment où les relevés conduisant à son édition ont été réalisés. Cette carte ne peut donc tenir compte d'aménagements du territoire réalisés après la date d'édition et pourrait même ne pas prendre en considération des aménagements réalisés entre la date des relevés et la date d'édition. Pour une information sur la réglementation applicable et sur les modifications possibles à cette carte, veuillez vérifier avec la municipalité concernée.



Carte des régions hydrographiques



Québec 

[© Gouvernement du Québec, 2003](#)



## Fiche descriptive de la carte 22D06-020-0516-0

<b>Lac ou cours d'eau :</b>	Rivière du Moulin
<b>Municipalité :</b>	Saguenay
<b>MRC :</b>	Saguenay
<b>Région administrative :</b>	Saguenay--Lac-Saint-Jean
<b>Nom de la carte :</b>	Laterrière
<b>Échelle :</b>	1 : 2000
<b>Date de désignation :</b>	2000-03-14
<b>Système de référence géodésique :</b>	NAD83
<b>Format de la carte disponible :</b>	Papier et numérique **
<b>Numéro du rapport technique :</b>	MH-89-13
<b>Nom du rapport technique * :</b>	Rivière du Moulin à Laterrière

\* Les résultats des études menant à cette cartographie sont présentés dans ce rapport.

\*\* Les données numériques ayant servi lors de la production de cette carte sont en vente à la [Photocartotheque québécoise](#)

Latitude : 48° 18' 45"  
Longitude : -71° 07' 30"

Latitude : 48° 18' 45"  
Longitude : -71° 06' 00"



Latitude : 48° 18' 00 "  
Longitude : -71° 07' 30"

Latitude : 48° 18' 00 "  
Longitude : -71° 06' 00"

### ***Important :***


Cette carte ne donne pas d'information quant à la réglementation applicable dans les zones à risque qu'elle indique. De plus, l'information qu'elle présente quant au caractère inondable des lieux était valable au moment où les relevés conduisant à son édition ont été réalisés. Cette carte ne peut donc tenir compte d'aménagements du territoire réalisés après la date d'édition et pourrait même ne pas prendre en considération des aménagements réalisés entre la date des relevés et la date d'édition. Pour une information sur la réglementation applicable et sur les modifications possibles à cette carte, veuillez vérifier avec la municipalité concernée.



Carte des régions hydrographiques



---

Québec 

[© Gouvernement du Québec, 2003](#)



## Fiche descriptive de la carte 22D06-020-0517-0

<b>Lac ou cours d'eau :</b>	Rivière du Moulin
<b>Municipalité :</b>	Saguenay
<b>MRC :</b>	Saguenay
<b>Région administrative :</b>	Saguenay--Lac-Saint-Jean
<b>Nom de la carte :</b>	Laterrière
<b>Échelle :</b>	1 : 2000
<b>Date de désignation :</b>	2000-03-14
<b>Système de référence géodésique :</b>	NAD83
<b>Format de la carte disponible :</b>	Papier et numérique **
<b>Numéro du rapport technique :</b>	MH-89-13
<b>Nom du rapport technique * :</b>	Rivière du Moulin à Laterrière

\* Les résultats des études menant à cette cartographie sont présentés dans ce rapport.

\*\* Les données numériques ayant servi lors de la production de cette carte sont en vente à la [Photocartothèque québécoise](#)

Latitude : 48° 18' 45"  
Longitude : -71° 06' 00"

Latitude : 48° 18' 45"  
Longitude : -71° 04' 30"



Latitude : 48° 18' 00 "  
Longitude : -71° 06' 00"

Latitude : 48° 18' 00 "  
Longitude : -71° 04' 30"


### ***Important :***

Cette carte ne donne pas d'information quant à la réglementation applicable dans les zones à risque qu'elle indique. De plus, l'information qu'elle présente quant au caractère inondable des lieux était valable au moment où les relevés conduisant à son édition ont été réalisés. Cette carte ne peut donc tenir compte d'aménagements du territoire réalisés après la date d'édition et pourrait même ne pas prendre en considération des aménagements réalisés entre la date des relevés et la date d'édition. Pour une information sur la réglementation applicable et sur les modifications possibles à cette carte, veuillez vérifier avec la municipalité concernée.



Carte des régions hydrographiques



Québec 

[© Gouvernement du Québec, 2003](#)



## Fiche descriptive de la carte 22D06-020-0616-3

<b>Lac ou cours d'eau :</b>	Rivière du Moulin
<b>Municipalité :</b>	Saguenay
<b>MRC :</b>	Saguenay
<b>Région administrative :</b>	Saguenay--Lac-Saint-Jean
<b>Nom de la carte :</b>	Laterrière
<b>Échelle :</b>	1 : 2000
<b>Date de désignation :</b>	2000-03-14
<b>Système de référence géodésique :</b>	NAD83
<b>Format de la carte disponible :</b>	Papier et numérique **
<b>Numéro du rapport technique :</b>	MH-89-13
<b>Nom du rapport technique * :</b>	Rivière du Moulin à Laterrière

\* Les résultats des études menant à cette cartographie sont présentés dans ce rapport.

\*\* Les données numériques ayant servi lors de la production de cette carte sont en vente à la [Photocartotheque québécoise](#)

Latitude : 48° 19' 30"  
Longitude : -71° 06' 45"

Latitude : 48° 19' 30"  
Longitude : -71° 05' 15"



Latitude : 48° 18' 45 "  
Longitude : -71° 06' 45"

Latitude : 48° 18' 45 "  
Longitude : -71° 05' 15"

### ***Important :***


Cette carte ne donne pas d'information quant à la réglementation applicable dans les zones à risque qu'elle indique. De plus, l'information qu'elle présente quant au caractère inondable des lieux était valable au moment où les relevés conduisant à son édition ont été réalisés. Cette carte ne peut donc tenir compte d'aménagements du territoire réalisés après la date d'édition et pourrait même ne pas prendre en considération des aménagements réalisés entre la date des relevés et la date d'édition. Pour une information sur la réglementation applicable et sur les modifications possibles à cette carte, veuillez vérifier avec la municipalité concernée.



Carte des régions hydrographiques



---

Québec 

[© Gouvernement du Québec, 2003](#)



## Fiche descriptive de la carte 22D06-020-0617-3

<b>Lac ou cours d'eau :</b>	Rivière du Moulin
<b>Municipalité :</b>	Saguenay
<b>MRC :</b>	Saguenay
<b>Région administrative :</b>	Saguenay--Lac-Saint-Jean
<b>Nom de la carte :</b>	Laterrière
<b>Échelle :</b>	1 : 2000
<b>Date de désignation :</b>	2000-03-14
<b>Système de référence géodésique :</b>	NAD83
<b>Format de la carte disponible :</b>	Papier et numérique **
<b>Numéro du rapport technique :</b>	MH-89-13
<b>Nom du rapport technique * :</b>	Rivière du Moulin à Laterrière

\* Les résultats des études menant à cette cartographie sont présentés dans ce rapport.

\*\* Les données numériques ayant servi lors de la production de cette carte sont en vente à la [Photocartothèque québécoise](#)

Latitude : 48° 19' 30"  
Longitude : -71° 05' 15"

Latitude : 48° 19' 30"  
Longitude : -71° 03' 45"



Latitude : 48° 18' 45 "  
Longitude : -71° 05' 15"

Latitude : 48° 18' 45 "  
Longitude : -71° 03' 45"

### ***Important :***

Cette carte ne donne pas d'information quant à la réglementation applicable dans les zones à risque qu'elle indique. De plus, l'information qu'elle présente quant au caractère inondable des lieux était valable au moment où les relevés conduisant à son édition ont été réalisés. Cette carte ne peut donc tenir compte d'aménagements du territoire réalisés après la date d'édition et pourrait même ne pas prendre en considération des aménagements réalisés entre la date des relevés et la date d'édition. Pour une information sur la réglementation applicable et sur les modifications possibles à cette carte, veuillez vérifier avec la municipalité concernée.



Carte des régions hydrographiques



---

Québec 

[© Gouvernement du Québec, 2003](#)



## Rivière Petit Saguenay

Possibilité de trier le résultat en cliquant sur le titre de la colonne.

<a href="#">▼ Numéro de la carte</a>	<a href="#">Nom de la carte</a>	<a href="#">Municipalité</a>	<a href="#">Échelle</a>
<a href="#">22D01-020-1718-0</a>	Petit-Saguenay	Petit-Saguenay	1 : 2000
<a href="#">22D01-020-1817-3</a>	Petit-Saguenay	Petit-Saguenay	1 : 2000



Carte des régions hydrographiques





## Fiche descriptive de la carte 22D01-020-1718-0

<b>Lac ou cours d'eau :</b>	Rivière Petit Saguenay
<b>Municipalité :</b>	Petit-Saguenay
<b>MRC :</b>	Le Fjord-du-Saguenay
<b>Région administrative :</b>	Saguenay--Lac-Saint-Jean
<b>Nom de la carte :</b>	Petit-Saguenay
<b>Échelle :</b>	1 : 2000
<b>Date de désignation :</b>	2000-03-14
<b>Système de référence géodésique :</b>	NAD83
<b>Format de la carte disponible :</b>	Papier et numérique **
<b>Numéro du rapport technique :</b>	DH-91-06
<b>Nom du rapport technique * :</b>	Rivière Petit Saguenay

\* Les résultats des études menant à cette cartographie sont présentés dans ce rapport.

\*\* Les données numériques ayant servi lors de la production de cette carte sont en vente à la [Photocartotheque québécoise](#)

Latitude : 48° 12' 45"  
Longitude : -70° 04' 30"

Latitude : 48° 12' 45"  
Longitude : -70° 03' 00"



Latitude : 48° 12' 00 "  
Longitude : -70° 04' 30"

Latitude : 48° 12' 00 "  
Longitude : -70° 03' 00"

### ***Important :***


Cette carte ne donne pas d'information quant à la réglementation applicable dans les zones à risque qu'elle indique. De plus, l'information qu'elle présente quant au caractère inondable des lieux était valable au moment où les relevés conduisant à son édition ont été réalisés. Cette carte ne peut donc tenir compte d'aménagements du territoire réalisés après la date d'édition et pourrait même ne pas prendre en considération des aménagements réalisés entre la date des relevés et la date d'édition. Pour une information sur la réglementation applicable et sur les modifications possibles à cette carte, veuillez vérifier avec la municipalité concernée.



Carte des régions hydrographiques



---

Québec 

[© Gouvernement du Québec, 2003](#)



## Fiche descriptive de la carte 22D01-020-1817-3

<b>Lac ou cours d'eau :</b>	Rivière Petit Saguenay
<b>Municipalité :</b>	Petit-Saguenay
<b>MRC :</b>	Le Fjord-du-Saguenay
<b>Région administrative :</b>	Saguenay--Lac-Saint-Jean
<b>Nom de la carte :</b>	Petit-Saguenay
<b>Échelle :</b>	1 : 2000
<b>Date de désignation :</b>	2000-03-14
<b>Système de référence géodésique :</b>	NAD83
<b>Format de la carte disponible :</b>	Papier et numérique **
<b>Numéro du rapport technique :</b>	DH-91-06
<b>Nom du rapport technique * :</b>	Rivière Petit Saguenay

\* Les résultats des études menant à cette cartographie sont présentés dans ce rapport.

\*\* Les données numériques ayant servi lors de la production de cette carte sont en vente à la [Photocartotheque québécoise](#)

Latitude : 48° 13' 30"  
Longitude : -70° 05' 15"

Latitude : 48° 13' 30"  
Longitude : -70° 03' 45"



Latitude : 48° 12' 45 "  
Longitude : -70° 05' 15"

Latitude : 48° 12' 45 "  
Longitude : -70° 03' 45"

### ***Important :***


Cette carte ne donne pas d'information quant à la réglementation applicable dans les zones à risque qu'elle indique. De plus, l'information qu'elle présente quant au caractère inondable des lieux était valable au moment où les relevés conduisant à son édition ont été réalisés. Cette carte ne peut donc tenir compte d'aménagements du territoire réalisés après la date d'édition et pourrait même ne pas prendre en considération des aménagements réalisés entre la date des relevés et la date d'édition. Pour une information sur la réglementation applicable et sur les modifications possibles à cette carte, veuillez vérifier avec la municipalité concernée.



Carte des régions hydrographiques



---

Québec 

[© Gouvernement du Québec, 2003](#)



## Rivière aux Sables

Possibilité de trier le résultat en cliquant sur le titre de la colonne.

<a href="#">▼ Numéro de la carte</a>	<a href="#">Nom de la carte</a>	<a href="#">Municipalité</a>	<a href="#">Échelle</a>
<a href="#">22D06-050-0504-S</a>	Jonquière	Saguenay	1 : 5000
<a href="#">22D06-050-0604-S</a>	Jonquière	Saguenay	1 : 5000
<a href="#">22D06-050-0705-S</a>	Jonquière	Saguenay	1 : 5000



Carte des régions hydrographiques





## Fiche descriptive de la carte 22D06-050-0504-S

<b>Lac ou cours d'eau :</b>	Rivière aux Sables
<b>Municipalité :</b>	Saguenay
<b>MRC :</b>	Saguenay
<b>Région administrative :</b>	Saguenay--Lac-Saint-Jean
<b>Nom de la carte :</b>	Jonquière
<b>Échelle :</b>	1 : 5000
<b>Date de désignation provisoire :</b>	1997-03-27
<b>Système de référence géodésique :</b>	NAD83
<b>Format de la carte disponible :</b>	Papier et numérique **
<b>Numéro du rapport technique :</b>	
<b>Nom du rapport technique * :</b>	

\* Les résultats des études menant à cette cartographie sont présentés dans ce rapport.

\*\* Les données numériques ayant servi lors de la production de cette carte sont en vente à la [Photocartotheque québécoise](#)

Latitude : 48° 21' 14"  
Longitude : -71° 18' 08"

Latitude : 48° 23' 39"  
Longitude : -71° 16' 54"



Latitude : 48° 20' 49 "  
Longitude : -71° 16' 18"

Latitude : 48° 23' 23 "  
Longitude : -71° 15' 30"

### ***Important :***


Cette carte ne donne pas d'information quant à la réglementation applicable dans les zones à risque qu'elle indique. De plus, l'information qu'elle présente quant au caractère inondable des lieux était valable au moment où les relevés conduisant à son édition ont été réalisés. Cette carte ne peut donc tenir compte d'aménagements du territoire réalisés après la date d'édition et pourrait même ne pas prendre en considération des aménagements réalisés entre la date des relevés et la date d'édition. Pour une information sur la réglementation applicable et sur les modifications possibles à cette carte, veuillez vérifier avec la municipalité concernée.



Carte des régions hydrographiques



---

Québec 

[© Gouvernement du Québec, 2003](#)



## Fiche descriptive de la carte 22D06-050-0604-S

<b>Lac ou cours d'eau :</b>	Rivière aux Sables
<b>Municipalité :</b>	Saguenay
<b>MRC :</b>	Saguenay
<b>Région administrative :</b>	Saguenay--Lac-Saint-Jean
<b>Nom de la carte :</b>	Jonquière
<b>Échelle :</b>	1 : 5000
<b>Date de désignation provisoire :</b>	1997-03-27
<b>Système de référence géodésique :</b>	NAD83
<b>Format de la carte disponible :</b>	Papier et numérique **
<b>Numéro du rapport technique :</b>	
<b>Nom du rapport technique * :</b>	

\* Les résultats des études menant à cette cartographie sont présentés dans ce rapport.

\*\* Les données numériques ayant servi lors de la production de cette carte sont en vente à la [Photocartotheque québécoise](#)

Latitude : 48° 23' 28"  
Longitude : -71° 16' 56"

Latitude : 48° 25' 53"  
Longitude : -71° 15' 59"



Latitude : 48° 23' 09 "  
Longitude : -71° 15' 07"

Latitude : 48° 25' 25 "  
Longitude : -71° 14' 10"


### ***Important :***

Cette carte ne donne pas d'information quant à la réglementation applicable dans les zones à risque qu'elle indique. De plus, l'information qu'elle présente quant au caractère inondable des lieux était valable au moment où les relevés conduisant à son édition ont été réalisés. Cette carte ne peut donc tenir compte d'aménagements du territoire réalisés après la date d'édition et pourrait même ne pas prendre en considération des aménagements réalisés entre la date des relevés et la date d'édition. Pour une information sur la réglementation applicable et sur les modifications possibles à cette carte, veuillez vérifier avec la municipalité concernée.



Carte des régions hydrographiques



Québec 

[© Gouvernement du Québec, 2003](#)



## Fiche descriptive de la carte 22D06-050-0705-S

<b>Lac ou cours d'eau :</b>	Rivière aux Sables
<b>Municipalité :</b>	Saguenay
<b>MRC :</b>	Saguenay
<b>Région administrative :</b>	Saguenay--Lac-Saint-Jean
<b>Nom de la carte :</b>	Jonquière
<b>Échelle :</b>	1 : 5000
<b>Date de désignation provisoire :</b>	1997-03-27
<b>Système de référence géodésique :</b>	NAD83
<b>Format de la carte disponible :</b>	Papier et numérique **
<b>Numéro du rapport technique :</b>	
<b>Nom du rapport technique * :</b>	

\* Les résultats des études menant à cette cartographie sont présentés dans ce rapport.

\*\* Les données numériques ayant servi lors de la production de cette carte sont en vente à la [Photocartotheque québécoise](#)

Latitude : 48° 25' 40"  
Longitude : -71° 16' 00"

Latitude : 48° 28' 05"  
Longitude : -71° 15' 02"



Latitude : 48° 25' 21 "  
Longitude : -71° 14' 14"

Latitude : 48° 27' 27 "  
Longitude : -71° 13' 17"

### ***Important :***

Cette carte ne donne pas d'information quant à la réglementation applicable dans les zones à risque qu'elle indique. De plus, l'information qu'elle présente quant au caractère inondable des lieux était valable au moment où les relevés conduisant à son édition ont été réalisés. Cette carte ne peut donc tenir compte d'aménagements du territoire réalisés après la date d'édition et pourrait même ne pas prendre en considération des aménagements réalisés entre la date des relevés et la date d'édition. Pour une information sur la réglementation applicable et sur les modifications possibles à cette carte, veuillez vérifier avec la municipalité concernée.



Carte des régions hydrographiques



---

Québec 

[© Gouvernement du Québec, 2003](#)



## Rivière Saint-Jean

Possibilité de trier le résultat en cliquant sur le titre de la colonne.

<a href="#">▼ Numéro de la carte</a>	<a href="#">Nom de la carte</a>	<a href="#">Municipalité</a>	<a href="#">Échelle</a>
<a href="#">22D01-020-1304-2</a>	L'Anse Saint-Jean	L'Anse-Saint-Jean	1 : 2000
<a href="#">22D01-020-1305-2</a>	L'Anse Saint-Jean	L'Anse-Saint-Jean	1 : 2000
<a href="#">22D01-020-1405-2</a>	L'Anse Saint-Jean	L'Anse-Saint-Jean	1 : 2000
<a href="#">22D01-020-1610-2</a>	L'Anse Saint-Jean	L'Anse-Saint-Jean	1 : 2000
<a href="#">22D01-020-1611-2</a>	L'Anse Saint-Jean	L'Anse-Saint-Jean	1 : 2000
<a href="#">22D01-020-1709-3</a>	L'Anse Saint-Jean	L'Anse-Saint-Jean	1 : 2000
<a href="#">22D01-020-1711-1</a>	L'Anse Saint-Jean	L'Anse-Saint-Jean	1 : 2000
<a href="#">22D01-020-1811-1</a>	L'Anse Saint-Jean	L'Anse-Saint-Jean	1 : 2000
<a href="#">22D01-020-1812-1</a>	L'Anse Saint-Jean	L'Anse-Saint-Jean	1 : 2000
<a href="#">22D01-020-1911-2</a>	L'Anse Saint-Jean	L'Anse-Saint-Jean	1 : 2000
<a href="#">22D01-020-1912-2</a>	L'Anse Saint-Jean	L'Anse-Saint-Jean	1 : 2000



Carte des régions hydrographiques





## Fiche descriptive de la carte 22D01-020-1304-2

<b>Lac ou cours d'eau :</b>	Rivière Saint-Jean
<b>Municipalité :</b>	L'Anse-Saint-Jean
<b>MRC :</b>	Le Fjord-du-Saguenay
<b>Région administrative :</b>	Saguenay--Lac-Saint-Jean
<b>Nom de la carte :</b>	L'Anse Saint-Jean
<b>Échelle :</b>	1 : 2000
<b>Date de désignation :</b>	2000-03-14
<b>Système de référence géodésique :</b>	NAD83
<b>Format de la carte disponible :</b>	Papier et numérique **
<b>Numéro du rapport technique :</b>	DH-91-03
<b>Nom du rapport technique * :</b>	Rivière Saint-Jean à Anse Saint-Jean

\* Les résultats des études menant à cette cartographie sont présentés dans ce rapport.

\*\* Les données numériques ayant servi lors de la production de cette carte sont en vente à la [Photocartotheque québécoise](#)

Latitude : 48° 10' 08"  
Longitude : -70° 24' 45"

Latitude : 48° 10' 08"  
Longitude : -70° 23' 15"



Latitude : 48° 09' 23 "  
Longitude : -70° 24' 45"

Latitude : 48° 09' 23 "  
Longitude : -70° 23' 15"


### ***Important :***

Cette carte ne donne pas d'information quant à la réglementation applicable dans les zones à risque qu'elle indique. De plus, l'information qu'elle présente quant au caractère inondable des lieux était valable au moment où les relevés conduisant à son édition ont été réalisés. Cette carte ne peut donc tenir compte d'aménagements du territoire réalisés après la date d'édition et pourrait même ne pas prendre en considération des aménagements réalisés entre la date des relevés et la date d'édition. Pour une information sur la réglementation applicable et sur les modifications possibles à cette carte, veuillez vérifier avec la municipalité concernée.



Carte des régions hydrographiques



Québec 

[© Gouvernement du Québec, 2003](#)



## Fiche descriptive de la carte 22D01-020-1305-2

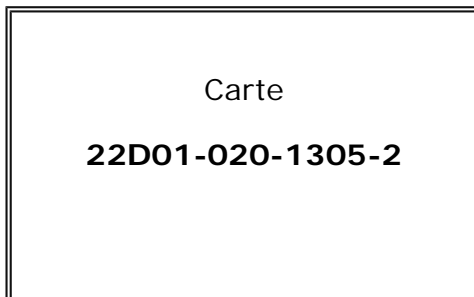
<b>Lac ou cours d'eau :</b>	Rivière Saint-Jean
<b>Municipalité :</b>	L'Anse-Saint-Jean
<b>MRC :</b>	Le Fjord-du-Saguenay
<b>Région administrative :</b>	Saguenay--Lac-Saint-Jean
<b>Nom de la carte :</b>	L'Anse Saint-Jean
<b>Échelle :</b>	1 : 2000
<b>Date de désignation :</b>	2000-03-14
<b>Système de référence géodésique :</b>	NAD83
<b>Format de la carte disponible :</b>	Papier et numérique **
<b>Numéro du rapport technique :</b>	DH-91-03
<b>Nom du rapport technique * :</b>	Rivière Saint-Jean à Anse Saint-Jean

\* Les résultats des études menant à cette cartographie sont présentés dans ce rapport.

\*\* Les données numériques ayant servi lors de la production de cette carte sont en vente à la [Photocartotheque québécoise](#)

Latitude : 48° 10' 08"  
Longitude : -70° 23' 15"

Latitude : 48° 10' 08"  
Longitude : -70° 21' 45"



Latitude : 48° 09' 23 "  
Longitude : -70° 23' 15"

Latitude : 48° 09' 23 "  
Longitude : -70° 21' 45"


### ***Important :***

Cette carte ne donne pas d'information quant à la réglementation applicable dans les zones à risque qu'elle indique. De plus, l'information qu'elle présente quant au caractère inondable des lieux était valable au moment où les relevés conduisant à son édition ont été réalisés. Cette carte ne peut donc tenir compte d'aménagements du territoire réalisés après la date d'édition et pourrait même ne pas prendre en considération des aménagements réalisés entre la date des relevés et la date d'édition. Pour une information sur la réglementation applicable et sur les modifications possibles à cette carte, veuillez vérifier avec la municipalité concernée.



Carte des régions hydrographiques



Québec 

[© Gouvernement du Québec, 2003](#)



## Fiche descriptive de la carte 22D01-020-1405-2

<b>Lac ou cours d'eau :</b>	Rivière Saint-Jean
<b>Municipalité :</b>	L'Anse-Saint-Jean
<b>MRC :</b>	Le Fjord-du-Saguenay
<b>Région administrative :</b>	Saguenay--Lac-Saint-Jean
<b>Nom de la carte :</b>	L'Anse Saint-Jean
<b>Échelle :</b>	1 : 2000
<b>Date de désignation :</b>	2000-03-14
<b>Système de référence géodésique :</b>	NAD83
<b>Format de la carte disponible :</b>	Papier et numérique **
<b>Numéro du rapport technique :</b>	DH-91-03
<b>Nom du rapport technique * :</b>	Rivière Saint-Jean à Anse Saint-Jean

\* Les résultats des études menant à cette cartographie sont présentés dans ce rapport.

\*\* Les données numériques ayant servi lors de la production de cette carte sont en vente à la [Photocartotheque québécoise](#)

Latitude : 48° 10' 53"  
Longitude : -70° 23' 15"

Latitude : 48° 10' 53"  
Longitude : -70° 21' 45"



Latitude : 48° 10' 08 "  
Longitude : -70° 23' 15"

Latitude : 48° 10' 08 "  
Longitude : -70° 21' 45"


### ***Important :***

Cette carte ne donne pas d'information quant à la réglementation applicable dans les zones à risque qu'elle indique. De plus, l'information qu'elle présente quant au caractère inondable des lieux était valable au moment où les relevés conduisant à son édition ont été réalisés. Cette carte ne peut donc tenir compte d'aménagements du territoire réalisés après la date d'édition et pourrait même ne pas prendre en considération des aménagements réalisés entre la date des relevés et la date d'édition. Pour une information sur la réglementation applicable et sur les modifications possibles à cette carte, veuillez vérifier avec la municipalité concernée.



Carte des régions hydrographiques



Québec 

[© Gouvernement du Québec, 2003](#)



## Fiche descriptive de la carte 22D01-020-1610-2

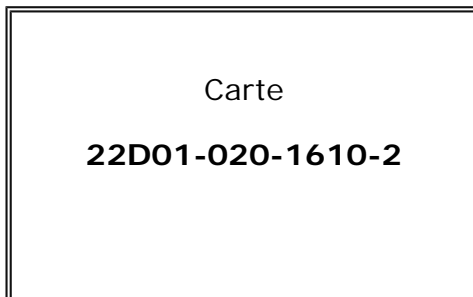
<b>Lac ou cours d'eau :</b>	Rivière Saint-Jean
<b>Municipalité :</b>	L'Anse-Saint-Jean
<b>MRC :</b>	Le Fjord-du-Saguenay
<b>Région administrative :</b>	Saguenay--Lac-Saint-Jean
<b>Nom de la carte :</b>	L'Anse Saint-Jean
<b>Échelle :</b>	1 : 2000
<b>Date de désignation :</b>	2000-03-14
<b>Système de référence géodésique :</b>	NAD83
<b>Format de la carte disponible :</b>	Papier et numérique **
<b>Numéro du rapport technique :</b>	DH-91-03
<b>Nom du rapport technique * :</b>	Rivière Saint-Jean à Anse Saint-Jean

\* Les résultats des études menant à cette cartographie sont présentés dans ce rapport.

\*\* Les données numériques ayant servi lors de la production de cette carte sont en vente à la [Photocartotheque québécoise](#)

Latitude : 48° 12' 23"  
Longitude : -70° 15' 45"

Latitude : 48° 12' 23"  
Longitude : -70° 14' 15"



Latitude : 48° 11' 38 "  
Longitude : -70° 15' 45"

Latitude : 48° 11' 38 "  
Longitude : -70° 14' 15"


### ***Important :***

Cette carte ne donne pas d'information quant à la réglementation applicable dans les zones à risque qu'elle indique. De plus, l'information qu'elle présente quant au caractère inondable des lieux était valable au moment où les relevés conduisant à son édition ont été réalisés. Cette carte ne peut donc tenir compte d'aménagements du territoire réalisés après la date d'édition et pourrait même ne pas prendre en considération des aménagements réalisés entre la date des relevés et la date d'édition. Pour une information sur la réglementation applicable et sur les modifications possibles à cette carte, veuillez vérifier avec la municipalité concernée.



Carte des régions hydrographiques



Québec 

[© Gouvernement du Québec, 2003](#)



## Fiche descriptive de la carte 22D01-020-1611-2

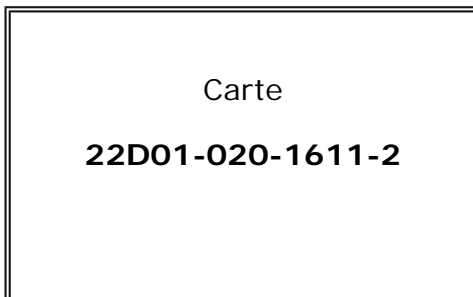
<b>Lac ou cours d'eau :</b>	Rivière Saint-Jean
<b>Municipalité :</b>	L'Anse-Saint-Jean
<b>MRC :</b>	Le Fjord-du-Saguenay
<b>Région administrative :</b>	Saguenay--Lac-Saint-Jean
<b>Nom de la carte :</b>	L'Anse Saint-Jean
<b>Échelle :</b>	1 : 2000
<b>Date de désignation :</b>	2000-03-14
<b>Système de référence géodésique :</b>	NAD83
<b>Format de la carte disponible :</b>	Papier et numérique **
<b>Numéro du rapport technique :</b>	DH-91-03
<b>Nom du rapport technique * :</b>	Rivière Saint-Jean à Anse Saint-Jean

\* Les résultats des études menant à cette cartographie sont présentés dans ce rapport.

\*\* Les données numériques ayant servi lors de la production de cette carte sont en vente à la [Photocartotheque québécoise](#)

Latitude : 48° 12' 23"  
Longitude : -70° 14' 15"

Latitude : 48° 12' 23"  
Longitude : -70° 12' 45"



Latitude : 48° 11' 38 "  
Longitude : -70° 14' 15"

Latitude : 48° 11' 38 "  
Longitude : -70° 12' 45"

### ***Important :***


Cette carte ne donne pas d'information quant à la réglementation applicable dans les zones à risque qu'elle indique. De plus, l'information qu'elle présente quant au caractère inondable des lieux était valable au moment où les relevés conduisant à son édition ont été réalisés. Cette carte ne peut donc tenir compte d'aménagements du territoire réalisés après la date d'édition et pourrait même ne pas prendre en considération des aménagements réalisés entre la date des relevés et la date d'édition. Pour une information sur la réglementation applicable et sur les modifications possibles à cette carte, veuillez vérifier avec la municipalité concernée.



Carte des régions hydrographiques



---

Québec 

[© Gouvernement du Québec, 2003](#)



## Fiche descriptive de la carte 22D01-020-1709-3

<b>Lac ou cours d'eau :</b>	Rivière Saint-Jean
<b>Municipalité :</b>	L'Anse-Saint-Jean
<b>MRC :</b>	Le Fjord-du-Saguenay
<b>Région administrative :</b>	Saguenay--Lac-Saint-Jean
<b>Nom de la carte :</b>	L'Anse Saint-Jean
<b>Échelle :</b>	1 : 2000
<b>Date de désignation :</b>	2000-03-14
<b>Système de référence géodésique :</b>	NAD83
<b>Format de la carte disponible :</b>	Papier et numérique **
<b>Numéro du rapport technique :</b>	DH-91-03
<b>Nom du rapport technique * :</b>	Rivière Saint-Jean à Anse Saint-Jean

\* Les résultats des études menant à cette cartographie sont présentés dans ce rapport.

\*\* Les données numériques ayant servi lors de la production de cette carte sont en vente à la [Photocartotheque québécoise](#)

Latitude : 48° 12' 45"  
Longitude : -70° 17' 15"

Latitude : 48° 12' 45"  
Longitude : -70° 15' 45"



Latitude : 48° 12' 00 "  
Longitude : -70° 17' 15"

Latitude : 48° 12' 00 "  
Longitude : -70° 15' 45"

### ***Important :***


Cette carte ne donne pas d'information quant à la réglementation applicable dans les zones à risque qu'elle indique. De plus, l'information qu'elle présente quant au caractère inondable des lieux était valable au moment où les relevés conduisant à son édition ont été réalisés. Cette carte ne peut donc tenir compte d'aménagements du territoire réalisés après la date d'édition et pourrait même ne pas prendre en considération des aménagements réalisés entre la date des relevés et la date d'édition. Pour une information sur la réglementation applicable et sur les modifications possibles à cette carte, veuillez vérifier avec la municipalité concernée.



Carte des régions hydrographiques



---

Québec 

[© Gouvernement du Québec, 2003](#)



## Fiche descriptive de la carte 22D01-020-1711-1

<b>Lac ou cours d'eau :</b>	Rivière Saint-Jean
<b>Municipalité :</b>	L'Anse-Saint-Jean
<b>MRC :</b>	Le Fjord-du-Saguenay
<b>Région administrative :</b>	Saguenay--Lac-Saint-Jean
<b>Nom de la carte :</b>	L'Anse Saint-Jean
<b>Échelle :</b>	1 : 2000
<b>Date de désignation :</b>	2000-03-14
<b>Système de référence géodésique :</b>	NAD83
<b>Format de la carte disponible :</b>	Papier et numérique **
<b>Numéro du rapport technique :</b>	DH-91-03
<b>Nom du rapport technique * :</b>	Rivière Saint-Jean à Anse Saint-Jean

\* Les résultats des études menant à cette cartographie sont présentés dans ce rapport.

\*\* Les données numériques ayant servi lors de la production de cette carte sont en vente à la [Photocartotheque québécoise](#)

Latitude : 48° 13' 08"  
Longitude : -70° 15' 00"

Latitude : 48° 13' 08"  
Longitude : -70° 13' 30"



Latitude : 48° 12' 23 "  
Longitude : -70° 15' 00"

Latitude : 48° 12' 23 "  
Longitude : -70° 13' 30"

### ***Important :***

Cette carte ne donne pas d'information quant à la réglementation applicable dans les zones à risque qu'elle indique. De plus, l'information qu'elle présente quant au caractère inondable des lieux était valable au moment où les relevés conduisant à son édition ont été réalisés. Cette carte ne peut donc tenir compte d'aménagements du territoire réalisés après la date d'édition et pourrait même ne pas prendre en considération des aménagements réalisés entre la date des relevés et la date d'édition. Pour une information sur la réglementation applicable et sur les modifications possibles à cette carte, veuillez vérifier avec la municipalité concernée.



Carte des régions hydrographiques



---

Québec 

[© Gouvernement du Québec, 2003](#)



## Fiche descriptive de la carte 22D01-020-1811-1

<b>Lac ou cours d'eau :</b>	Rivière Saint-Jean
<b>Municipalité :</b>	L'Anse-Saint-Jean
<b>MRC :</b>	Le Fjord-du-Saguenay
<b>Région administrative :</b>	Saguenay--Lac-Saint-Jean
<b>Nom de la carte :</b>	L'Anse Saint-Jean
<b>Échelle :</b>	1 : 2000
<b>Date de désignation :</b>	2000-03-14
<b>Système de référence géodésique :</b>	NAD83
<b>Format de la carte disponible :</b>	Papier et numérique **
<b>Numéro du rapport technique :</b>	DH-91-03
<b>Nom du rapport technique * :</b>	Rivière Saint-Jean à Anse Saint-Jean

\* Les résultats des études menant à cette cartographie sont présentés dans ce rapport.

\*\* Les données numériques ayant servi lors de la production de cette carte sont en vente à la [Photocartotheque québécoise](#)

Latitude : 48° 13' 53"  
Longitude : -70° 15' 00"

Latitude : 48° 13' 53"  
Longitude : -70° 13' 30"



Latitude : 48° 13' 08 "  
Longitude : -70° 15' 00"

Latitude : 48° 13' 08 "  
Longitude : -70° 13' 30"

### ***Important :***


Cette carte ne donne pas d'information quant à la réglementation applicable dans les zones à risque qu'elle indique. De plus, l'information qu'elle présente quant au caractère inondable des lieux était valable au moment où les relevés conduisant à son édition ont été réalisés. Cette carte ne peut donc tenir compte d'aménagements du territoire réalisés après la date d'édition et pourrait même ne pas prendre en considération des aménagements réalisés entre la date des relevés et la date d'édition. Pour une information sur la réglementation applicable et sur les modifications possibles à cette carte, veuillez vérifier avec la municipalité concernée.



Carte des régions hydrographiques



---

Québec 

[© Gouvernement du Québec, 2003](#)



## Fiche descriptive de la carte 22D01-020-1812-1

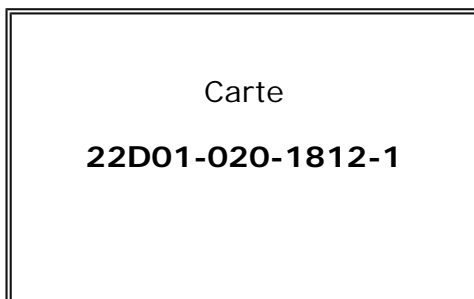
<b>Lac ou cours d'eau :</b>	Rivière Saint-Jean
<b>Municipalité :</b>	L'Anse-Saint-Jean
<b>MRC :</b>	Le Fjord-du-Saguenay
<b>Région administrative :</b>	Saguenay--Lac-Saint-Jean
<b>Nom de la carte :</b>	L'Anse Saint-Jean
<b>Échelle :</b>	1 : 2000
<b>Date de désignation :</b>	2000-03-14
<b>Système de référence géodésique :</b>	NAD83
<b>Format de la carte disponible :</b>	Papier et numérique **
<b>Numéro du rapport technique :</b>	DH-91-03
<b>Nom du rapport technique * :</b>	Rivière Saint-Jean à Anse Saint-Jean

\* Les résultats des études menant à cette cartographie sont présentés dans ce rapport.

\*\* Les données numériques ayant servi lors de la production de cette carte sont en vente à la [Photocartotheque québécoise](#)

Latitude : 48° 13' 53"  
Longitude : -70° 13' 30"

Latitude : 48° 13' 53"  
Longitude : -70° 12' 00"



Latitude : 48° 13' 08 "  
Longitude : -70° 13' 30"

Latitude : 48° 13' 08 "  
Longitude : -70° 12' 00"

### ***Important :***


Cette carte ne donne pas d'information quant à la réglementation applicable dans les zones à risque qu'elle indique. De plus, l'information qu'elle présente quant au caractère inondable des lieux était valable au moment où les relevés conduisant à son édition ont été réalisés. Cette carte ne peut donc tenir compte d'aménagements du territoire réalisés après la date d'édition et pourrait même ne pas prendre en considération des aménagements réalisés entre la date des relevés et la date d'édition. Pour une information sur la réglementation applicable et sur les modifications possibles à cette carte, veuillez vérifier avec la municipalité concernée.



Carte des régions hydrographiques



---

Québec 

[© Gouvernement du Québec, 2003](#)



## Fiche descriptive de la carte 22D01-020-1911-2

<b>Lac ou cours d'eau :</b>	Rivière Saint-Jean
<b>Municipalité :</b>	L'Anse-Saint-Jean
<b>MRC :</b>	Le Fjord-du-Saguenay
<b>Région administrative :</b>	Saguenay--Lac-Saint-Jean
<b>Nom de la carte :</b>	L'Anse Saint-Jean
<b>Échelle :</b>	1 : 2000
<b>Date de désignation :</b>	2000-03-14
<b>Système de référence géodésique :</b>	NAD83
<b>Format de la carte disponible :</b>	Papier et numérique **
<b>Numéro du rapport technique :</b>	DH-91-03
<b>Nom du rapport technique * :</b>	Rivière Saint-Jean à Anse Saint-Jean

\* Les résultats des études menant à cette cartographie sont présentés dans ce rapport.

\*\* Les données numériques ayant servi lors de la production de cette carte sont en vente à la [Photocartotheque québécoise](#)

Latitude : 48° 14' 38"  
Longitude : -70° 14' 15"

Latitude : 48° 14' 38"  
Longitude : -70° 12' 45"



Latitude : 48° 13' 53 "  
Longitude : -70° 14' 15"

Latitude : 48° 13' 53 "  
Longitude : -70° 12' 45"

### ***Important :***


Cette carte ne donne pas d'information quant à la réglementation applicable dans les zones à risque qu'elle indique. De plus, l'information qu'elle présente quant au caractère inondable des lieux était valable au moment où les relevés conduisant à son édition ont été réalisés. Cette carte ne peut donc tenir compte d'aménagements du territoire réalisés après la date d'édition et pourrait même ne pas prendre en considération des aménagements réalisés entre la date des relevés et la date d'édition. Pour une information sur la réglementation applicable et sur les modifications possibles à cette carte, veuillez vérifier avec la municipalité concernée.



Carte des régions hydrographiques



---

Québec 

[© Gouvernement du Québec, 2003](#)



## Fiche descriptive de la carte 22D01-020-1912-2

<b>Lac ou cours d'eau :</b>	Rivière Saint-Jean
<b>Municipalité :</b>	L'Anse-Saint-Jean
<b>MRC :</b>	Le Fjord-du-Saguenay
<b>Région administrative :</b>	Saguenay--Lac-Saint-Jean
<b>Nom de la carte :</b>	L'Anse Saint-Jean
<b>Échelle :</b>	1 : 2000
<b>Date de désignation :</b>	2000-03-14
<b>Système de référence géodésique :</b>	NAD83
<b>Format de la carte disponible :</b>	Papier et numérique **
<b>Numéro du rapport technique :</b>	DH-91-03
<b>Nom du rapport technique * :</b>	Rivière Saint-Jean à Anse Saint-Jean

\* Les résultats des études menant à cette cartographie sont présentés dans ce rapport.

\*\* Les données numériques ayant servi lors de la production de cette carte sont en vente à la [Photocartotheque québécoise](#)

Latitude : 48° 14' 38"  
Longitude : -70° 12' 45"

Latitude : 48° 14' 38"  
Longitude : -70° 11' 15"



Latitude : 48° 13' 53 "  
Longitude : -70° 12' 45"

Latitude : 48° 13' 53 "  
Longitude : -70° 11' 15"

### ***Important :***

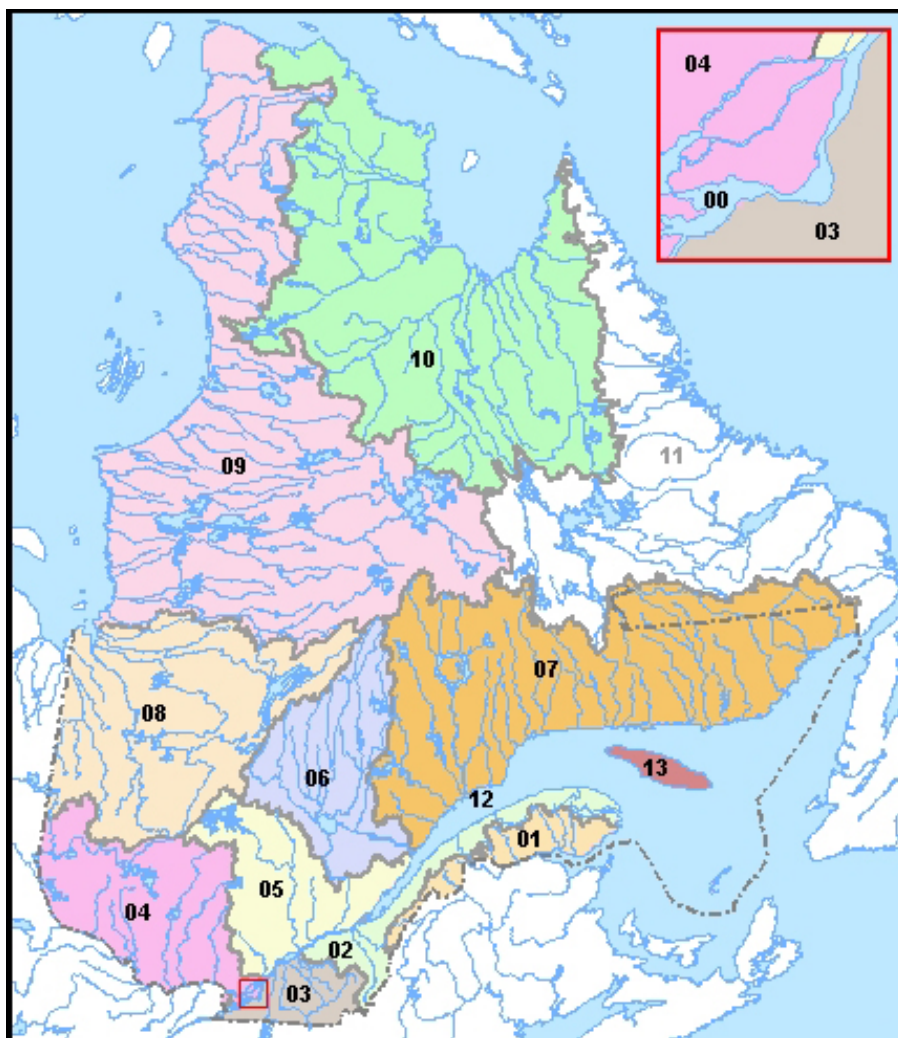
Cette carte ne donne pas d'information quant à la réglementation applicable dans les zones à risque qu'elle indique. De plus, l'information qu'elle présente quant au caractère inondable des lieux était valable au moment où les relevés conduisant à son édition ont été réalisés. Cette carte ne peut donc tenir compte d'aménagements du territoire réalisés après la date d'édition et pourrait même ne pas prendre en considération des aménagements réalisés entre la date des relevés et la date d'édition. Pour une information sur la réglementation applicable et sur les modifications possibles à cette carte, veuillez vérifier avec la municipalité concernée.



[Ententes et documents administratifs](#) | [Produits et services tarifés](#) | [Foire aux questions](#) | [Le Coin de Rafale](#)

## Cartographie des zones inondables en eau libre

### Les régions hydrographiques



[00 - Fleuve Saint-Laurent](#)

[01 - Baie des Chaleurs et Percé](#)

[02 - Saint-Laurent sud-est](#)

[03 - Saint-Laurent sud-ouest](#)

[04 - Outaouais et Montréal](#)

[05 - Saint-Laurent nord-ouest](#)

[06 - Saguenay et lac Saint-Jean](#)

07 - Saint-Laurent nord-est

08 - Baies de Hannah et de Rupert

09 - Baies James et d'Hudson

10 - Baie d'Ungava

11 - Mer du Labrador

12 - Îles du fleuve Saint-Laurent

13 - Îles du golfe du Saint-Laurent

[Limites des régions hydrographiques](#)

Pour tout commentaire, vous pouvez communiquer avec le Centre d'expertise hydrique du Québec par [courrier électronique](#) ou par téléphone au (418) 521-3866, poste 7317.

## Recherche

Lac ou cours d'eau

Nom de la municipalité

Nom de la MRC

Nom de la région  
administrative

Découpage cartographique

à  
l'échelle 1 : 50 000

(5 premiers caractères. Exemple :  
31H12)



Québec 

[© Gouvernement du Québec, 2003](#)