

SÉPAQ

# PARC NATIONAL DE L'ÎLE-BONAVENTURE- ET-DU-ROCHER-PERCÉ

Territoire protégé. Expérience grandeur nature.

L'île Bonaventure se veut le refuge de la plus accessible colonie de fous de Bassan au monde. Vous pourrez l'observer de près à bord d'un bateau ou lors d'une randonnée pédestre!

  
Sépaq



**Zone de services**  
**Secteur Île-Bonaventure**

**Resto des Margaulx**

3,3 km pour se rendre au quai de Percé

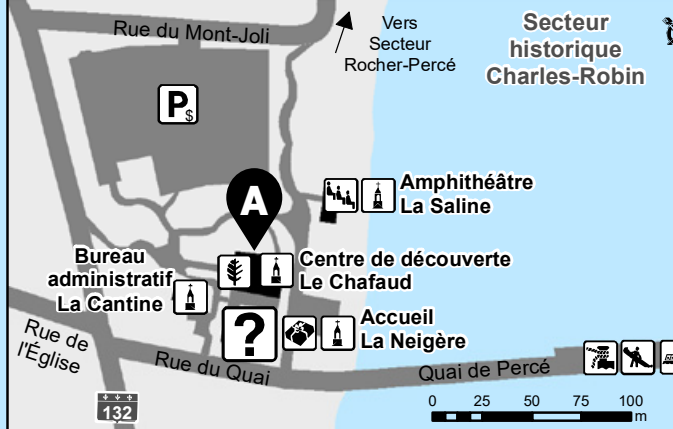
**MISE EN GARDE**  
**LE RISQUE EST TROP GRAND**  
 La marche le long des parois du rocher Percé et du mont Joli est extrêmement dangereuse. Plusieurs tonnes de roches tombent du rocher chaque année, et ce, en toute saison.



Cette carte intègre de l'information géographique de source gouvernementale. Pour des besoins de représentation, certaines données ont subi des transformations et des adaptations qui ont pu modifier la donnée originale. Données originales utilisées : Années 2020 Banque de données Sépaq Cartes topographiques à l'échelle de 1/20 000 2001 Équidistance des courbes de niveau : 10 mètres Source des données utilisées : Ministère de l'Énergie et des Ressources naturelles © Gouvernement du Québec

L'information fournie sur cette carte peut changer sans préavis. En cas de disparité, l'information sur le terrain doit prévaloir en tout temps.

	Accueil / Information		Point de vue		Toilette
	Boutique Nature		Quai		Zone d'éboulis
	Bâtiment historique		Randonnée pédestre		Réseau routier
	Croisière		Refuge d'oiseaux migrateurs		Sentier
	Interprétation de la nature		Restauration		Longueur des sections de sentier
	Mise à l'eau		Salle de spectacle		Limite du parc national
	Pique-nique		Stationnement		Secteur marin
	Téléphone				



DES SENTIERS À PARCOURIR SUR L'ÎLE BONAVENTURE*		Longueur et durée	Aller-retour	Difficulté	Dénivelé (m)	
	<b>Les Mousses</b> - Cet étroit et discret sentier serpente toute une végétation de mousses et de lichens avant de déboucher sur les falaises, vous offrant de magnifiques points de vue sur la mer et le continent qui s'étire au loin.	7 km	2 h 30	X	I	120
	<b>Les Colonies</b> - Ce parcours est le plus facile et le plus direct pour accéder à la fameuse colonie de fous de Bassan.	5,6 km	1 h 30	X	I	135
	<b>Le Paget</b> - Suivez le même sentier forestier que les Paget empruntaient autrefois! Marchez dans les pas de cette famille d'insulaires pour en apprendre davantage sur leur histoire, tout en profitant du milieu naturel.	7,4 km	2 h	X	I	90
	<b>Le chemin du Roy</b> - À couper le souffle! Vous marcherez tantôt dans la forêt, tantôt dans les prairies avec les maisons ancestrales toutes restaurées. Le tout dominant le paysage grandiose qui s'offre à vous.	9,4 km	3 h	X	I	75

Le tarif des excursions en bateau vers l'île, offertes par des entreprises privées, n'inclut pas le droit d'accès au parc.

Avant de partir vers l'île, arrêtez-vous à La Neigère, notre bâtiment d'accueil situé sur la rue du Quai, pour acheter votre droit d'accès au parc et bien préparer votre visite!



# Rallye du corsaire Duval



Le corsaire Duval attaquait les bateaux ennemis pour défendre son pays et son roi. Sur son bateau le « Vulture » (vautour), le corsaire capturait navire après navire et semait la terreur au large de la France. Un jour, fatigué d'écumer les mers, il s'installa à l'île Bonaventure où il est décédé de nombreuses années plus tard, laissant derrière lui une longue descendance.

On dit qu'il aurait apporté avec lui un trésor qui serait aujourd'hui caché quelque part sur l'île Bonaventure.

Suivez les traces du corsaire Duval et partez à la recherche de son trésor. Tout au long du chemin, vous aurez à résoudre de nombreuses énigmes. Les réponses vous mèneront pas à pas jusqu'à votre but et, qui sait, vous découvrirez peut-être un trésor bien plus grand et précieux que vous n'imaginiez...

## Instructions

- Trouvez les réponses aux questions tout au long de votre randonnée.
- Amusez-vous bien et faites de belles découvertes!

## Zone d'accueil

**1** Nommez deux consignes que vous avez reçues à l'île lors de l'accueil.

---

---

**2** Nommez deux employés du parc.

---

**3** Sur l'île Bonaventure il y a \_\_\_\_\_ sentiers pédestres. Nommez-les tous.

---

---

## Maison Le Boutillier

**4** Quels sont les noms des randonnées offertes chaque jour au parc par des naturalistes?

---

**5** Donnez le nom de 2 lieux qui font partie du circuit historique « Sur la route de la morue » :

---

---



# Sentier des Colonies

(Carte géologique)

Située à 5 minutes de marche après le début du sentier des Colonies



**6** Combien y a-t-il de formations géologiques différentes à Percé ? (représentées chacune par une couleur sur la carte)

**7** Résolvez la charade suivante :  
 Mon 1<sup>er</sup> est la troisième lettre de l'alphabet ...  
 Mon 2<sup>e</sup> le verbe « dire » à la troisième personne du singulier...  
 Mon 3<sup>e</sup> quand on ne dit pas la vérité on ...  
 Mon 4<sup>e</sup> quand je te dis de ne plus parler, je te dis de te...  
 Mon tout est une roche qui s'est formée par l'accumulation et le compactage de sédiments (poussière de roche, restes de végétaux...)

**8** Vrai ou faux : Les caps rocheux, auparavant liés au rocher Percé, se nomment « Les deux frères ».

# Sentier des Colonies (tout au long du sentier)

**9** \_\_\_\_\_

**10** 1      2      3 \_\_\_\_\_

**11** \_\_\_\_\_

**12** \_\_\_\_\_

**13** \_\_\_\_\_

**14** \_\_\_\_\_

**15** \_\_\_\_\_

**16** \_\_\_\_\_

**17** \_\_\_\_\_

**18** \_\_\_\_\_

**19** \_\_\_\_\_

Vous trouverez les réponses à la colonie, ainsi qu'un code secret qui vous donnera accès à votre part du trésor.



LE PLAISIR DE DÉGUSTER DES SAVEURS D'ICI DANS UN CADRE MARITIME UNIQUE AU QUÉBEC



RÉSERVATION  
 T : 418 782-5331  
 157, ROUTE 132, PERCÉ  
 MAISONDUPECHEUR.CA

avec **fourchette bleue**  
 pour une saine gestion des ressources marines  
 par Explorer  
**pétit futé**

TABLES DE CHEF - 2 TOQUES  
**GAULTMILLAU**

SPÉCIALITÉ DE FRUITS DE MER

MENU DU MIDI À LA CARTE, SOUPER À LA CARTE ET EN TABLE D'HÔTE, NOTRE FABULEUX CHOIX DE POISSONS ET FRUITS DE MER // HOMARD FRAIS DE NOS VIVIERES SOUS-MARINS // GRILLADES // PIZZAS CUITES SUR FEU DE BOIS D'ÉRABLE.

GEOPARCDEPERCE.COM



GÉOSITES



CAMPING



SENTIERS



ACTIVITÉS MULTIMÉDIA



PLATEFORME TYROLIENNE

**500 MILLIONS**  
 D'ANNÉES D'HISTOIRE DE LA TERRE À EXPLORER !



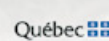

GÉOPARC MONDIAL UNESCO DE PERCÉ



Organisation des Nations Unies pour l'éducation, la science et la culture



Percé Géoparc mondial UNESCO



DESIGN : 40°

DESIGN : 40°

# LES INCONTOURNABLES



## Le centre de découverte Le Chafaud

Situé dans le bâtiment Le Chafaud, le centre de découverte est le point de départ pour planifier votre randonnée en milieu naturel. Au menu, une rencontre privilégiée avec un garde-parc naturaliste et deux expositions : l'une sur l'histoire, la faune, la flore et la géologie du parc; l'autre sur la présence française à Percé aux XVI<sup>e</sup> et XVII<sup>e</sup> siècles dans l'exploitation des pêches.



## Le Relais des Fous

Aménagée directement à la colonie de fous de Bassan, une superbe terrasse avec service de restauration rapide vous permet de casser la croûte et de savourer une bière locale (Pit Caribou) tout en profitant d'une vue unique au monde.



## Le rallye du corsaire Duval

Amusez-vous en participant à votre rythme à notre rallye-découverte sur l'île Bonaventure! Qui sait? Vous trouverez peut-être le trésor caché par le corsaire Duval. La première partie se déroule sur le sentier Les Colonies et la seconde, sur le sentier Le chemin du Roy.



## Le resto des Margaulx

Aménagé dans l'ancien entrepôt de la compagnie LeBoutillier sur l'île Bonaventure, le Resto des Margaulx est un rendez-vous pour faire le plein d'énergie ou pour vous faire préparer un lunch. Au menu : soupes, salades, grand choix de sandwiches, desserts, boissons chaudes et froides (notamment des bières locales).



## La colonie de fous de Bassan

La découverte des 200 000 oiseaux qui nichent sur l'île Bonaventure – dont les 110 000 individus de la colonie de fous de Bassan la plus accessible au monde! – constituera le point culminant de votre visite. Sur place, un garde-parc naturaliste saura répondre à toutes vos questions.



## La Maison LeBoutillier

La maison du gérant de la compagnie LeBoutillier Brothers renferme tous les secrets du fonctionnement d'une compagnie de pêche jersiaise. Venez la visiter et vous imprégner de ce lieu chargé d'histoire.

# RENDEZ-VOUS AVEC LA DÉCOUVERTE



## Randonnées pédestres guidées

### L'exubérance de la nature

Cette randonnée dans le sentier Les Colonies brosse un tableau de la géologie et du paysage historique de l'île, ainsi que de la flore et de la faune typiques de ce milieu insulaire.

## Observation de la faune

### La colonie de fous de Bassan

Rencontrez la plus importante colonie de fous de Bassan en Amérique du Nord! L'expérience est à couper le souffle. La présence de gardes-parc naturalistes vous permettra de satisfaire votre curiosité : 1001 questions, 1001 réponses.

## Expérience famille

### Gratuit!

Accès et prêt  
d'équipement  
pour les 17 ans  
et moins.



### Dans les pas des insulaires

Le long du sentier Le chemin du Roy, visitez les maisons restaurées des anciens habitants de l'île Bonaventure, découvrez leur histoire et imprégnez-vous, pas à pas, des paysages grandioses et de l'esprit des lieux.

### Des plumes par milliers

Découvrez le magnifique fou de Bassan. Observez ses différents comportements sociaux et reproductifs, en direct de la colonie.

## Faites partie de la solution

Nos parcs nationaux sont des lieux d'une richesse inestimable. Quelle chance de pouvoir les explorer, y séjourner et profiter des bienfaits de la nature! **Mais saviez-vous que leur mission consiste aussi à protéger ces territoires grandioses ainsi que la faune et la flore qu'on y retrouve ?**

Cet héritage appartient à chacun d'entre nous et aux générations futures. Avec des millions de visites tous les ans, chaque comportement nuisible peut causer des dommages permanents sur l'environnement, en plus d'affecter l'expérience des autres visiteurs. Pour profiter longtemps de cette nature exceptionnelle, il faut en prendre soin.

## 5 bons comportements à adopter

**Ne nourrissez pas les animaux**

**Gardez vos distances quand vous les observez**

**Demeurez dans les sentiers**

**Ne ramassez pas d'éléments naturels (plantes, bois mort...)**

**Ayez en votre possession votre droit d'accès**

# CONSERVER POUR DEMAIN



## Un riche patrimoine bâti

Avec ses 25 bâtiments en bois, le parc possède le plus grand patrimoine bâti de la Sépaq. Témoin de l'histoire et représentatif de la vie des pionniers de la région, ce patrimoine bâti se trouve dans les secteurs Charles-Robin et Île-Bonaventure. Sa restauration et sa conservation demeurent des enjeux primordiaux pour le parc.

## Plus de 200 000 oiseaux marins

Le parc national de l'Île-Bonaventure-et-du-Rocher-Percé abrite le plus important refuge d'oiseaux migrateurs en Amérique du Nord. Ces colonies, rassemblant plus de 200 000 oiseaux nicheurs de 11 espèces différentes, sont sensibles au dérangement causé par les embarcations qui circulent dans le secteur marin du parc. Afin de les préserver, le parc effectue un important travail de documentation, de sensibilisation et d'encadrement favorisant de bonnes pratiques chez les bateliers, kayakistes, etc.

**Pour en savoir plus sur les oiseaux marins du parc**, rendez-vous à la colonie de fous de Bassan de l'île Bonaventure et questionnez les gardes-parc naturalistes sur place!



## Des bandes marines protégées

Le secteur marin est composé de deux zones offrant une grande variété de paysages et d'organismes et faisant partie du mandat de conservation du parc : une bande de 100 m autour de l'île Bonaventure et la zone intertidale (entre les niveaux les plus hauts et les plus bas des marées) autour du rocher Percé. Un plan de protection est en cours d'établissement pour protéger ces habitats marins uniques. Un indicateur de l'état de santé de la bande marine permettra au parc d'ouvrir ou de fermer un site de plongée en fonction des besoins de protection.

**DANS  
NOTRE  
NATURE**

Parcs nationaux du Québec  
Édition 2021

**Jetez un coup  
d'œil au bulletin  
Dans notre nature**

Des contenus captivants qui mettent en valeur la mission des parcs nationaux.

**Cliquez ici**

## ACTIVITÉS DE DÉCOUVERTE

### Consultez la programmation détaillée

Vous y trouverez des activités divertissantes pour explorer le parc sous tous ses angles. Une belle façon d'enrichir votre visite et de faire des découvertes surprenantes.

**Cliquez ici**



## EN NATURE, MA SÉCURITÉ, C'EST MA RESPONSABILITÉ

### Les activités en plein air peuvent comporter certains risques.

Vous devez vous assurer de posséder les compétences et les habiletés requises pour la pratique de l'activité choisie. Il est important de connaître les risques inhérents à cette activité, de respecter vos capacités et de disposer des équipements appropriés. Vous préparer adéquatement constitue le premier pas vers la pratique agréable et sécuritaire de vos activités.

**Pour plus d'information, consulter notre site Web à [sepaq.com/securite](http://sepaq.com/securite)**



Photos: Mathieu Dupuis, Steven Melanson, Pascal Lévesque



Parc national  
de l'Île-Bonaventure-  
et-du-Rocher-Percé

[sepaq.com/ilebonaventure](http://sepaq.com/ilebonaventure)



« Ça a d'air que  
c'est une météorite  
qui a percé le rocher. »

Pour la vraie histoire, visitez les 5 Musées gaspésiens.  
Donnez du sens à votre voyage.



Parc du  
**BOURG**  
de Pabos

 **Musée**  
de la Gaspésie

MANOIR  
  
Le Boutillier

SITE HISTORIQUE  
NATIONAL  
*Banc de Pêche  
de Poyébac*

 **MUSÉE**  
ACADIEN DU QUÉBEC

[museesgaspesiens.com](http://museesgaspesiens.com)