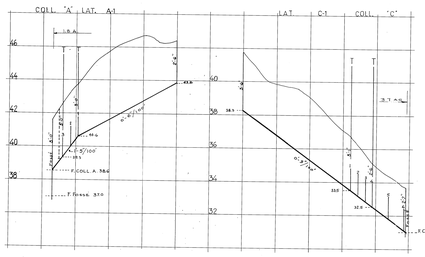

1975

Coll K	595'-4"
K.1	301'
K.2	363'
K.3	315'
K.4	308'
Coll J	824'-4"
J.1	276'
J.2	83'
J.3	174'
J.4	142'
Coll G	1110'-4"
G.1	168'
G.2	182'
G.3	204'
G.4	177'
G.5	181'
G.6	179'
F.19	82'
F.20	100'
F.21	100'
F.22	46'
F.24	180'
F.25	269'
Total	6336'

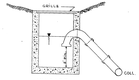

PUISARD

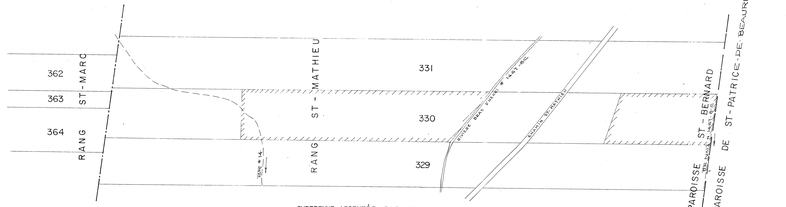

SUPERFICIE ARPENTÉE 54.3 Acres

PLAN DE LOCALISATION
ÉCHELLE 1" = 400'

DÉSIGNATION	DRAINS REQUIS						
	POTERIE			POLYÉTHYLÈNE			
	8"	6"	4"	10"	8"	6"	4"
A			1920'				1920'
B			1710'				1710'
C			3195'				3195'
D			1350'				1350'
E			1295'				1295'
F			7180'				7180'
G			1775'				1775'
H			950'				950'
J			1320'				1320'
K			2295'				2295'
M			1295'				1295'
TOTAL			24,285'				24,285'
GRAND TOTAL	24,285 Pi. Lin.			24,285 Pi. Lin.			

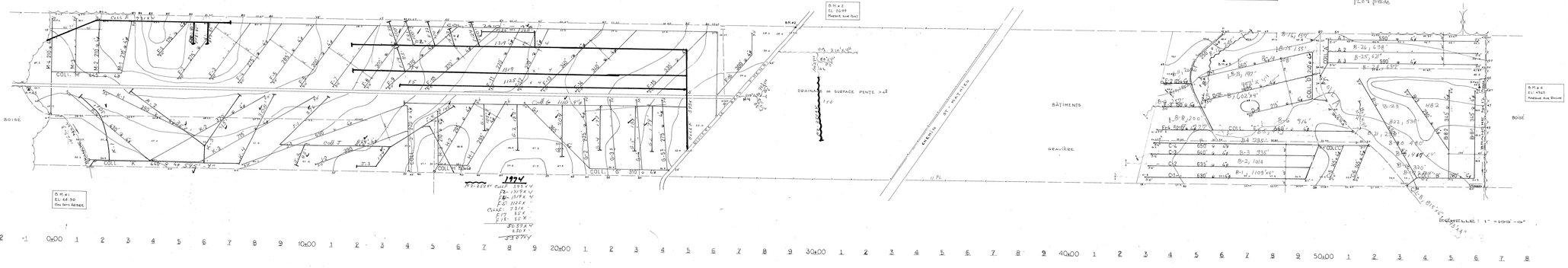

Drains Posés en 1973
Lat. D-3 760'x4"
Coll. N-1 310
N-2 100
N-3 60
N-4 100
N-5 59
N-6 43
N-7 130
1282 pieds

NOTES: IL EST RECOMMANDÉ DE COUVRIR LES DRAINS D'UN MATÉRIAU FILTRANT.
CE PLAN REPRENT À LA DEMANDE DU 7-12-1971.

LÉGENDE

CHANGEMENT DE PENTE	POINT DE REPÈRE DE NIVEAU RM
PUISARD	BOUCHE DE DÉCHARGE
LIGNE DE COTEAU	LIGNE DE CONTOUR
DRAINS PROJETÉS 4" et 6"	DRAINS EXISTANTS 4" et 6"

GROLEAU, de GUISE & ASSOCIÉS
INGÉNIEURS-CONSEILS
MONTRÉAL
MARCEL NADEAU

HYDRAULIQUE AGRICOLE — Ministère de L'AGRICULTURE et de la COLONISATION

DRAINAGE SOUTERRAIN

TERME	~~MR. ERNEST NADEAU~~
MUNICIPALITÉ	PAR. 1 : 1 : 1 BERWARD
COMTÉ	DORCHESTER
DISTRICT ÉLECTORAL	DORCHESTER
RELEVÉ PAR	L. DEMERS — PRIMPARÉ PAR Y. GOSSELIN
TRACÉ PAR	E. VARGAS — REVISÉ PAR Bernard Gagnon

PLAN No S-10446 — FEUILLE 1 DE 1

APPROUVÉ PAR — QUÉBEC — 12 JUIN 1972

6" x 24"

26065 NADEAU MARCEL

26065