

PARC NATIONAL DU FJORD-DU-SAGUENAY

GUIDE DÉCOUVERTE

2019



BIENVENUE AU PARC



Une entaille dans la pierre envahie par la mer

Bienvenue au cœur des paysages démesurés du parc national du Fjord-du-Saguenay!

Longue de plus de 100 km, cette entaille dans la pierre envahie par la mer constitue le plus long fjord du monde à une aussi basse latitude.

Depuis plus de 30 ans, le parc protège et met en valeur les deux rives de ce fjord, totalisant 326,7 km² de territoires protégés. Que vous soyez sur la terre, sur la mer ou dans les airs, découvrez une succession d'anses et de baies, et voyez les paysages se transformer au rythme du va-et-vient des marées.

Bonne découverte!

Découvrez-en plus à sepaq.com/saguenay



**FALCO
LE FAUCON
PÉLERIN**

LE FAUCON PÉLERIN, L'ANIMAL EMBÈME DU PARC

Sous l'œil avisé des gardes-parc, les falaises du fjord abritent plusieurs couples nicheurs de faucons pèlerins. Rapace le plus rapide au monde, le faucon peut atteindre 200 km/h lors des piqués qu'il effectue pour capturer ses proies, principalement des oiseaux. Cette espèce autrefois presque complètement décimée par les contaminants a pu être rétablie grâce au programme de repeuplement et aux mesures de protection. Elle est maintenant considérée comme une « espèce vulnérable ».

CARTE ANNUELLE PARCS NATIONAUX DU QUÉBEC

Les parcs nationaux du Québec proposent une expérience unique. Explorez pleinement cette nature exceptionnelle avec la carte annuelle Parcs nationaux du Québec :

- accès illimité à TOUS les parcs nationaux pour 12 mois
- nombreux avantages exclusifs, incluant une nuit gratuite de camping

Détails à sepaq.com/carteparcs

ACCÈS ENCADRÉ POUR LES CHIENS



Dès le 17 mai 2019, les chiens seront admis au parc national du Fjord-du-Saguenay, dans certains endroits désignés.

Tous les détails à sepaq.com/animaux

PRINCIPALES RÈGLES D'ENCADREMENT*

- En tout temps, le chien doit rester dans les endroits autorisés.
- Le chien doit être tenu en laisse (max. 3 m) et sous surveillance en tout temps.
- La personne responsable doit immédiatement ramasser les excréments de son animal.
- Le chien qui aboie, qui hurle ou qui nuit au bien-être, à la quiétude et à la sécurité des autres visiteurs n'est pas toléré.

*Toute personne qui contrevient à l'une ou l'autre de ces règles est susceptible de devoir quitter le territoire et/ou de recevoir un constat d'infraction, le cas échéant.

Le respect de la réglementation est essentiel et l'offre pourrait être revue si un relâchement était constaté.

ENDROITS AUTORISÉS

Sentier d'été	La Statue, L'Anse-de-Tabatière La Pointe-de-l'Islet, La Colline-de-l'Anse-à-l'Eau
Camping	Camping de Baie-Éternité : emplacements 1 à 19 et 45 à 85, excluant les emplacements de prêt-à-camper Espace VR des Méandres
Aire de pique-nique	Devant le centre de découverte et de services Le-Fjord-du-Saguenay
Accès nautique	Aucun accès autorisé
Sentier d'hiver	Aucun accès autorisé

LES INCONTURNABLES



OBSERVER LE BÉLUGA

La halte du béluga est un endroit de prédilection pour faire l'observation de ce mammifère hors du commun. Scrutez les eaux du parc marin à la recherche de formes blanches... Qui sait? Vous aurez peut-être la chance d'en observer quelques-uns!



VISITER L'ANSE-DE-TABATIÈRE

Un des plus beaux points de vue sur le fjord accessible en voiture! À tout moment dans la journée, vous serez éblouis par ce lieu unique. N'oubliez pas votre appareil photo, car le décor y est digne d'une carte postale.



ALLER SUR L'EAU

En kayak, en canot pneumatique, en croisière, en voilier ou en rabaska, naviguer sur les eaux du parc marin est sans doute le meilleur moyen de s'imprégner de ce décor majestueux. Pour ceux qui n'ont pas le pied marin, avancez-vous sur la rive à marée basse pour voir et sentir le paysage autrement!



ATTEINDRE UN SOMMET

Petits et grands marcheurs, nouez vos lacets et gravissez un sommet! La montagne Blanche, le Mont Adéla-Lessard ou le point de vue du Géant comptent parmi les sommets qui vous permettront de voir le paysage avec un peu d'altitude. Informez-vous sur le parcours de randonnée qui vous conviendra le mieux!



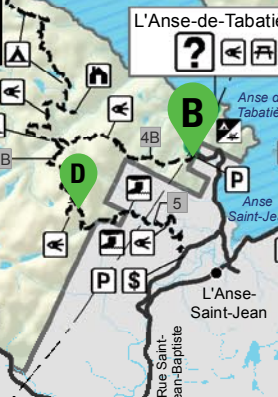
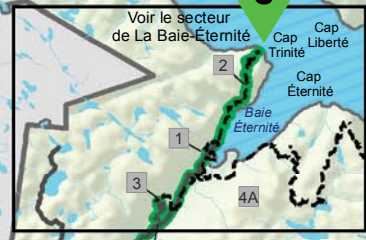
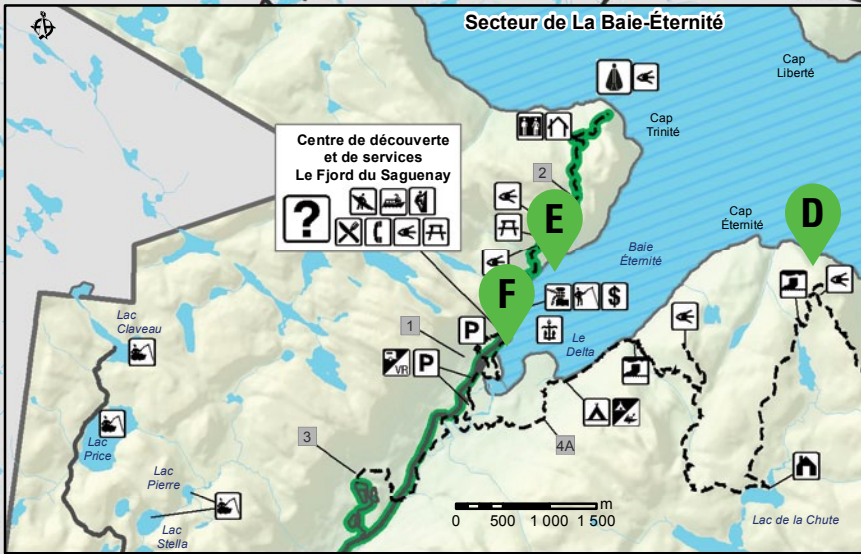
DÉFIER NOTRE VIA FERRATA

Adeptes de sensations fortes? La via ferrata des Géants saura vous combler! Accroché aux parois rocheuses, ce parcours aérien, l'un des plus beaux en Amérique du Nord, constitue une aventure inoubliable. Peur des hauteurs? Rendez-vous à l'aire de pique-nique, d'où vous pourrez voir le parcours incluant la passerelle de 85 mètres de long!



RENCONTRER NOS GARDES-PARC

Quelle espèce d'oiseaux est-ce? De quelle hauteur les parois sont-elles? Quelle est la profondeur du fjord? N'hésitez surtout pas à prendre quelques minutes pour poser vos questions et discuter avec l'un de nos gardes-parc! Surveillez la programmation des activités de découverte sur les babillards et aux comptoirs d'accueil.

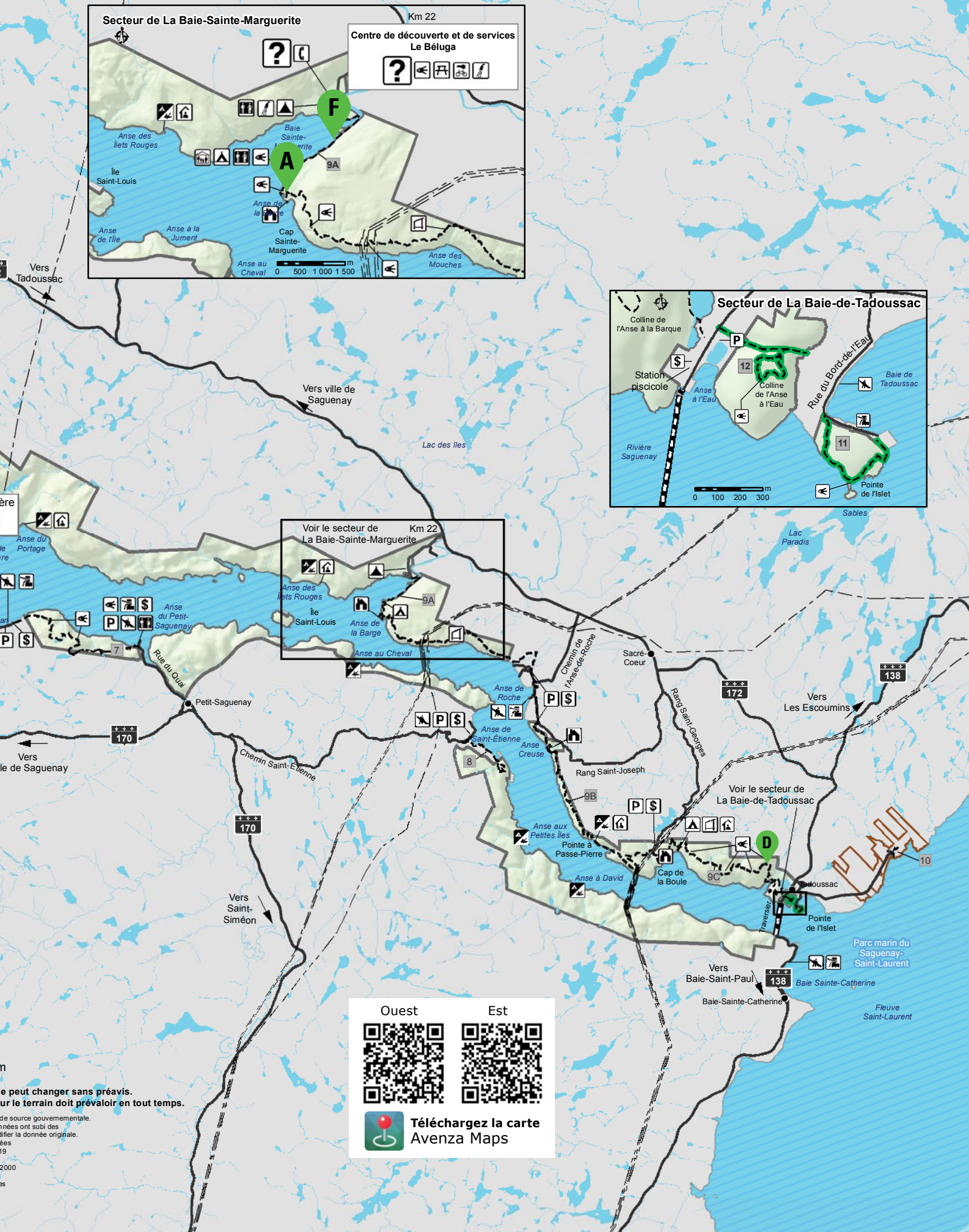
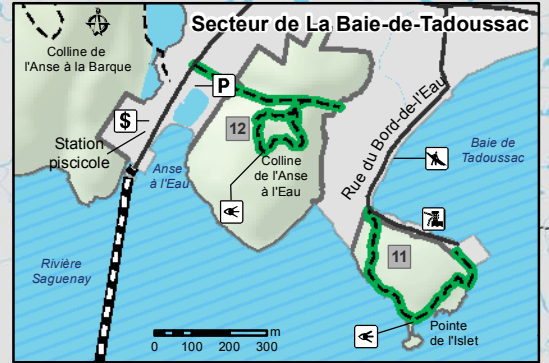
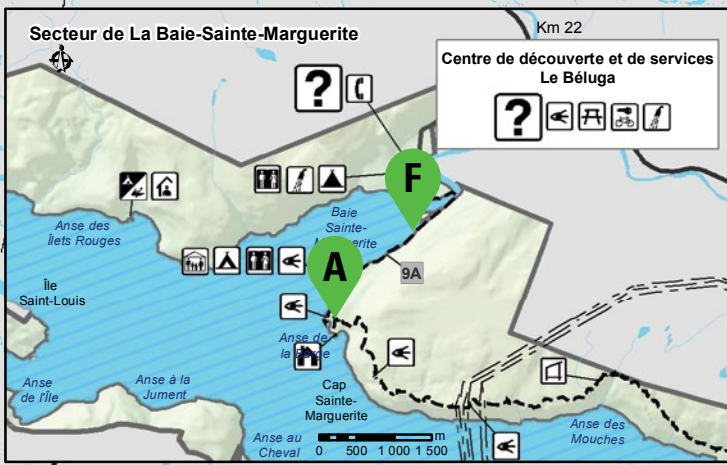


	Accueil / Information		Chalet		Pique-nique		Numéro de sentier
	Abri trois murs (lean-to)		Chute		Point de vue		Sentier
	Abri		Douche		Quai / marina		Ligne de haute tension
	Activités nautiques		Espace VR		Relais		Réseau routier
	Aire de jeux		Hébergement rustique		Restauration		Traverse
	Bloc sanitaire / toilette		Kayak-camping		Salle communautaire		Endroits où les chiens seront autorisés (Dès le 17 mai 2019)
	Bouée d'amarrage		Location de vélo		Stationnement		Limite du parc national
	Borne d'autoperception		Mise à l'eau kayak		Statue		Parc marin du Saguenay-Saint-Laurent
	Camping aménagé		Pêche à gué		Téléphone		Propriété du MFFP
	Camping rustique		Pêche avec embarcation		Via ferrata		
			Vidange de véhicule récréatif				

0 2 4 6 Km

L'information fournie sur cette carte
En cas de disparité, l'information s

Cette carte intègre de l'information géographique
 Pour des besoins de représentation, certaines don
 transformations et des adaptations qui ont pu mo
 Données originales utilisées
 Banque de données Sépaq
 Cartes topographiques
 à l'échelle de 1/20 000
 1986-
 Source des données utilisées
 Ministère de l'Énergie et des Ressources naturel
 © Gouvernement du Québec



Voir le secteur de La Baie-de-Tadoussac

Ouest Est

Téléchargez la carte
Avenza Maps

Le terrain peut changer sans préavis.
Sur le terrain doit prévaloir en tout temps.

de source gouvernementale.
Les données ont subi des
différences de la donnée originale.

© 2019
2000

DES SENTIERS À PARCOURIR

RÉFÉRENCE
SUR LA CARTE

SENTIERS

		DÉNIVELÉ (MÈTRES)	LONGUEUR ET DURÉE	ALLER- RETOUR	BOUCLE	DIFFICULTÉ	LIEU DE DÉPART
SECTEUR DE LA BAIE-ÉTERNITÉ							
1	Sentier des Méandres-à-Falaises	30	1,6 km 45 - 60 min		X	F	Centre de découverte et de services Le Fjord du Saguenay
2	Sentier de la Statue • Jusqu'à la halte Bellevue	230	3,6 km 2 h	X		I	Centre de découverte et de services Le Fjord du Saguenay
	• Jusqu'à la statue	280	7,6 km 3 - 4 h	X		ID	
3	Sentier de la Rivière • Longe la rivière Éternité du campin g à la baie	100	8,4 km 4 h	X		I	Centre de découverte et de services Le Fjord du Saguenay ou camping Baie-Éternité, entre les sites 56 et 57.
4a	Sentier Les Caps • Jusqu'au point de vue du Géant	340	10,2 km 4 - 5 h	X		ID	Stationnement P3
	• Jusqu'au cap Éternité	360	18 km 9 h	X		D	
SECTEUR DE L'ANSE-SAINT-JEAN							
4b	Sentier Les Caps • de l'Anse-de-Tabatière au chemin Saint-Thomas, en passant par la montagne Blanche et le sentier des Chutes <i>(section montagne Blanche : sentier des Chutes fermé durant la chasse)</i>	550	15 km 7 - 8 h	Aller *		D	Chemin de l'Anse ou chemin Saint-Thomas Nord
5	Sentier des Chutes • Jusqu'à la 1 ^{re} chute <i>(fermé durant la chasse)</i>	210	5 km 2 - 3 h	X		I	Chemin Saint-Thomas Nord
	• Jusqu'à la montagne Blanche <i>(fermé durant la chasse)</i>	550	13,8 km 6 - 7 h	X		D	
6	Sentier de l'Anse-de-Tabatière • Point de vue sur le fjord	10	0,5 km 10 min	X		F	Stationnement de l'Anse-de-Tabatière
7	Sentier des Poètes • L'Anse-Saint-Jean à Petit-Saguenay	290	9,6 km 5 h	Aller *		I	Rue Saint-Jean-Baptiste à L'Anse-Saint-Jean ou rue du Quai à Petit-Saguenay
SECTEUR DE PETIT-SAGUENAY							
8	Sentier de la Pinède • Jusqu'au point de vue de la Pinède	120	8 km 3 h	X		I	Stationnement du chemin Saint-Étienne
SECTEUR DE LA BAIE-SAINTE-MARGUERITE							
9a	Sentier Le Fjord • Du centre de découverte et de services à La Halte du Béluga	30	6 km 2 - 3 h	X		F	Centre de découverte et de services Le Béluga
	• Du centre de découverte et de services au point de vue de l'Île Saint-Louis	170	10 km 4 - 5 h	X		ID	Centre de découverte et de services Le Béluga
	• Du centre de découverte et de services au stationnement de L'Anse-à-Pierrot	240	13,6 km 6 - 7 h	Aller *		D	Centre de découverte et de services Le Béluga ou stationnement de L'Anse-à-Pierrot
9b	Sentier Le Fjord • De L'Anse-Creuse au cap de la Boule	170	13,2 km 7 - 8 h	Aller *		D	Stationnement du rang Saint-Joseph ou stationnement du lac de la Boule
SECTEUR DE LA-BAIE-DE-TADOUSSAC							
9c	Sentier Le Fjord • De Tadoussac au point de vue de l'Anse à la Barque	30	3,6 km 1 h 30	X		F	Stationnement en face de la pisciculture (route 138, près du traversier)
	• De Tadoussac au point de vue de la colline de l'Anse à la Barque	110	3,6 km 1 h 30	X		F	Stationnement en face de la pisciculture (route 138, près du traversier)
	• De Tadoussac au point de vue du mont Adéla-Lessard	280	6,6 km 4 - 5 h	X		I	Stationnement en face de la pisciculture (route 138, près du traversier)
	• De Tadoussac au cap de la Boule	280	11,7 km 6 - 7 h	Aller *		D	Stationnement en face de la pisciculture (route 138, près du traversier) ou stationnement du lac de la Boule
10	Sentier de l'Estuaire • Accès au belvédère pour une vue sur l'estuaire	50	800 m 20 min	X		F	Centre de découverte et de services La Maison des Dunes
11	Sentier de la Pointe-de-l'Islet • Site d'observation terrestre des mammifères marins	10	800 m 20 min		X	F	Quai fédéral de Tadoussac ou stationnement municipal
12	Sentier de la Colline-de-l'Anse-à-l'Eau (anciennement sentier de La Coupe)	40	1,1 km 45 min		X	F	Stationnement en face de la pisciculture (route 138, près du traversier)

Accessible en vélo **F** : facile **I** : intermédiaire **D** : difficile Chiens autorisés * Aller seulement : prévoir une navette

LA LONGUE RANDONNÉE EN BORDURE DU FJORD

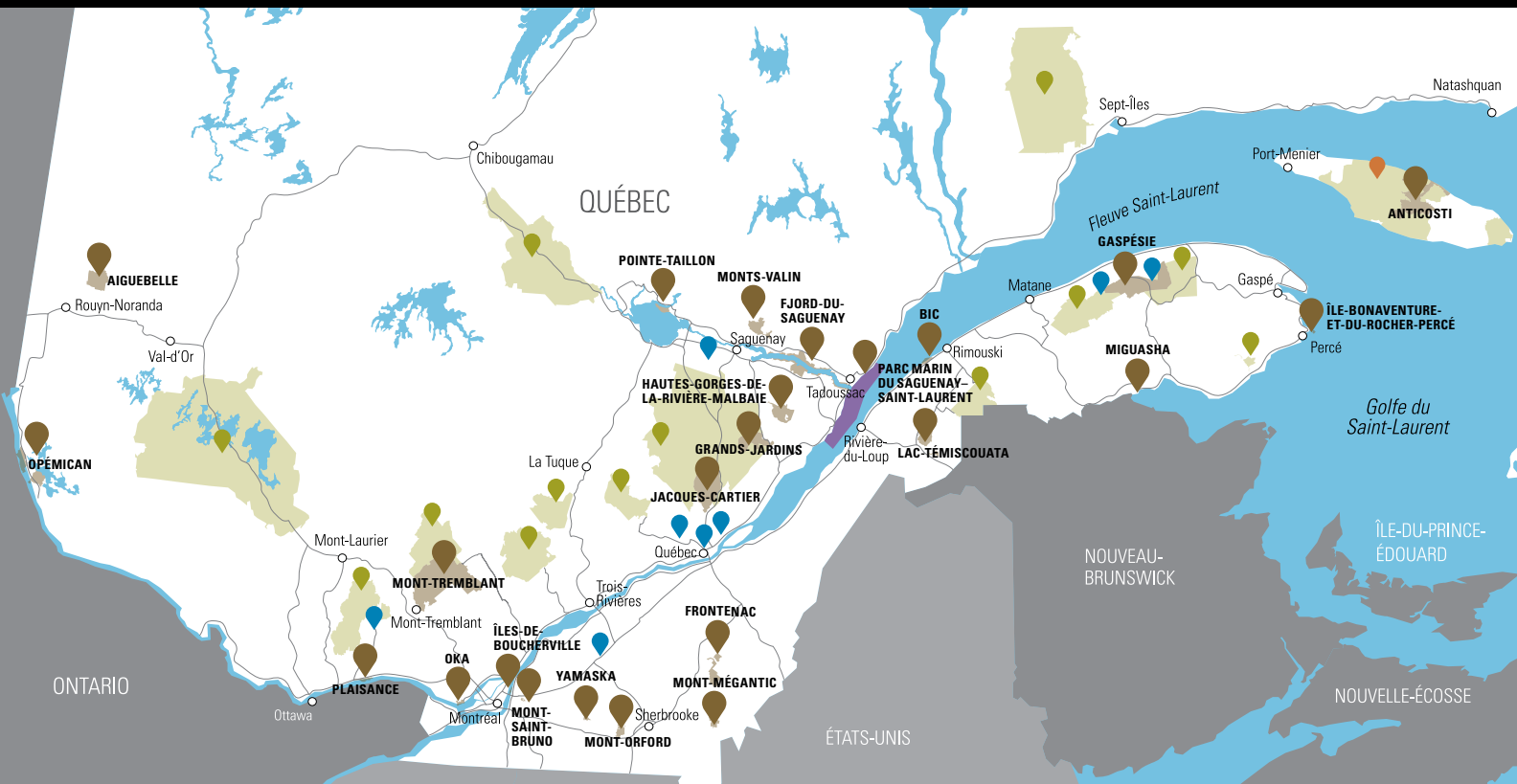
Chaque rive du fjord est sillonnée par un sentier de longue randonnée. Sur le sentier Les Caps comme sur le sentier Le Fjord, les nuitées sont possibles en refuge, en camping rustique et en abri trois murs. Consultez notre site Web pour connaître les détails des parcours disponibles.

SENTIERS	Sentier Les Caps (rive sud)	Sentier Le Fjord (rive nord)
LONGUEUR	27 à 32 km, selon le parcours (difficile) Du secteur de La Baie-Éternité à L'Anse-Saint-Jean	41,1 km (difficile) du secteur de La Baie-Sainte-Marguerite à Tadoussac
MILIEU	Forestier	Forestier en bordure du fjord
SERVICE DE NAVETTE	OrganisAction 418 579-8763	Ferme 5 Étoiles 418 236-4833 ou 1 877 236-4551

LE PLUS GRAND RÉSEAU DE NATURE ET DE PLEIN AIR AU QUÉBEC

La Sépaq a le privilège de mettre en valeur des territoires d'une richesse incroyable. Parmi eux, 24 parcs nationaux se distinguent par leur caractère unique. Ce sont des aires protégées qui appartiennent à tous les Québécois et qui font naître des souvenirs impérissables chez ceux qui s'approprient avec fierté ces destinations d'exception.

Découvrez toutes nos destinations à sepaq.com



PARCS NATIONAUX | RÉSERVES FAUNIQUES | ÉTABLISSEMENTS TOURISTIQUES | SÉPAQ ANTICOSTI

**Journée des
Parcs Nationaux du Québec**
7 septembre 2019

ACCÈS GRATUIT

Journée d'Hiver Sépaq
25 janvier 2020

ACCÈS GRATUIT



Passez nous voir en boutique

Plusieurs produits exclusifs à découvrir!

Rapportez un brin de nature à la maison en passant à notre boutique souvenir. **Tous les profits de la vente de nos produits sont réinvestis dans les parcs nationaux du Québec.** Une belle façon de contribuer à la protection de notre patrimoine naturel.

RENDEZ-VOUS AVEC LA DÉCOUVERTE



Des activités pour
tous les goûts, sur
terre, sur mer ou
dans les airs.

VIA FERRATA (SECTEUR DE LA BAIE-ÉTERNITÉ)

Bien accroché aux parois, enjambez le vide sur une passerelle suspendue de 85 mètres de longueur. Passez sur une poutre, sur une échelle ou encore sur un pont suspendu en effectuant une progression sécuritaire au rythme des participants. À savoir : la taille minimale pour tous les départs est de 1,3 mètre et le poids maximal est de 110 kilos (242 livres); 8 personnes maximum par départ.

Quand : du 8 juin au 16 juin, du vendredi au dimanche. Du 21 juin au 2 septembre, tous les jours. Du 3 septembre au 14 octobre, du jeudi au lundi.

NOM DU PARCOURS	NIVEAU DE DIFFICULTÉ	DURÉE APPROXIMATIVE	ÂGE MINIMAL	TARIFS ADULTE	TARIFS ENFANT
La Passerelle	Intermédiaire	3 h	12	49,00 \$	36,75 \$
La Grande Dalle	Intermédiaire	4 h	14	64,00 \$	48,00 \$
L'Odysée	Difficile	6 h	14	89,00 \$	66,75 \$

PÊCHE

Dix lacs, une rivière et un fjord sont disponibles pour taquiner le poisson! Différentes options s'offrent à vous; il suffit de les demander! Pour la pêche en lacs, des embarcations sont disponibles en location. L'espèce pêchée dans les lacs et les rivières est l'omble de fontaine. Dans le fjord, différentes espèces peuvent se pointer le bout du nez.

Location d'embarcation à partir de 63.04 \$ / pers.

VOILE ET NUITÉE À BORD

La baie Éternité sous les étoiles, en voilier, ça vous dit? Expérimentez la vie des marins lors d'une excursion d'initiation à la voile avec un instructeur certifié, souper, nuitée à bord et déjeuner inclus, en privé.

Tous les jours, du 22 juin au 8 septembre, embarquement à 13 h 45.

Pour réservation : **1 888 674-9309** www.voilemercator.com

KAYAK DE MER (SECTEUR DE LA BAIE-ÉTERNITÉ)

Au programme : le fjord et ses parois vertigineuses au rythme des participants... et des marées! Idéal pour découvrir le milieu marin, le kayak de mer permet un contact très étroit avec la nature. Il s'agit d'une embarcation stable, confortable et sécuritaire.

Quand : 15-16 juin, les samedis et dimanches. Du 22 juin au 14 octobre, tous les jours.

HEURES DE DÉPART	DURÉE	TARIFS ADULTE	TARIFS ENFANT	TARIFS FAMILLE
9 h 30 / 13 h 30	3 h	56,00 \$	49,50 \$	178,00 \$
17 h (19 juillet au 18 août)	2 h	45,50 \$	38,00 \$	146,00 \$



ZODIAC (SECTEUR DE LA BAIE-ÉTERNITÉ)

Prenez place à bord d'un zodiac pour vivre un périple inoubliable et découvrir les particularités du fjord. En compagnie du capitaine naturaliste, faites une incursion dans un écosystème unique au monde. Soyez aux premières loges pour comprendre comment s'est façonné ce paysage qui ne cesse d'impressionner.

Quand : 15-16 juin, les samedis et dimanches. Du 22 juin au 14 octobre, tous les jours.

HEURES DE DÉPART	DURÉE	TARIFS ADULTE	TARIFS ENFANT	TARIFS FAMILLE
10 h et 14 h	2 h	56,00 \$	49,50 \$	178,00 \$
17 h (19 juillet au 18 août)	2 h	56,00 \$	49,50 \$	178,00 \$

NAVETTES MARITIMES DU FJORD

(SECTEUR DE LA BAIE-ÉTERNITÉ)

Surnommé le « bateau-mouche » en raison de ses fenêtres rétractables et de son toit assurant une vision panoramique de 180 degrés, *Le Fjord Saguenay II* offre un accès visuel direct sur le fjord. Ce navire écologique nouvelle tendance, d'une capacité de 121 passagers, vous propose des paysages saisissants.

Quand : en basse saison, du 8 juin au 28 juin et du 3 septembre au 14 octobre. En haute saison, du 29 juin au 2 septembre.

PÉRIODE	HEURES DE DÉPART	DURÉE	TARIFS ADULTE	TARIFS ENFANT	TARIFS FAMILLE
Basse saison	10 h 30 et 15 h	1 h 30	59,00 \$	30,50 \$	149,00 \$
Haute saison	11 h	2 h 30 (escale de 30 minutes à l'Anse-Saint-Jean)	59,00 \$	30,50 \$	149,00 \$
Haute saison	13 h 30	1 h 30	59,00 \$	30,50 \$	149,00 \$



Naviguez sur les eaux du parc marin en toute sécurité dans l'embarcation de votre choix.

RABASKA (SECTEUR DE LA BAIE-ÉTERNITÉ)

Faites partie de l'équipage de ce grand canot et revivez l'époque de la traite des fourrures! Laissez nos « draveurs » vous initier aux coutumes des coureurs des bois en naviguant sur les eaux de la baie!

Quand : Du 22 juin au 2 septembre, lundi, mercredi et samedi.

HEURES DE DÉPART	DURÉE	TARIFS ADULTE	TARIFS ENFANT
16 h	2 h	16,50 \$	Gratuit

Photo : Bryan Richard

Parc Aventures CAP JASEUX

Nouveau!
Accessible via les...
Navettes maritimes du FJORD

UNE
À LA HAUTEUR!
EXPÉRIENCE

Bienvenue cyclistes!

Photos : Charles-David Robitaille

1-888 674-9114 | capjaseux.com

ACTIVITÉS DE DÉCOUVERTE



VOYAGE AU BOUT DE LA NUIT

RANDONNÉE PÉDESTRE NOCTURNE

Tranquille, la nuit ? Détrompez-vous! Hiboux, chauves-souris, papillons et autres créatures nocturnes s'activent à l'abri des regards. Accompagnés d'un garde-parc, faites une incursion dans cet univers qui grouille de vie!

Activité offerte dans les deux secteurs du parc (Baie-Éternité et Baie-Sainte-Marguerite).

Réservation : Centre de découverte et de services.

Tarifs : Adulte : 10,50 \$ Enfant : gratuit

LAISSEZ-VOUS CHARMER PAR LES NYCTALES

INITIATION À LA SCIENCE

En automne, dans le secteur de Tadoussac, initiez-vous aux activités de recherche de l'Observatoire d'oiseaux de Tadoussac et voyez en direct le travail d'un maître bagueur sur ces petites chouettes nocturnes. À titre d'observateur, vous pourrez même prendre part à la tournée des filets!

Quand : Les vendredis et samedis, du 6 septembre au 12 octobre de 20 h à 21 h 30.

Réservation : Centre de découverte et de services 418 236-1162.

Tarifs : Adulte : 11,25 \$ Enfant : gratuit

LE PARCOURS DES AVENTURIERS

PARCOURS AUTOGUIDÉ

Un tout nouveau parcours autoguidé est offert au camping Le Bleuvert. Partez à l'aventure et remontez le temps avec l'aide de trois personnages : Anadabijou, Louison et Alexandra, qui vous promettent de belles découvertes!

Lieux de départ : Bloc sanitaire du camping le Bleuvert, secteur de la Baie-Sainte-Marguerite.

Tarif : gratuit



SOS CHAUVES-SOURIS

CAUSERIE

Depuis la nuit des temps, les chauves-souris peuplent nos histoires nocturnes, mais les connaissons-nous vraiment? Ces petits mammifères qui volent sous les radars vivent aujourd'hui un déclin important. Accompagnez-nous dans cette épopée passionnante où ces belles ténébreuses seront démasquées!

Activité offerte dans les deux secteurs du parc (Baie-Éternité et Baie-Sainte-Marguerite).

Durée : 1 h **Tarif :** gratuit

Consultez la programmation complète des activités de découverte sur les babillards et aux comptoirs d'accueil.

DORMIR SOUS LES ÉTOILES

Restez dormir chez nous pour profiter au maximum du parc. Ainsi, vous aurez votre camp de base pour partir à la découverte du territoire en toute liberté. Et vous serez aux premières loges pour observer la faune dans son habitat naturel!



Plusieurs types d'hébergement s'offrent à vous :

- Camping rustique
- Camping aménagé sans services et 2 services (eau et électricité)
- Camping VR
- Prêt-à-camper
- Chalet ÉCHO
- Kayak-camping, randonnée-camping
- Refuge
- Abris 3 murs

DÉBUT DES RÉSERVATIONS SAISON 2020

Chalet et camp rustique

27 avril 2019 (été) et 17 septembre 2019 (automne/hiver)

Camping et prêt-à-camper

11 mai 2019

1 800 665-6527 | sepaq.com



Bienvenue cyclistes

PAR ICI LES FAMILLES !



Gratuit ! Pour vos enfants de 17 ans et moins

En toute saison, vos enfants vous accompagnent gratuitement.

ACCÈS AUX PARCS NATIONAUX

PRÊT D'ÉQUIPEMENTS* de plein air

ACTIVITÉS VARIÉES et adaptées pour toute la famille

PRÊT D'ACCESSOIRES* pour les jeunes enfants

*Certaines conditions s'appliquent.

NOS COUPS DE CŒUR

AU PARC NATIONAL DU FJORD-DU-SAGUENAY

Jetez un coup d'œil à nos incontournables : un sentier à découvrir en famille ou un lieu d'hébergement où il fait bon se rassembler.

- Envie d'entendre parler des hiboux, des chauves-souris et d'autres créatures nocturnes? Participez à **Voyage au bout de la nuit!**
- Du rabaska en famille? Trop génial! Essayez l'activité de découverte **Un commis voyageur à l'époque du rabaska.**
- Balade en forêt facile pour les petits randonneurs : choisissez le sentier des **Méandres-à-Falaises.**
- **La halte du béluga** est facilement accessible pour les poussettes grâce à son sentier recouvert de poussière de pierre.

CONSERVER POUR DEMAIN

LA FORMATION D'UN GÉANT

Très simplement, on définit un fjord comme « une vallée glaciaire envahie par la mer ». Véritable déchirure dans le Bouclier canadien, cette formation a commencé il y a plusieurs millions d'années avec l'effondrement du socle rocheux situé entre deux failles. S'en sont suivies des périodes glaciaires qui ont surcreusé la vallée et arrondi les paysages. Puis, l'eau salée, froide et lourde s'est glissée sous la couche d'eau saumâtre.

Cette dynamique des eaux du fjord crée deux habitats superposés : on trouve des espèces d'eau saumâtre en surface et des espèces marines en profondeur.

UN FJORD QUI SE DISTINGUE À L'ÉCHELLE MONDIALE

Des 2 130 fjords répertoriés dans le monde, seulement 38 atteignent ou dépassent les 100 kilomètres de longueur. S'étendant sur 103 kilomètres de Tadoussac à Saint-Fulgence, le fjord du Saguenay appartient à cette catégorie des grands fjords de la planète. Il est aussi l'un des rares fjords à se déverser dans un estuaire, à plus de 100 kilomètres de l'océan. Mais ce n'est pas tant par sa longueur que par sa position méridionale que le fjord du Saguenay se distingue. Le seul fjord du Québec méridional serait aussi le plus long fjord du monde à une aussi basse latitude, et ce, tant dans l'hémisphère Nord que dans l'hémisphère Sud.

La profondeur maximale du fjord est de 270 mètres. Les plus hautes parois (environ 460 mètres) se trouvent au cap Trinité, en bordure de la baie Éternité.



Le nom Saguenay provient de deux mots d'origine amérindienne, saga et nipi, qui signifient « là où l'eau sort ».

UN FJORD, DEUX PARCS!

Si les rives du fjord sont protégées par le parc national du Fjord-du-Saguenay, l'eau, elle, fait partie du parc marin du Saguenay-Saint-Laurent. Il s'agit donc d'un milieu protégé, de ses plus hauts sommets jusqu'à ses plus grandes profondeurs.





DE BONNES NOUVELLES POUR LE FAUCON PÈLERIN

Les falaises du fjord abritent plusieurs couples nicheurs de faucons pèlerins (*Falco peregrinus*, de la sous-espèce *anatum*). Si l'espèce est toujours désignée comme une espèce vulnérable au Québec, les mesures de protection semblent porter leurs fruits. Chaque printemps, les gardes-parc travaillent à localiser les sites de nidification en bordure du fjord. En 2017, 9 sites ont été confirmés dans les limites du parc. C'est nettement plus qu'en 1990, où un seul site avait été recensé!

PETIT PORTRAIT D'UNE BELLE HISTOIRE

À la suite du déclin important de l'espèce, causé notamment par le DDT, un programme de repeuplement a été amorcé de 1976 à 1994 : 255 fauconneaux ont été libérés dans différents secteurs adjacents à la vallée du Saint-Laurent. De plus, depuis

1970, un inventaire est réalisé tous les 5 ans à l'échelle de la province. Alors qu'en 1980, un seul et premier couple avait été remarqué, ce n'est pas moins de 108 couples reproducteurs qui ont été relevés lors de l'inventaire en 2010!

Pour en connaître davantage sur le sujet, participez à la causerie de soirée « Faucon les protège! ».

LE BÉLUGA DU SAINT-LAURENT : EN VOIE DE DISPARITION

À la fin du 19^e siècle, on comptait entre 7 800 et 10 000 bélugas dans le Saint-Laurent. Malheureusement, la chasse commerciale intensive au début du 20^e siècle a bien failli les faire disparaître. Bien que la chasse soit interdite depuis 1979, la population de bélugas ne s'est pas rétablie. Au contraire, on estime même qu'elle est en déclin depuis une dizaine d'années. La plus récente estimation indique qu'il ne resterait que 889 bélugas dans le Saint-Laurent.

LA BAIE SAINTE-MARGUERITE

Reconnue comme l'un des meilleurs endroits pour observer les bélugas du Saint-Laurent depuis la rive, cette baie est fréquentée régulièrement en juillet et août par des troupes de femelles avec leurs petits. Avec un peu de chance, les observateurs attentifs peuvent y voir des comportements d'alimentation, de repos, de socialisation et même d'allaitement. Ce lieu précieux pour l'avenir de la population requiert une protection spéciale en été.

L'avenir des bélugas dépend de nous tous. Kayakistes et plaisanciers, évitez de naviguer dans la baie Sainte-Marguerite! Rendez-vous au parcmarin.qc.ca pour connaître la réglementation.



PRUDENT ^{DE} NATURE



Photo : Steve Deschênes, Parc national des Grands-Jardins

EN NATURE, MA SÉCURITÉ, C'EST MA RESPONSABILITÉ

La Sépaq a pour mission d'assurer l'accessibilité à des milieux naturels représentant les joyaux de la nature québécoise. Elle a à cœur la sécurité de ses visiteurs. Elle vous invite à être prudent de nature!

Vous préparer adéquatement constitue le premier pas vers la pratique agréable et sécuritaire de vos activités. **VOUS ÊTES RESPONSABLE DE VOTRE PROPRE SÉCURITÉ** et la gestion des risques fait partie intégrante de votre expérience.

Avant de partir pour une excursion, **ASSUREZ-VOUS DE POSSÉDER LES COMPÉTENCES ET HABILITÉS REQUISES** à la pratique de l'activité choisie **ET DE RESPECTER VOS CAPACITÉS PHYSIQUES**. Votre sortie ne doit vous laisser que d'agréables souvenirs. Nous vous invitons à consulter nos fiches-conseils relatives aux activités offertes par la Sépaq, disponibles à sepaq.com/securite. Vous y trouverez aussi une liste d'organismes qui peuvent vous aider à planifier vos activités de façon sécuritaire.

sepaq.com/securite

AIDE-MÉMOIRE

AVANT DE QUITTER

- Prévoir partir en groupe d'au moins deux personnes.
- Vous informer des prévisions météorologiques.
- Apporter de l'eau et de la nourriture même s'il s'agit d'une activité de quelques heures.
- Prévoir des chaussures et des vêtements appropriés et adaptés aux conditions climatiques.
- Avertir un proche de l'endroit exact de votre destination ainsi que du moment prévu de votre retour.

UNE FOIS SUR PLACE

- Ne pas compter sur votre téléphone cellulaire.
- Vérifier le temps requis pour compléter votre activité.
- Respecter la signalisation et les avis d'interdiction, dont ceux concernant les feux à ciel ouvert.

AU RETOUR

- Une fois votre activité terminée, veuillez rapporter au personnel tout bris, anomalie ou problème remarqués.

RAPPEL

📄 Lors de votre visite dans un parc national, ayez toujours en votre possession le reçu de votre droit d'accès ou votre carte annuelle d'accès.

🚫 Rappelez-vous que les animaux sont dans leur habitat naturel et que vous êtes un visiteur. Pour assurer à la fois votre sécurité et la leur, il est interdit de les nourrir, sans quoi ils pourraient en venir à perdre leur crainte naturelle des êtres humains et adopter des comportements agressifs.

🚫 Afin de préserver les richesses naturelles, il est interdit de prélever des éléments naturels (animaux, plantes, bois mort, roches, etc.) Aussi, pour éviter le piétinement de la flore, vous devez demeurer dans les sentiers de randonnée aménagés.

EN CAS D'URGENCE : 911

SÛRETÉ DU QUÉBEC : 310-4141 (numéro unique) / 4141 (pour cellulaire)

*Là où les réseaux cellulaires sont accessibles. Les frais encourus lors des opérations de recherche et de sauvetage sont à la charge du bénéficiaire. Il est possible de se procurer auprès d'un assureur une protection relative à ces risques.

Parc national du Fjord-du-Saguenay

91, rue Notre-Dame
Rivière-Éternité (Québec) G0V 1P0
Information : 418 272-1556
Réservation : 1 800 665-6527
Courriel : parc.saguenay@sepaq.com
sepaq.com/saguenay

Dépôt légal : 2019
Bibliothèque et Archives nationales du Québec

Photos : Boran Richard, Claude P.Côté, John Sylvester, Mathieu Dupuis, Fabrice Tremblay, Julie Dallaire, Organisation, Voile Mercator, M. Rouleau, Marc Loiselle, Shutterstock, François Fabianeck



TCF





Le centre de vos vacances!



Chalets en bordure du Fjord



Activités : kayak de mer, randonnées...



Service de navettes

1 877 236-4551 ou 418 236-4551

FERME5ETOILES.COM



EXCURSIONS FAMILIALES
EXCLUSIVES DE 2 HEURES
POUR LES ENFANTS
DÈS L'ÂGE DE 3 ANS



L'ANSE-SAINT-JEAN

EXCURSIONS DE 3 HEURES
POUR ADULTES

OUVERT TOUS LES JOURS
DE LA MI-MAI AU
DÉBUT OCTOBRE

418 272-3024 | 1 866 725-2925
www.fjordenkayak.ca



Fjord



en kayak

VOILE ET NUITÉE À BORD AVEC VOILE MERCATOR

LA BAIE ÉTERNITÉ SOUS LES ÉTOILES, EN VOILIER, ÇA VOUS DIT?

Expérimentez la vie des marins lors d'une excursion d'initiation à la voile avec un instructeur certifié, souper, nuitée à bord et déjeuner inclus, en privé.



VOILE MERCATOR


DEPUIS 1981

1 888 674-9309

www.voilemercator.com

Tous les jours, du 22 juin au 8 septembre, embarquement à 13 h 45.

Crédit photo : Cecile Hauchecorne



418-272-2860

PLUS GRAND QUE NATURE...

Rivière-Éternité

PARC DES ARTISTES
STATUE DU CAP TRINITÉ
SENTIER NOTRE-DAME-KAPATAKAN
AUBERGE DU PRESBYTÈRE
CANTINE DE L'AUBERGE



organ.isAction.

Québec Hors-Circuits



DÉCOUVREZ NOS CROISIÈRES AUX *baleines*



Forfaits

DUO FJORD-BALEINES  **TRIO FJORD-BALEINES-TASOUSSAC**

Réservez dès maintenant croisieresfjordbaleines.com

MULTI-ACTIVITÉS ESTIVALES



Zodiac | Kayak | Éco-Safari randonnée



POUR **RÉSERVATION**
info@organisation.com

418 579-8763

organisation.com



OrganisAction - Québec Hors Circuits