

Album photo

Album de 330 Photos

**Chroniques
floridiennes**

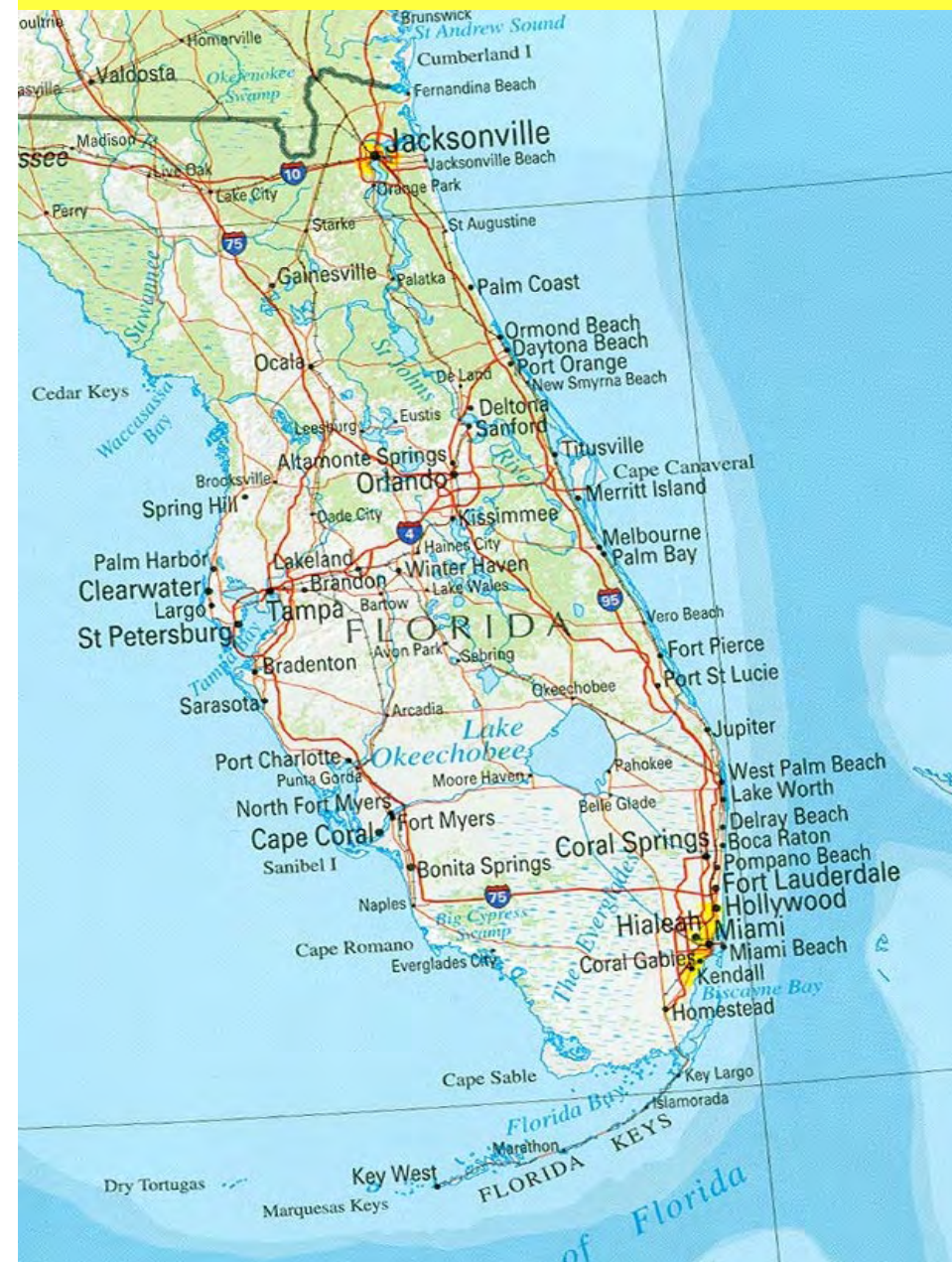
12 villes

30 sites d'intérêt

Table des matières de l'album photo

| | |
|--|---------|
| Album photo | I |
| Carte de la Floride | III |
| Dearfield Beach : le quai et la plage | IV |
| Fort Lauderdale : la promenade sur le front de mer..... | VI |
| Fort Lauderdale : le boulevard Las Olas | X |
| Fort Lauderdale : la promenade sur le front de rivière..... | XI |
| Dania Beach : le quai et la plage | XIV |
| Dania Beach : le parc d'État John U. Lloyd | XVI |
| Hollywood Beach : la promenade sur le front de mer..... | XVIII |
| « Hollywood North Beach Park » | XXII |
| Hallandale Beach : la cité de choix | XXIV |
| Hallandale Beach : « Gulfstream Park Village » | XXV |
| Miami : « Bayside Market Place » et « Bay Front Park »..... | XXVI |
| Miami : monuments et édifices du centre-ville | XXVIII |
| Miami : le centre-ville à bord du « Metromover » | XXX |
| Miami : festival « Calle Ocho » à Little Havana..... | XXXI |
| Miami : Coral Gables | XXXII |
| South Miami Beach : « Art Deco District » | XXXIII |
| South Miami Beach : « Lincoln Road Mall » | XXXVIII |
| Key West : « the Southernmost Point » | XLII |
| Key West : la rue Duval..... | XLIII |
| Key West : la célébration du coucher du soleil | XLV |
| Key West : sites d'intérêt | XLVII |
| Key West : « Bahama Village » | XLIX |
| Fort Myers North : soleil levant et couchant | LI |
| Punta Gorda : « Fishermen's Village » | LII |
| Clearwater Beach : promenade de mer, plage et marina | LIII |
| Clearwater Beach : pélican et grande aigrette..... | LVI |
| Clearwater Beach : couchers de soleil..... | LVII |
| Orlando : centre-ville | LVIII |
| Orlando : « Church Street Station » | LIX |
| Orlando : « Lake Eola Park »..... | LXI |

Carte de la Floride



Dearfield Beach : le quai et la plage

Dearfield Beach possède sans doute le plus prestigieux quai de pêche du sud-est de la Floride, appelé « International Fishing Pier ». D'autres quais du genre existent à Pompano, Dania et Lauderdale By The Sea.



La reconstruction des bâtiments du complexe municipal s'est terminée en 2013.



Le quai mesure près d'un quart de mille.



Le quai de pêche est au centre d'une large plage d'un mille de long.



Une promenade accueillante longe la plage.



La présence de palmiers et de pavillons contribue au confort des gens de tout âge.



Des restaurants/bars raffinés jalonnent l'autre segment de la plage.

Dearfield Beach : le quai et la plage



Le quai attire les pêcheurs et les observateurs, à un coût raisonnable.



Le volleyball attire les jeunes.



Un lieu idéal pour célébrer un anniversaire d'enfant.



Les planchistes sont bien servis surtout les jours de vents en provenance de l'est.



La large plage est un peu plus tranquille que ses voisines, surtout à la fin de l'après-midi.



Un lieu propice pour la famille et la détente.

Fort Lauderdale : la promenade sur le front de mer

En 1986, Fort Lauderdale a réalisé une promenade piétonnière en bord de mer de 2 milles. L'élément le plus spectaculaire a été la construction d'un mur anti vagues, « wavewall », qui est devenu l'image de marque de la station balnéaire.



La promenade s'étend le long de la partie centrale de Fort Lauderdale Beach qui possède 7 milles de plage.



Le mur de protection de la plage est à la fois sobre et raffiné.



La plage dispose d'installations pour répondre aux besoins de ses utilisateurs.



La promenade offre une multitude de services.



La clientèle de la plage est composée en grande partie de jeunes, plus particulièrement les fins de semaine.



Le mur favorise les échanges et la détente.

Fort Lauderdale : la promenade sur le front de mer

La plage publique s'étend également sur 2 milles. Au cours de la dernière décennie, le parc immobilier le long de la promenade a fait l'objet d'une modernisation intensive.



L'intersection de la promenade et du boulevard Las Olas est le centre nerveux du front de mer.



Construite il y a deux décennies, la « Beach Place » demeure un centre attrayant.



« Beach Place » possède une architecture originale avec une vue imprenable sur la mer.



Plusieurs nouveaux immeubles, dont l'hôtel Ritz Carlton, à droite sur la photo, ont transformé le cœur de la promenade.



La chaîne Hilton s'est également installée plus au nord de la promenade.



La construction de l'hôtel Atlantique s'inscrit dans la modernisation du parc immobilier.

Fort Lauderdale : la promenade sur le front de mer



L'architecture des immeubles résidentiels s'inspire audacieusement de la vie maritime.



Le raffinement du mur et l'architecture audacieuse insufflent un air de prestige à la promenade.



Le Westin Diplomat a conservé sa place stratégique sur la promenade.



Le contraste entre le passé et le présent est saisissant!



Il reste encore du travail à faire pour parachever la modernisation.



La marina Las Olas, à l'arrière de la promenade du bord de mer, montre l'importance de la navigation de plaisance.



Une scène fréquemment observée par les adeptes de la plage qui longe le cœur de la promenade sur le front de mer de Fort Lauderdale Beach.

Fort Lauderdale : le boulevard Las Olas

Le boulevard Las Olas commence au célèbre bar Elbo, où la plage rencontre le boulevard, et se termine à l'ouest, au Musée d'Art et à la Plaza Huizenga. Le nom de « Las Olas » signifie « les vagues » en espagnol.



Les boutiques d'art sont nombreuses sur le boulevard Las Olas.



Deux fois par année, un festival des arts se tient à l'intersection du boulevard Las Olas et de la 6e rue sud-ouest.



Le célèbre « Cheesecake Factory » trône fièrement sur le boulevard.



L'hôtel Riverside est le seul hôtel d'époque sur le boulevard.



Tous ont droit de cité sur le boulevard Las Olas.



Sur la rive de la New River, le musée de la maison Stranahan a abrité la première école de Fort Lauderdale.

Fort Lauderdale : la promenade sur le front de rivière

À partir de la 6e rue sud-ouest, un court trajet empruntant le chemin Las Olas mène à la « Riverwalk » de Fort Lauderdale, située sur les bords de la New River, au centre-ville. C'est la promenade de la New River.



La promenade longe les deux rives de la New River.



La promenade offre de nombreuses aires de détente.



Le « water taxi » est typique de Fort Lauderdale, ville qualifiée de Venise d'Amérique.



D'autres moyens de navigation ont aussi leur place.



Les bateaux de croisière se font concurrence.



La promenade offre aussi de charmants havres de paix.

Fort Lauderdale : la promenade sur le front de rivière

C'est une promenade linéaire d'un mille, qui relie des habitations, des boutiques, des restaurants, des musées, des belvédères romantiques et une aire de pique-nique. Le quartier historique est intégré à la promenade.



Les fonctions résidentielles cohabitent avec les services et les attractions le long de la promenade.



Les besoins de la navigation obligent la levée du pont de l'avenue Andrews plusieurs fois par jour.



Vue de la promenade vers l'est, à partir du pont de l'avenue Andrews.



Dans le « Old Fort Lauderdale Village », le « New River Inn », datant du début du 20e siècle, est devenu un musée d'histoire.



Les « Sunday Jazz » se déroulent autour des quatre bâtiments d'époque du « Old Fort Lauderdale ».



Les participants au « Sunday Jazz » profitent du site en face du musée d'histoire.

Fort Lauderdale : la promenade sur le front de rivière

Du quartier historique, y compris la Maison Stranahan, en passant par le district des arts et des sciences avec le Musée de la Découverte et de la Science, la promenade reflète les multiples visages passés et présents de Fort Lauderdale.



Ce n'est pas fini tant que des spectateurs applaudissent...



Le cinéma IMAX loge dans le même bâtiment que le Musée de la Découverte et de la Science.



Le monument du « Marin solitaire » a été érigé en hommage à tous les membres de la marine des États-Unis.



La statue d'un combattant a été érigée en mémoire d'un lieutenant qui a servi aux Philippines lors de la 2e guerre mondiale.



Une vue de la promenade, à partir de sa limite ouest, montre son emplacement stratégique dans la cité.



Et le développement de la promenade se poursuit...

Dania Beach : le quai et la plage

Dania Beach, située entre Fort Lauderdale et Hollywood, est dotée d'une plage et d'un quai de pêche dont les installations sont en cours de modernisation.



Le quai de pêche municipal constitue l'attrait principal du site.



Un restaurant spécialisé dans les fruits de mer et un bar sont situés à côté de l'entrée menant au quai de pêche.



Du côté nord du quai, la plage est plus large et favorable à la pratique des sports.



Le côté sud du quai accueille la plus longue partie de la plage.



La plage est équipée de huttes chickee uniques, utilisées par les Indiens Seminoles.



Le « Dania Beach Grill » fait partie du plan de modernisation.

Dania Beach : le quai et la plage



Les travaux de modernisation de la marina sont en cours.



Une vue du parc qui entoure le « Dania Beach Grill »



Les jeunes pratiquent leur sport préféré, le surf.



Les pélicans observent avidement les pêcheurs.



Le « kitesurf » a ses adeptes.



Le volleyball est un sport très accessible.

Dania Beach : le parc d'État John U. Lloyd

Adjacent à Port Everglades, le parc de front de mer John U. Lloyd est voué à la conservation des ressources naturelles de la Floride.



La plage de 2,5 milles est l'endroit indiqué pour se baigner et prendre du soleil.



L'extrémité nord du parc est le meilleur site pour observer les bateaux qui partent du port de Port Everglades ou qui y arrivent.




Un long quai de pêche est également situé à l'extrémité nord du parc.



Des pavillons et des services sont à la disposition des usagers.



Le côté ouest du parc permet d'observer des bateaux accostés à Port Everglades.



Les bateaux de toute nature naviguent tout près de la rive ouest du parc.

Dania Beach : le parc d'État John U. Lloyd



Le canoë-kayak est idéal pour découvrir la faune sauvage.



Deux rampes de mise à l'eau sont disponibles du côté ouest.



Un port d'attache de fortune est à la disposition des plaisanciers.



Les avions survolent le territoire du parc lors de leur départ de l'aéroport de Fort Lauderdale.



Les pélicans partagent sans trop de problèmes leur corridor aérien.



À plusieurs endroits de la longue plage, des services sont à la disposition des baigneurs.

Hollywood Beach : la promenade sur le front de mer

Depuis les années 1920, Hollywood Beach dispose d'une promenade en bord de mer unique en son genre, exclusivement piétonnière, appelée « Hollywood Beach Broadwalk ».



La promenade s'étend sur près de deux milles et demi le long de l'Atlantique.



La promenade mesure plus de 26 pieds incluant sa piste cyclable.



Au début des années 2000, un mur de protection a été construit et l'artère, pavée de briques, a été refaite.



« Charnow Park », très attirant pour les enfants, a été construit au cours des dernières années..



La mise en place récente de plusieurs oasis de repos et de services favorise le confort des usagers.



Le « Broadwalk » est un paradis pour les randonneurs, les joggeurs, les cyclistes et les enfants de tous âges.

Hollywood Beach : la promenade sur le front de mer



L'architecture hôtelière et résidentielle varie en style et en âge.



Certains immeubles datent des années 1960.



Le Marriott est la seule grande chaîne hôtelière présente sur la promenade.



Le cœur du « Broadwalk » est en transformation avec la construction du « Margartaville Beach Resort ».



Le complexe comprendra piscines, centre de soins et de conditionnement, commerces, salles de congrès et 350 chambres.



L'amphithéâtre actuel sera remplacé.



Les spectacles country sont très courus par les Québécois lors des festivités du Canada Fest, qui se déroulent annuellement à la fin du mois de janvier sur le « Broadwalk ».

XX



Situé sur l'artère principale qui longe la mer à Hollywood, le Westin Diplomat est le plus imposant complexe hôtelier de luxe du sud-est de la Floride.

XXI

« Hollywood North Beach Park »

Le populaire parc de conservation de 56 hectares se déploie, à l'est, au bord de la mer et, de l'autre côté de la A1A à l'ouest, le long de la voie navigable intracostale.



L'entrée du parc se trouve à l'intersection de la A1A et de Sheridan Street.



Le territoire du parc qui longe la mer débute à l'extrémité nord de la promenade sur le front de mer.



Le parc donne accès à plus d'un mille de la plage publique d'Hollywood.



Une tour d'observation en bois de 60 pieds offre une vue panoramique.



Les immeubles de Dania sont visibles à l'horizon, à partir de la tour d'observation.



Le « Turtle Cafe » dont la terrasse surplombe la mer, offre un point d'observation unique.

« Hollywood North Beach Park »



Les zones de pique-nique avec tables et barbecues sont très prisées par les Latinos.



La tranquillité incite à la détente et au sommeil...



La partie ouest du parc offre de belles vues sur la voie navigable intracostale.



Il est possible de pêcher le long de la promenade en bois.



Des aires de pique-nique avec des barbecues et des tables sont disponibles.



L'atmosphère du parc favorise la sérénité.

Hallandale Beach : la cité de choix

Située entre Hollywood et Miami, la ville d'Hallandale Beach, qui se qualifie de « cité de choix », accroît sa population du tiers en hiver, grâce au séjour des « snow birds ».



La tour d'eau emblématique de la ville ressemble à un ballon de plage aux couleurs vives soutenu par un jet d'eau.



À l'instar des autres cités, Hallandale Beach a misé sur la construction de hautes tours d'habitation au tournant des années 2000.



Comme c'est le cas ailleurs, le boulevard Hallandale est doté d'un pont basculant qui permet la navigation intracostale.



Le « Tatiana Restaurant Night Club » est le lieu de rencontre de la diaspora russe de cette partie de la Floride.



Le Club Tropical est un lieu de rencontres et de spectacles pour les « snow birds ».



La plage d'Hallandale a une envergure modeste qui favorise le calme.

Hallandale Beach : « Gulfstream Park Village »

La ville d'Hallandale Beach est connue surtout grâce à l'implantation sur son territoire de deux établissements de pari mutuel dont le « Gulfstream Park Village ».



« Gulfstream Park » occupe une énorme place dans l'attrance qu'exerce la ville d'Hallandale.



Le « Club House » est un bâtiment imposant à l'architecture raffinée.



Le bâtiment accueille des activités liées aux courses de chevaux, aux casinos et à la fine restauration.



L'établissement fait partie d'un village où se côtoient boutiques, bars et restaurants de prestige.



Avant les courses, les chevaux parodent avec leur jockey devant les parieurs.



D'autres préfèrent le casino.

Miami : « Bayside Market Place » et « Bay Front Park »

« Bayside Market » et « Bay Front Park » sont deux sites très fréquentés, situés au centre-ville de Miami.



Situés sur le boulevard Biscayne, le centre commercial et la promenade sont un incontournable pour les visiteurs.



Le banyan est emblématique de Bayside. L'arbre mesure plus de 100 pieds de haut et est très âgé.



C'est le seul endroit à Miami qui offre restauration et divertissement le long du front de mer.



Le centre commercial contient plus de 140 boutiques.



Des spectacles quotidiens sont présentés sur cette scène au cœur du complexe commercial.



Plusieurs bateaux offrent de courtes croisières, dont la célèbre « Millionnaire's Row Rightseeing Cruise ».

Miami : « Bayside Market Place » et « Bay Front Park »



Le « Hard Rock Cafe » est situé au sud de Bayside.



Une vue en perspective de la promenade de la baie de Biscayne.




Plusieurs édifices prestigieux dont l'hôtel Intercontinental, bénéficient d'une façade sur la baie.



Un monument a été érigé à la mémoire de Christophe Colomb qui « gave us a new world - America. »



Des chaises permettent aux visiteurs de se détendre et d'apprécier une vue imprenable sur la baie.



La sécurité est assurée avec un style certain.

Miami : monuments et édifices du centre-ville



Plusieurs monuments plus grands que nature dont celui de Simon Bolívar, trônent sur le boulevard Biscayne.



La flamme de l'amitié brûle à la mémoire du président Kennedy.



L'« American Airlines Arena » prend toute la place qui lui revient.



En face de l'aréna, la tour de la liberté a été construite en 1925 dans le style néo-méditerranéen.



La traversée du Rickenbaker Causeway permet d'accéder aux plages de Key Biscayne.



À partir de la rive de Key Biscayne, la vue du centre-ville est impressionnante.



Cette grande statue en bronze, au centre-ville de Miami, montre la missionnaire catholique Mère Teresa tenant un fusil humanitaire. D'autres personnages historiques portent aussi un fusil dont Gandhi.

Miami : le centre-ville à bord du « Metromover »

Le « Metromover » est un système gratuit de bus électriques en hauteur qui serpentent dans le centre-ville de Miami.




Le « Metromover » est entièrement automatisé et les bus se déplacent à travers la ville sans l'aide d'un conducteur.



Les bus sont de la taille d'une fourgonnette moyenne.



Le « Metromover » se déplace sur trois trajets en boucle qui totalisent 4,4 milles.



Cette photo du palais de Justice, à droite, a été prise à partir d'un bus.



À bord d'un bus, le passager peut capter des images uniques.



La station College/Bayside est la plus fréquentée des 17 que dessert le « Metromover ».

Miami : festival « Calle Ocho » à Little Havana

Le festival Calle Ocho se déroule à Little Havana, sur la 8e rue, au sud-ouest du centre-ville de Miami, au cœur d'un quartier où vit la plus grande concentration d'Hispaniques.



« Calle Ocho », qui signifie « 8e rue » en espagnol, est une grande célébration de la culture hispanique.



Ce monument rappelle aux Cubains l'invasion par les Américains de la Baie des Cochons en 1961.



Les scènes musicales sont nombreuses.



Les couleurs vives des costumes folkloriques et l'imagination illustrent la joie de vivre des participants.



L'exubérance et le raffinement insufflent une âme à l'événement.



La bouffe est omniprésente tout au long de la « Calle Ocho », entre la 4e et la 27e avenue.

Miami : Coral Gables

Coral Gables est une véritable ville dans Miami. Son architecture, l'appellation hispanique des rues, son atmosphère, en fait un endroit vraiment atypique par comparaison avec sa voisine.



George Merrick, le fondateur, a voulu créer une « ville-jardin » de style hétéroclite : baroque espagnol, vénitien...



La « Corail Way » a une allure royale!



La piscine vénitienne est raffinée et luxuriante.



On s'y croirait sur une île déserte...



« Coral Gables Congregational Church »



Quelques bâtiments du centre-ville.

South Miami Beach : « Art Deco District »

South Miami Beach est renommée dans le monde et ne dort jamais. La mer, le parc Humus et les édifices patrimoniaux situés le long d'Ocean Drive composent le paysage de l'« Art Deco District » qui inclut les avenues Collins et Washington.



Situé sur le front de mer, le parc Humus est un large espace vert à la disposition des marcheurs, des flâneurs et des sportifs.



Le long du parc, plusieurs accès à la mer sont aménagés.



La flore y est généreuse et imaginative.



Le parc est doté d'installations pour le repos des usagers.



Le volleyball semble très apprécié.



Le parc Humus est aussi un milieu de vie pour quelques sans domicile fixe.

South Miami Beach : « Art Deco District »



Les patrouilleurs ont leur propre bâtiment.



Le parc est adapté aux besoins des usagers.



La manifestation des opinions fait partie de la culture du lieu.



La vaste plage dispose des équipements appropriés pour la surveillance des baigneurs.



Des recoins de la plage offrent plus d'intimité.



La bicyclette attend le retour de son maître en train de profiter de la plage.



Un jeune militant pacifiste pose fièrement devant les pierres tombales symboliques qu'il a installées sur le site du parc Humus.

South Miami Beach : « Art Deco District »



L'« Art Deco District » débute à la 5e rue.



À l'extrémité nord du district, l'horloge indique l'heure et la date où la photo des proches a été prise.



Des terrasses couvertes occupent les façades des restaurants du côté ouest de l'artère patrimoniale.



Les clients des terrasses sont confortables. Les passants doivent circuler entre les tables.



L'« Art Deco District » se termine à la 14e rue.



À plusieurs reprises pendant l'année, l'artère est transformée en marché à ciel ouvert.

South Miami Beach : « Art Deco District »



L'hôtel Netherland est le bâtiment le plus prestigieux.



L'œuvre d'art ornant la façade du Netherland est la seule du genre dans le district.



L'hôtel Tides se distingue par son ampleur et le raffinement de sa terrasse.



L'hôtel Victor a été rénové comme plusieurs des 800 bâtiments de style Art déco construits entre 1926 et 1944.



Cet hôtel est typique, car les bâtiments étaient peints en blanc par souci d'économie, la couleur servant aux ornements.



L'hôtel Barbizon est plus sophistiqué grâce à ses trois couleurs.

South Miami Beach : « Lincoln Road Mall »

Le « Lincoln Road Mall » est une promenade piétonnière, près de l'« Art Deco District », qui offre des boutiques, des terrasses de cafés, des galeries d'art et de la fine cuisine. C'est le meilleur endroit pour observer les gens à South Beach.



Le Lincoln Theater, de style Art déco, est situé au début de la promenade.



L'église communautaire de Miami Beach impressionne par sa sobriété.



Le marché saisonnier des antiquités et brocantes s'y installe périodiquement, le dimanche, d'octobre à mai.



Des sites de détente sont à la disposition des familles et des flâneurs.



La fontaine donne un cachet unique à la promenade.



Tous les trucs sont bons pour s'attirer les faveurs des acheteurs.

South Miami Beach : « Lincoln Road Mall »



Les enfants y trouvent leur compte.



Les terrasses de café sont attrayantes.



Le raffinement cohabite avec la misère humaine.



Cette bicyclette, comme ses semblables du lieu, est endimanchée.



L'ambiance est bon enfant.



Toutes les vérités ont droit de cité.



Tout près de l'« Art Deco District », les hôtels désuets ont été remplacés par des tours d'habitation pour une clientèle aisée.

XL



L'oeuvre, *Les deux lutteurs*, est une reproduction romaine, d'après un original grec perdu, datant du 3e siècle avant Jésus-Christ.

XLI

Key West : « the Southernmost Point »

Le « Southernmost Point », érigé en 1983 par la ville de Key West, est l'attraction la plus visitée et la plus photographiée : environ un million de visiteurs par année. Cuba est à 90 milles du point de référence et Miami, à 150 milles.




Cette bouée de béton marque le point le plus au sud du territoire continental des Etats-Unis.




Les visiteurs attendent en ligne pour se faire prendre en photo devant le monument.




Pour ce peintre, le lieu lui assure une manne quotidienne d'acheteurs potentiels.



Le soleil se couche sur l'océan Atlantique, pendant qu'à l'ouest de l'île, on célèbre son coucher sur le golfe du Mexique.



Sur la ligne d'horizon, on peut distinguer les installations de la base aéronavale de Key West.



En ce 20 janvier 2014, le soleil s'est couché vers 19 h 24.

Key West : la rue Duval

La traversée de la rue Duval permet au visiteur de vivre intensément l'ambiance de liberté qui fait de Key West une ville fascinante. C'est la rue la plus longue : elle va d'un océan à l'autre, de l'Atlantique au golfe du Mexique.



Le bar Sloppy Joe's, fréquenté jadis par l'écrivain Ernest Hemingway, est le plus célèbre de la rue Duval.



Le bar Rick's, moins prestigieux, existe depuis aussi longtemps que son légendaire rival.



Le coloré personnage contribue à créer une atmosphère de fête, en retour d'un salaire bien mérité.



Plusieurs boutiques se consacrent à la vente d'œuvres d'art.



L'achalandage continu amène plusieurs artisans à offrir leurs produits aux abords de la rue.



Les manifestants y trouvent un lieu propice à la liberté d'expression.

Key West : la rue Duval



Les bars et les vendeurs de souvenirs pullulent.



Des visiteurs déambulent tout en prenant leur consommation en toute liberté.



Le Bourbon est le plus ancien bar gai à Key West. Il est encore possible d'y griller une cigarette à l'intérieur.



Des drag queen présentent un « drag show » tous les soirs, au second étage du Bourbon.




Juste en face du Bourbon se trouve un autre club gai qui présente des spectacles de danseurs.



La rue Duval est le site de la plus ancienne église du diocèse de Key West, « St-Paul's Episcopal Church ».

Key West : la célébration du coucher du soleil

La célébration du coucher du soleil est un événement quotidien incontournable qui rassemble des vendeurs de souvenirs, des musiciens, des artistes de rue et des milliers de participants.



La célébration se déroule à « Mallory Square », un large espace sis sur le bord du golfe du Mexique.



Les touristes s'y présentent assez tôt pour profiter à plein de l'ambiance festive.



Ce personnage au costume intrigant baigne dans la lumière dorée du soleil couchant.



La foule se densifie à l'approche du crépuscule.



Les vendeurs espèrent que les touristes se laisseront tenter par leurs breloques.



Deux musiciens réchauffent l'atmosphère un peu frisquette du bord de mer.


Key West : la célébration du coucher du soleil



Une femme tente de prédire l'avenir en lisant dans les lignes de la main d'une participante.




Une jeune femme jongle avec des torches enflammées.



Une volée d'oiseaux célèbre le coucher de l'astre du jour.



Pendant ce temps, les participants saluent l'événement en applaudissant.



Un artiste poursuit son numéro, découpé par l'ombre du crépuscule.



La célébration s'achève sous l'éclairage des lumières crues du parc.

Key West : sites d'intérêt

Ces sites d'intérêt sont situés sur l'historique rue Whitehead. De fait, cette rue est la fin ou le « 0 mile » de la « US 1 » qui parcourt 45 états à l'intérieur du territoire des États-Unis.



Le musée du « Key West Lighthouse » est sans doute la principale attraction de l'île.



La maison de l'écrivain Ernest Hemingway, devenue un musée, a pignon sur la rue Whitehead.



Le palais de Justice est dissimulé derrière le « silk cotton tree », arbre sacré des Mayas, qui peut atteindre 130 pieds.



Le « Green Parrot Bar » est un lieu historique encore très fréquenté par les gens de la place.




L'église Cornish Memorial Zion, construite en 1903, est une institution importante pour les Afro-Américains de Key West.



Il est écrit sur la porte de cette maison déconcertante aux fenêtres placardées : « Sois gentil ou va-t'en chez vous ».

Key West : sites d'intérêt



Située sur la rue Front, « Little White House » a été le lieu de vacances de plusieurs présidents dont Harry Truman.



La maison a été construite en 1890, comme quartier des officiers de la marine.



Situé sur la rue Front, le Musée d'Art et d'Histoire, construit en 1890, servait pour la poste et les services judiciaires.



La sculpture « The Wreckers » honore la mémoire des sauveteurs de marins et de navires.



Le site « Key West Aid Memorial » a été érigé en mémoire des victimes du SIDA.



L'inscription affirme que l'amour dure toujours.

XLVIII

Key West : « Bahama Village »

Bahama Village est un quartier situé dans la vieille partie de Key West. Il est nommé ainsi du fait qu'il était, à l'origine, un quartier essentiellement noir habité par des résidents d'origine bahamienne.




L'entrée officielle de « Bahama Village » se trouve à l'intersection de la rue Duval et de la rue Petronia.



On peut se demander comment se porte le « Bahama Village Market ».



L'hôtel Caribbean House fait partie des quelques bâtiments encore en bon état dans le village.



La présence de personnes d'origine bahamienne est encore visible.



La vétusté de l'immeuble et du véhicule traduisent le délabrement de cette partie du village.



Juste à côté, un café terrasse rudimentaire tente d'émerger.

XLIX

Key West : Bahama Village



Des coqs en liberté, une cabane en guise de logement et un véhicule accidenté illustrent la pauvreté de la rue Petronia.



L'épicerie du coin n'a pas changé au cours des 20 dernières années.



Ce petit établissement, nommé « Mam's Best Food », est typique des services de proximité du village.



Des efforts sont déployés pour améliorer les services et l'apparence du village.



Le restaurant Blue Heaven a été rénové.



Un tableau peint sur la façade d'un immeuble traduit l'espoir de s'en sortir.

L

Fort Myers North : soleil levant et couchant

Fort Myers est une ville d'environ 60 000 habitants. Elle s'étend le long des berges sinueuses du fleuve Caloosahatchee. Le cours d'eau doit son nom à la tribu Calusa qui peuplait la région lorsque les Espagnols y débarquèrent au XVI^e siècle.



Fort Myers North offre un lever de soleil unique sur le fleuve Caloosahatchee.




On peut distinguer sur la ligne d'horizon le « Tamiami Trail Edison Bridge » et les tours de la ville de Fort Myers.



En ce début mars, à 7 h 20, le soleil dispense sa pure lumière matinale.



Sur le site de l'« Edison Sailing Center », le soleil enveloppe de sa lumière dorée les visiteurs qui observent son coucher.



Le long quai du centre nautique offre un point d'observation privilégié au coucher du soleil.



À 17 h 48, en ce début mars, les pêcheurs sont encore à l'œuvre malgré la lumière déclinante du soleil couchant.

LI

Punta Gorda : « Fishermen's Village »

Punta Gorda est une petite ville au bord de l'eau, située dans la région de Charlotte Harbor. C'est dans cette cité que se trouve le « Fishermen's Village ».



Fishermen's Village est un complexe sur front de mer, qui comprend un centre commercial.



La marina, adjacente au centre commercial, est le principal centre d'intérêt.



Des activités de pêche et d'observation, dont le coucher du soleil, sont offertes aux visiteurs.



Pour les pélicans, très présents sur le site, tout semble « baigner dans l'huile »...



Les boutiques du complexe s'inspirent de la vie maritime.



L'originalité est au rendez-vous.

Clearwater Beach : promenade de mer, plage et marina

À la suite de la réfection de sa promenade sur le front de mer, Clearwater Beach a été désignée comme étant la meilleure ville balnéaire par les lecteurs d'USA Today, en janvier 2013.



Clearwater Beach est située sur une île du golfe du Mexique qui porte le même nom.



Marcher sur la large promenade permet d'observer la faune humaine.




Le « Pier 60 » est l'endroit de la promenade où ont lieu les spectacles et les festivals.



Le quai du Pier 60 s'avance profondément sur la mer. Les pêcheurs peuvent lancer leur ligne 24 heures sur 24.



Des services de restauration sont accessibles le long de la promenade.



La large plage de sable fin comme du sucre en poudre attire les amateurs de soleil et les baigneurs.

Clearwater Beach : promenade de mer, plage et marina



À l'instar de Key West, le coucher du soleil est célébré quotidiennement sur le Pier 60.




Les baigneurs sont en sécurité et les amateurs de volleyball, choyés.



En 2011, la plage a été nommée la meilleure pour le plaisir en famille.



Des douches sont accessibles aux baigneurs le long de la promenade.



Cette fin de semaine là, un tournoi de volleyball se tenait sur la plage.



Même la couleur des pare-soleil contribue au cachet unique de la plage.

Clearwater Beach : promenade de mer, plage et marina



Certains promeneurs se transforment pour le plaisir de tous.



La tortue participe au cachet familial du lieu.



L'hôtel Hilton, le premier édifice à droite sur la photo, est situé à deux pas de la plage et de la promenade.



La marina municipale est située de l'autre côté de la rue qui longe la promenade.



Des vendeurs de crustacés attirent l'attention avec un kiosque « mordant » d'originalité.



Ce superbe bateau stationné à la marina invite les visiteurs à prendre le large...

Clearwater Beach : pélican et grande aigrette

L'aigle, le pélican et la grande aigrette sont très présents sur le golfe du Mexique.



À l'instar des humains, l'aigle a son condo.




En vol, ce prédateur dégage une puissance et une beauté impressionnantes.



Le pélican est pourvu d'une membrane extensible où il emmagasine la nourriture pour ses petits.



À l'instar des pélicans sur les quais de pêche, la grande aigrette se mêle naturellement aux humains.









Loiseau de la famille des hérons semble apprécier le coucher du soleil.



La grande aigrette apprécie les marais maritimes.

Clearwater Beach : couchers de soleil

Comme une photo vaut mille mots, aucun commentaire ne saurait traduire ces sublimes couchers de soleil sur le golfe du Mexique, à Clearwater Beach.



Orlando : centre-ville

Orlando et ses environs constituent à présent l'une des zones métropolitaines américaines à la croissance la plus rapide. « The City Beautiful » est la plus grande ville située à l'intérieur des terres de la Floride.



Orlando est toujours en développement comme l'indique l'affiche : construire, croître, prospérer.



Cette sculpture, nommée « Astrogenis 2 », représente la floraison du futur.



La ville offre aux visiteurs un service de navettes gratuites pour découvrir le centre-ville.



La rue Magnolia est la reine des bars et des restaurants.



Le parc qui est situé devant le « Orange County Regional History Center » fait partie de l'« Heritage Park ».



À droite de la fontaine, on peut voir une partie de l'édifice du centre historique.

Orlando : « Church Street Station »

« Church Street Station », aussi appelé « Old Orlando Railroad Depot », est située au cœur du centre-ville. La station fut construite par la « South Florida Railroad » en 1889.



« Church Street » a été le cœur du centre-ville sur une période de plus de 100 ans.



Les traces du passé sont encore vivantes.




Le visiteur est à même d'apprécier les changements survenus depuis cette époque pas très lointaine.



Les deux côtés de la voie ferrée se sont transformés en centre de divertissement et de services.



De ce côté-ci de la voie ferrée, les traces du passé sont moins visibles.



Ce bar ressemble à tous les autres.

Orlando : « Church Street Station »



Il reste quand même la façade d'un magasin à 5, 10, 25 cents...



La cohabitation avec le passé est harmonieuse.




De l'autre côté de la voie ferrée, le présent a gardé les habits du passé de la gare.



Le « Cheyenne Saloon » est encore là.



Ceviche et tapas se consomment en des lieux qui sont dignes du Far West.




La réminiscence de ce jeune passé se vit à l'ombre des gratte-ciel.

LX

Orlando : « Lake Eola Park »

« Lake Eola Park » est situé au centre d'Orlando. Le parc comprend 23 acres. La promenade autour du lac a près d'un mille de circonférence.



Le parc est dédié à l'internationalité de la communauté qui se reflète par une population multiculturelle.



Cette photo de nuit montre la place importante que le site occupe au cœur de la ville.



La promenade comprend plusieurs sites favorisant la détente des usagers.



Une place est consacrée aux libérateurs de peuples.



Sur le monument de Simon Bolivar est inscrit : « Sans l'égalité, toutes les libertés et tous les droits périront ».



Une autre des 8 sculptures permanentes, « Monument In Right Feet Major », est inspirée des gratte-ciel de New York.

LXI

Orlando : « Lake Eola Park »



La faune est très présente sur le lac Eola.



Le parc est célèbre pour sa fontaine qui change de couleur la nuit.



En harmonie avec l'internationalité, ce site s'inspire de l'architecture chinoise.



Cette cane vient de terminer son nid en prévision de la ponte de ses œufs.



Le parcours permet une vue à 360 degrés sur les édifices du quadrilatère de rues qui l'entourent.



Une autre des 8 sculptures permanentes, « Take Flight », incarne l'esprit de liberté et de joie transcendante.

LXII


Orlando : « Lake Eola Park »



Ce jeune soldat commémore l'héroïsme des vétérans de la bataille de Dulge en 1944, ville située dans les Ardennes.



L'amphithéâtre Walt Disney permet la tenue de concerts et de festivals.



Quel que soit l'endroit où l'on se trouve sur la promenade, l'amphithéâtre est visible.



La forme jaune au centre de cette sculpture rend hommage au temps clair et ensoleillé d'Orlando.



Les enfants y trouvent leur compte.



« The Muse of Discovery » est une sculpture qui participe au cachet original d'Orlando.

LXIII