DÉSIGNATION	DRAINS REQUIS						
	POTERNE			POUTRE-ÉTHYLÈNE			
	8"	6"	4"	10"	8"	6"	4"
A	5.0	2.0	24.0	5.0	2.0		24.0
B		1.0	80.0		10.0	7.0	84.0
C			12.0				12.0
D		2.0	12.0			8.0	12.0
E		24.0	19.0		7.0	24.0	16.0
F			18.0				18.0
G		7.0	7.0			7.0	7.0
H		2.0	9.0			2.0	9.0
J			18.0				18.0
K			8.0				8.0
M		1.0	13.0		1.0	1.0	13.0
N			24.0				24.0
Q			4.0				4.0
R			2.0				2.0
S			7.0				7.0
T			7.0				7.0
U			2.0				2.0
V		1.0	14.0			1.0	14.0
W			7.0				7.0
X			3.0				3.0
Y			2.0				2.0
Z		7.0	7.0		7.0		7.0
AA			2.0				2.0
BB			7.0			1.0	7.0
CC			3.0				3.0
TOTAL	5.0	12.0	401.0	5.0	12.0	50.0	401.0
GRAND TOTAL	463.0 PI. LIN.						

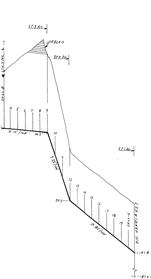

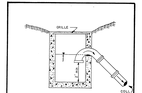



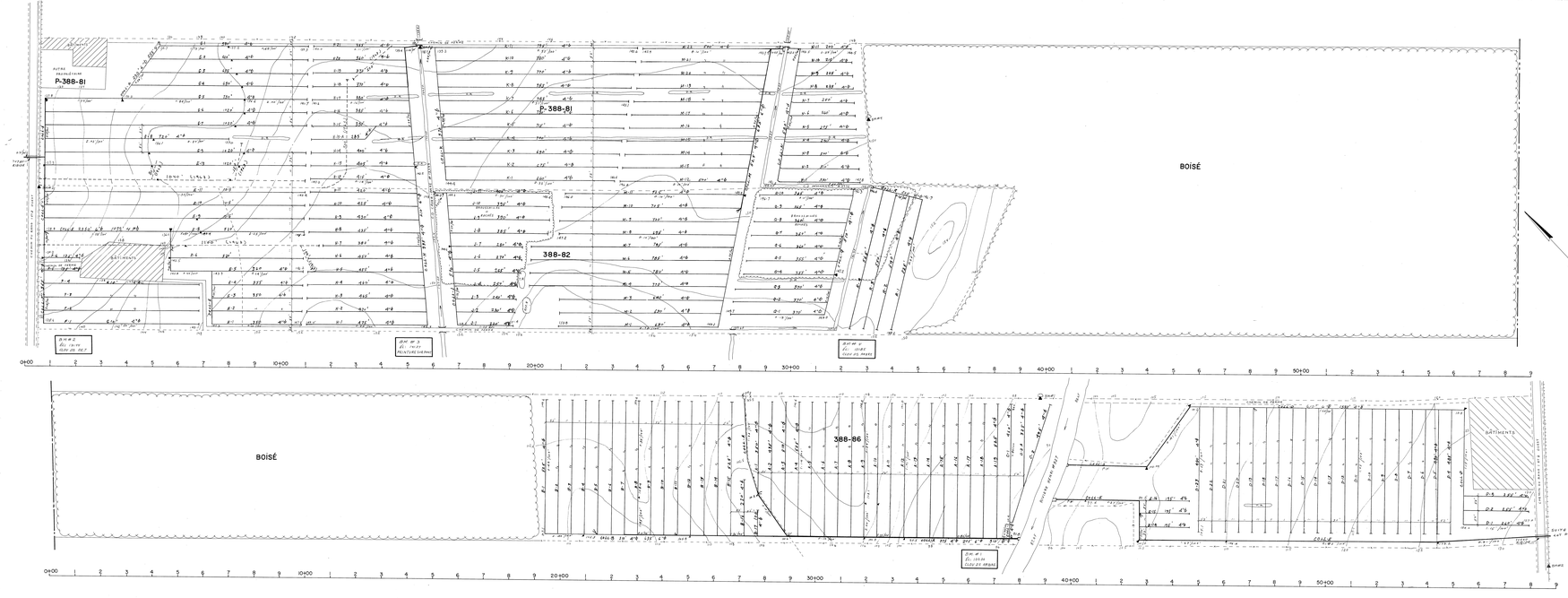

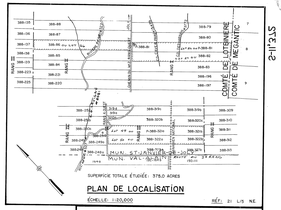

PLAN DE LOCALISATION

ÉCHELLE : 1:50,000 RÉF. : 21 L/9 NE

S-11,372

LÉGENDE

- Rivière, cours d'eau existant projeté
- Fossé existant projeté
- Lac, marécage, étang, gravière
- Drainage souterrain existant
- Conduit souterrain existant
- Drains existants, projetés
- Changement de pente
- Changement de diamètre
- Bouche de décharge
- Diamètre des drains A.R.R.M.
- Clôture
- Ligne téléphonique aérienne, souterraine
- Ligne de transmission
- Ligne d'énergie électrique aérienne, souterraine
- Rapide, barrage, chute
- Station de pompage
- Puits artésien
- Tête de conduit
- Superficie irrigable, drainage interne surfaqué
- Courbe de niveau
- Zone boisée, buisson, arbre isolé
- Cuvettes
- Tas de roches en surface, enterrées
- Limites de zones

Échelle du plan 1:2400

Groleau, deGuise & Associés
Ingénieurs - conseils Montréal

PROJET PRÉPARÉ POUR LE COMPTE DU MINISTÈRE DE L'AGRICULTURE DU QUÉBEC

LE 19-12-1972

Direction du Génie — Ministère de L'AGRICULTURE du QUÉBEC

DRAINAGE SOUTERRAIN
FERME FORT JOLY INC.

LOT : 388-32a, 388-32b, 388-33, 388-33b/388-86 / P-388-81, 388-82
RANG : II / II / I
MUNICIPALITÉ : ST-JANVIER-DE-JOLY
COMTÉ MUNICIPAL : LOTBINIÈRE
CIRCONSCRIPTION ÉLECTORALE : LOTBINIÈRE

PLAN No S-11,372 FEUILLE 1 DE 1

APPROUVÉ POUR LE MINISTÈRE PAR J.B. Lebrun LE 19 DÉCEMBRE 1972

33065 FORT JOLY (1)