







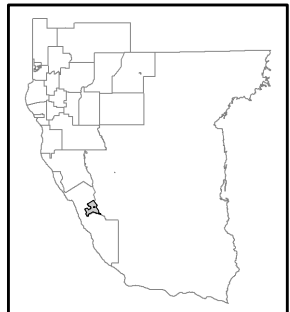


Légende

-  Municipalités
-  Chemins
-  Routes
-  Périmètre urbain
-  Cantons
-  Rivières
-  Plans d'eau
-  Zone agricole



L'étendue de la carte s'affiche en rouge sur cette vue de la municipalité

Système de coordonnées :
NAD 1983 MTM 10

N



Eagle Village FN

ENDREAU

Route 101
Chemin du Lac-Tee
Chemin du Lac-Tee
Lac Tee
Lac des Baies
Lac Tee
Lac du Moulin
Lac Coalpit
Lac aux Castors
Lac Bob-Cat
Lac Taggart
Lac des Baies
Lac Jadot
Lac Jadot
Chemin Kipawa
Montée Letang

Chemin Miwapanere
Chemin de Kipawa
Chemin de la Grande
Chemin Georges-Dupont
Chemin Jos-Chénier
Chemin de Maniwak
Chemin du Père-Pilon
Chemin Commonwealth
rue Principale
Ruisseau Gordon
Chemin de la Grande