PROTECTION DES SORTIES.



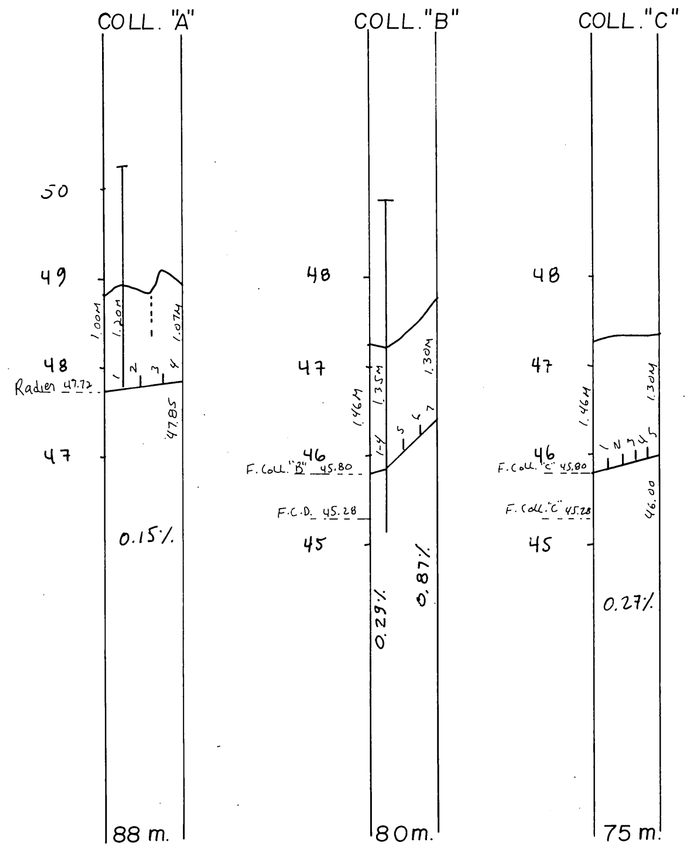

DISPOSITIONS POUR NETTOYAGE

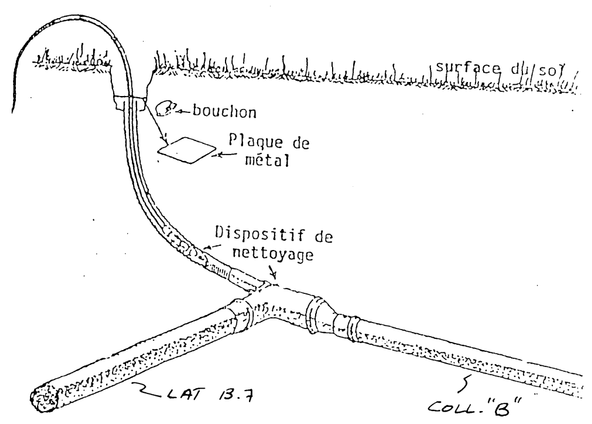

FIG. 1

TABLEAU DES DRAINS									
	ENROBÉS D'UN FILTRE				SANS FILTRE				
DESIGNATION	10" 250mm	8" 200mm	6" 150mm	4" 100mm	10" 250mm	8" 200mm	6" 150mm	4" 100mm
COLL. A				88				
LAT. A				690				
COLL. B				63				
LAT. B			17	1656				
COLL. C								75
LAT. C								530
COLL. D								
LAT. D								
COLL. E								
LAT. E								
COLL. F								
LAT. F								
COLL. G								
LAT. G								
COLL. H								
LAT. H								
COLL. J								
LAT. J								
COLL. K								
LAT. K								
COLL. L								
LAT. L								
COLL. M								
LAT. M								
COLL. N								
LAT. N								
COLL. P								
LAT. P								
COLL. Q								
LAT. Q								
COLL. R								
LAT. R								
COLL. S								
LAT. S								
COLL. T								
LAT. T								
COLL. TOTAL				151				75
LAT. TOTAL			17	2346				530
GR. TOTAL	2514 m. lin.				605 m. lin.			

ESPACEMENT ⊥ =

AVISER TOUS LES PROPRIETAIRES DE SERVICES AYANT UNE SERVITUDE AFIN DE LES LOCALISER AVANT LES TRAVAUX. MEME SI CEUX-CI NE FIGURENT PAS AU PLAN, AINSI QUE TOUT OBSTACLE SOUTERRAIN POUVANT INFLUENCER LE FUTUR RESEAU.

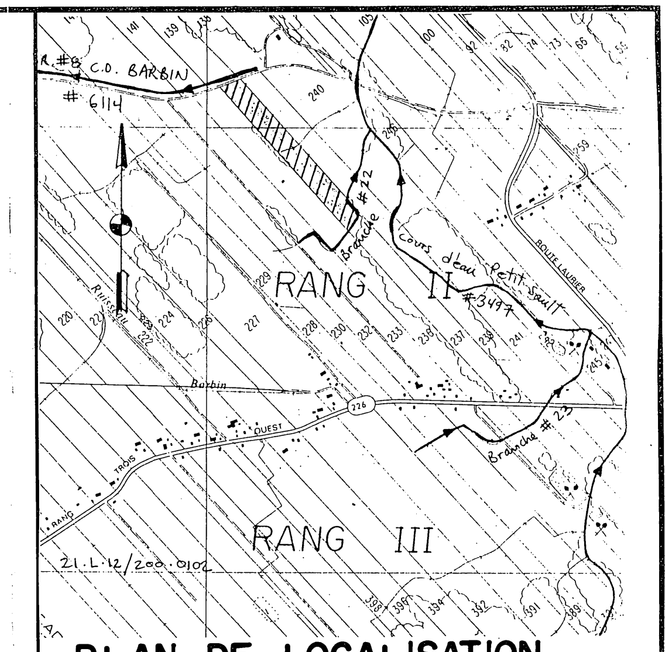

PLAN DE LOCALISATION

	Hectares	Acres	Arpents
SUPERFICIE ETUDIEE	7.4	18.3	21.6
SUPERFICIE TOTALE	7.4	18.3	21.6

ÈCHELLE : 1 / 20,000 - REFERENCE : 21·L·12/200·0102

LEGENDE

Chemin de fer
Repere de nivellement — R.N.
Cours d'eau existant, projetee
Fossé existant, projetee
Lac, marecage, etang, graviere — LAC
Drainage souterrain existant — E
Conduit souterrain existant — C
Drain existant, projete
Changement de pente
Changement de diametre
Bouche de decharge
Diametre des drains 100, 150, 200, 250mm.
Clôture
Ligne telephonique aerienne, souterraine
Ligne de transmission
Ligne electrique aerienne, souterraine
Barrage, rapide, chute — BAR
Station de pompage — R C
Regard, puisard — R P
Trou de sondage
Superficie totale, drainage interne suffisant — D.I.S.
Courbe de niveau — 50
Zone boisée, arbre isolé
Coulée
Tas de roches de surface, enterrées — T.R.
Limites de zone — R.E.

ECHELLE DU PLAN 1/2000

ECHELLE DES PROFILS 1/50 VERT. 1/5000 HORIZ.

TROU 1 (CM.): SABLE; ARGILE SABLEUSE (40); ARGILE (130); (160)

TROU 2: TERRE NOIRE (20); SABLE; EFFONDREMENT (120)

TROU 3: SABLE GROSSIER; EFFONDREMENT (80)

TROU 4: LOAM SABLEUX; REFUS (ROCHEUX) (90)

1989

NO	LONG.	Ø	
COLL. "A"	87	100	ENR.
A-1	203	100	"
A-2	197	100	"
A-3	162	100	"
A-4	153	100	"
COLL. "B"	75	100	"
	16	150	"
B-1	490	100	"
B-2	467	100	"
B-3	425	100	"
B-4	400	100	"
COLL. "C"	75	100	ORD.
C-1	110	100	"
C-2	110	100	"
C-3	110	100	"
C-4	110	100	"
C-5	110	100	"
TOTAL	18 m.	100	ENR.

Résumé			
Ø	ORD.	ENR.	N.T.
100 mm	625	2679	
150 mm		16	
200 mm			
250 mm			
300 mm			
TOTAL	625	2695	

NOTE: NOUS AVONS MESURÉ UNE CONCENTRATION EN FER DE 2.0 MG/L (FAIBLE À MOYEN) AU SONDAGE #2. IL PEUT DONC SE PRODUIRE DES DEPOTS D'OXYDE DE FER DANS LE SYSTEME "B".
NOUS RECOMMANDONS :
- QUE LA SORTIE "B" SOIT EN THERMOPLASTIQUE LISSE.
- QUE LA FIN DU COLLECTEUR "B" SOIT CONTINUER À 40 CM. DE LA SURFACE, POUR PERMETTRE LE NETTOYAGE SI NECESSAIRE
- QUE LES DRAINS DU SYSTEME "B" AIENT DES OUVERTURES MINIMALES DE 1.6MM.

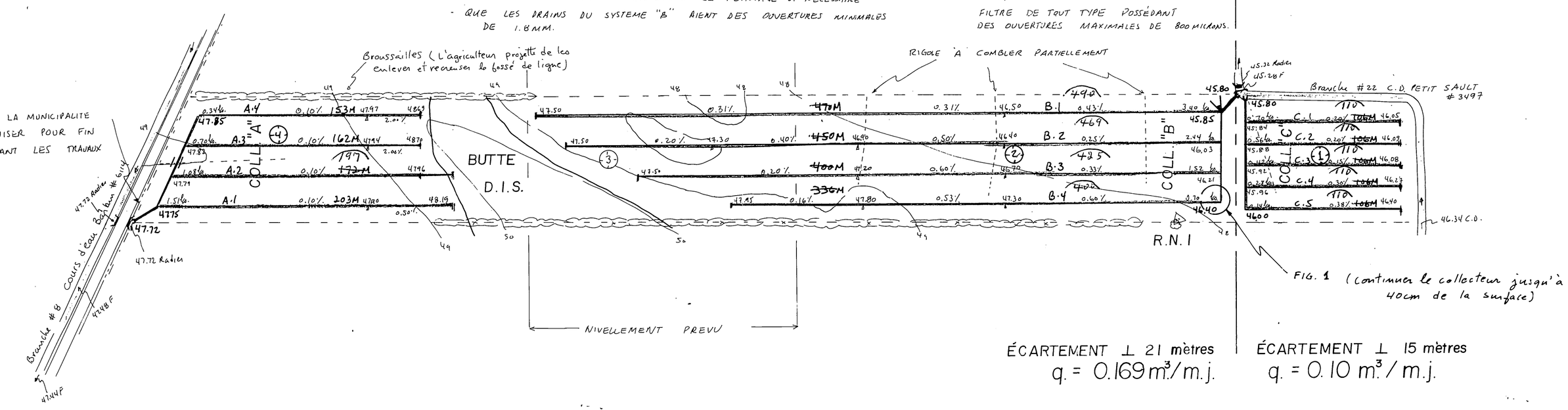

R.N. : 1
CLOU DANS UN ARBRE
ELEV. : 49.11 m.

MICHEL ROY ing.

CONSULTANT AGRICOLE
176, CARTIER ST-LAMBERT
G0S 2W0 TEL. (418) 889-0909

PROJET POUR LE COMPTE DE
MAURICE DESROCHERS
851, ROUTE LAURIER
STE-CROIX G0S 2H0
NO. PROD. AGR.: DESM 2806 1816
TEL. : (418) 926-3626

LE 24-05-1989

CONCU PAR: M. ROY ING. VERIFIÉ PAR: M. ROY ING.

DRAINAGE SOUTERRAIN

FERME MAURICE DESROCHERS
LOT(S) 237
RANG DEUX
MUNICIPALITÉ PAR. STE-CROIX
M.R.C. LOTBINIERE
DISTRICT ELECTORAL LOTBINIERE

PLAN NO S-2806-1816 | FEUILLE 1 DE 1

ACCEPTÉ
M.A.P.A.Q. (HYDRAULIQUE)
DEPOSÉ
BUREAU DE RENSEIGNEMENTS AGRICOLES
195, RUE PRINCIPALE
ST-FLAVIEN
COMTÉ LOTBINIÈRE
G0S 2M0

32102 Desrochers Maurice (1)
02 St Flavien 89143