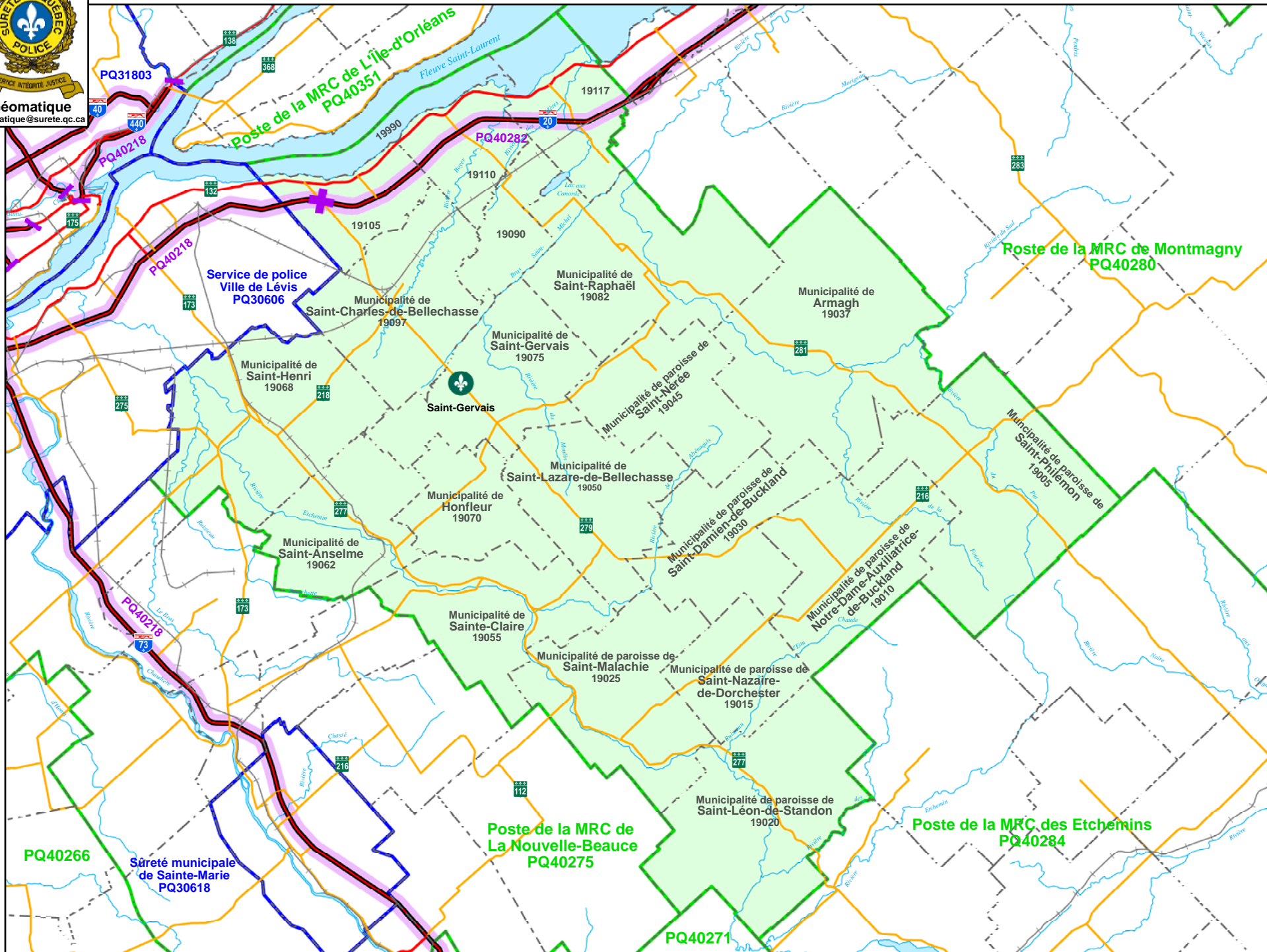




Géomatique
geomatique@surete.qc.ca





Postes de la Sûreté du Québec

PQ40266 Poste de la MRC de Lotbinière
 PQ40271 Poste de la MRC de Robert-Cliche

Postes autoroutiers

PQ40218 Poste autoroutier de Québec
 PQ40282 Poste autoroutier de Chaudière-Appalaches

Corps ou services policiers municipaux ou autochtones








PQ31803 Service de police de Québec









Municipalités

19090 Municipalité de paroisse de La Durantaye
 19105 Municipalité de Beaumont
 19110 Municipalité de Saint-Michel-de-Bellechasse
 19117 Municipalité de Saint-Vallier
 19990 Territoire non organisé aquatique de la MRC de Bellechasse








Légende

Desserte policière

-  Sûreté du Québec
-  Sûreté municipale
-  Corps ou service de police autochtone
-  District
-  Région, UDP*
-  Poste principal
-  Poste auxiliaire
-  Poste autoroutier (Limites)

-  Quartier général SQ
-  Poste de police SQ
-  Poste secondaire
-  Poste autoroutier
-  Poste de relais SQ
-  Quartier général CPM**
-  Service ou corps de police autochtone
-  Corps de police inuit

Voies de communication

-  Autoroute
-  Route principale
-  Route secondaire
-  Voie ferrée
-  Hors Québec
-  Cours d'eau
-  Frontières internationales
-  Frontières provinciales ou d'états

* Unité de direction des postes
 ** CPM = Corps de polices municipaux
 *** Afin de ne pas surcharger la carte là où les bureaux d'un poste se situent au même endroit que ceux d'un quartier général, nous avons priorisé le symbole du quartier général. Dans le cas où les bureaux d'un poste autoroutier se situent au même endroit que ceux d'un poste, nous avons priorisé le symbole du poste.