


Éditions Sept

Paysages de chez nous



Lionel Nobert

Catalogage avant publication de Bibliothèque et Archives nationales du Québec et Bibliothèque et Archives Canada

Nobert, Lionel, 1936-

Paysages de chez nous [ressource électronique]

Comprend des réf. bibliogr.

ISBN 978-2-9811976-2-7

1. Paysage - Saint-Laurent, Région du - Ouvrages illustrés. 2. Paysage - Saint-Laurent, Région du. I. Titre.

QH77.C3N62 2010
C2010-941485-3

333.95'16097140222

Éditions Sept, Lévis

lioneln@videotron.ca

Mes remerciements à ma tendre compagne Marie-Camille pour sa patience, sa gentillesse et ses encouragements , afin que je finalise ce recueil.

Puisse le visiteur s'égarer dans les paysages tout en entendant le gazouillis des oiseaux et se fondre dans les beautés pittoresques de la nature québécoise.

Ces images sont captées par un photographe amateur sur les sentiers de la vie et des découvertes journalières et les photos sont présentées en fichiers Jpeg avec une caméra 12 méga pixels et les fichiers sont réduits en les transférant dans Word.

Ponts Québec et Laporte

(Petit voilier)



Ponts Québec et Laporte



Vue sur Québec (Bunge)



Vue sur Québec (Bunge)



Pont de Québec



Pont de Québec

Bateau




Bunge

(Moulin à images)



Feu à Baie Comeau (Côte-Nord , juillet 1991)

Les photos sont prises du quai de Matane vers 15 heures . Le panache de fumée était visible et se faisait sentir dans la région de Québec et jusqu'au Nouveau-Brunswick. La fumée était tellement dense que les habitants de la région de Baie-Comeau avaient de la difficulté à respirer. Le jour était sombre comme la nuit.



Feu à Baie Comeau



Feu à Baie Comeau



Feu à Baie Comeau



57 feux de forêt au Québec. 30 mai 2010.

Une fumée dense et âcre dans toute la région de Québec. L'air est pratiquement irrespirable.



57 feux de forêt au Québec. 30 mai 2010.



57 feux de forêt au Québec. 30 mai 2010.



Baie-Comeau



Baie-Comeau

Lac Aber



Kamouraska



Coucher de soleil

À Kamouraska



Coucher de soleil

À Kamouraska



Coucher de soleil

à Kamouraska



Coucher de soleil

à St-Nicolas



Lionel Nobert

Ile aux corneilles

à Kamouraska



Nuage menaçant

À Kamouraska



Chutes Montmorency



Voilier



Ile aux corneilles

Kamouraska



Arc-en-ciel



Coucher de soleil



Pleine lune



Pleine lune

(Superposées)



Vue sur Québec

De Lévis



Lune à travers les branches



Paysage



Coucher de soleil à kamouraska



Hiver 2008



Cap Bon-Ami , parc Forillon



Cap Bon-Ami , parc Forillon



Cap Bon-Ami , parc Forillon



Phare Cap Desrosiers



Phare Cap Desrosiers

(Sous la Brume)



Parc Miguasha Gaspésie

Ici, les poissons et les plantes fossiles racontent la vie... Cette vie qui existait sur notre planète, il y a 380 millions d'années, à cette époque où les espèces ont effectué le passage de la mer à la terre. Véritable trésor du patrimoine naturel, le parc national de Miguasha émerveille petits et grands... À qui l'on raconte une histoire aussi fascinante que celle des dinosaures. Pour la qualité de conservation de ses fossiles et pour leur importance dans la compréhension d'une page de l'évolution, le parc est inscrit, depuis 1999, sur la prestigieuse *Liste du patrimoine mondial de l'UNESCO*. (Sepaq)



Parc Miguasha Gaspésie



Roché Percé (Gaspésie)

Sous le brouillard

Lionel Nobert



Roché Percé (Gaspésie)

Sous le brouillard et de loin



Roché Percé (Gaspésie)

Lionel Nobert



Port de Percé

Ile Bonaventure en arrière-plan

Lionel Nobert



Anse à Beaux-fils (Percé)

Usine de poissons

Lionel Nobert



Anse à Beaux-fils (Percé)

Usine de poissons



St-Maurice-de-l'Échouerie (Gaspé)

Village



Éolienne Darrieux (Cap Chat, Gaspésie)

C'est dans cette ville que l'on peut observer la plus puissante et la plus haute éolienne à axe vertical au monde. Elle fait 110 mètres de haut



Phare Baie-Trinité



Matane



Mont-Joli Jardins de Métis



Mont-Joli

Jardins de Métis



Lac St-Mathieu



Lac St-Mathieu



Lac St-Mathieu



St-Michel-de-Bellechasse



St-Michel-de-Bellechasse



St-Michel-de-Bellechasse



St-Michel-de-Bellechasse




St-Michel-de-Bellechasse

La pêche sera-t-elle bonne ?



St-Michel-de-Bellechasse

Le grand large



St-Michel-de-Bellechasse

Ile d'Orléans

Lionel Nobert



St-Michel-de-Bellechasse

Ile d'Orléans et rive-nord



St-Michel-de-Bellechasse

Côté est du fleuve



Trois-Pistoles

Grève Fatima



Coucher de soleil à Kamouraska



Coucher de soleil St-Nicolas



Lionel Nobert

Coucher de soleil Matane



Coucher de soleil Matane



Vue sur le fleuve de Lévis



Kamouraska



Kamouraka

Tempête imminente



St-Nicolas (Sentier)




De Kamouraska



Vue sur Malbaie de Kamouraska



Coucher de soleil



Coucher de soleil



Kamouraska



Lionel Robert

Pêche à l'anguille

À Kamouraska



Coucher de soleil



Coucher de soleil



Sites Internet utiles

Exemples de logiciels de traitement de photos gratuit sur le net :

www.gimp.org

www.photofiltre.com



L'auteur, Lionel Nobert.

Je présente en ces pages quelques spécimens pour enchanter le regard afin que l'essentiel soit visible pour les yeux.

Au hasard de mes rencontres journalières, mon œil s'est attardé à pixelliser les beautés naturelles présentées en trois volumes ; soient les **Paysages de chez nous**, la **Flore de chez nous** et les **Oiseaux de chez nous**.

Éditions Sept

ISBN 978-2-9811976-2-7

