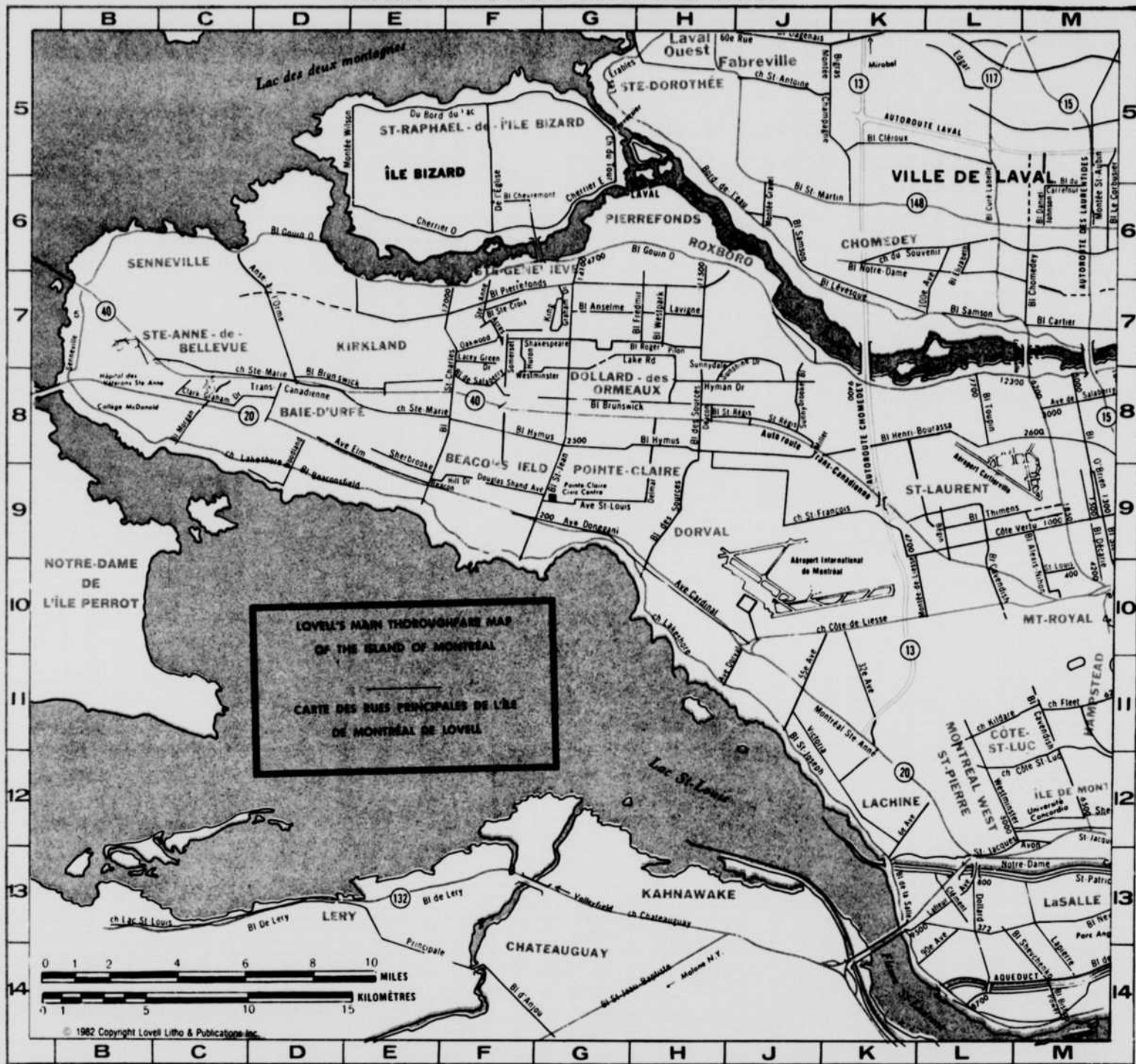


MAIN THOROUGHFARE MAP



LOVELL'S MAIN THOROUGHFARE MAP
OF THE ISLAND OF MONTREAL
CARTE DES RUES PRINCIPALES DE L'ÎLE
DE MONTREAL DE LOVELL

INDEX

6th Av (Lchn)	K 12	Bonaventure Autoroute	P 12	Elm av (Bcnfld)	E 8	Crémazie Boul O	O 8
32th Av (Lchn)	J 11	The Boulevard Bridge	P 12	Fleet Rd (H)	M 11	Décarie Boul	M 10
55th Av (Lchn)	J 11	Broadway av (PaT)	P 12	Fleury E	P 7	De l'Acadie Boul	N 8
59th Av (RivP)	U 5	Broadway Nord (MtIE)	V 7	Fleury O	O 8	De la Montagne	P 12
90th Av (LaS)	L 13	Brunswick Boul (DdesO)	H 7	Fredmir Boul (DdesO)	G 7	De La Rousselière (PaT)	W 7
Acres (DdesO)	F 7	Camilien Houde Drtve	P 11	Gouin Boul E	O 7	De La Savanne	V 14
Anse à l'Orme(K)	C 6	Canal Rd (StP)	K 12	Gouin Boul O	N 7	De La Vérandrye Boul	N 13
Anselme Lavigne Boul (DdesO)	H 6	Cardina Rd (MtRyl)	O 10	Graham Boul (MtRyl)	N 9	De l'Église	O 13
Alexis Nihon Boul (StLnt)	L 10	Cardinal av (Drvl)	H 9	Graham Drive (Prfds)	F 6	De Lorimier av	O 9
Atwater av	O 13	Cavendish Boul	M 12	Guy	P 12	Dalmar (PtClr)	G 8
Armand-Bombardier (RivP)	S 6	Centrale (LaS)	M 14	Henri-Bourassa Boul E	O 7	De Maisonneuve Boul E	O 11
Autoroute des Laurentides M 6, M 9	M 9	Centre	O 12	Henri-Bourassa Boul O	O 7	De Maisonneuve Boul O	P 12
Avon Rd (MtiW)	L 12	Champlain Boul	M 14	Hochelaga	R 10	De Salaberry av	N 7
Azilda av (Anj)	T 8	Charlevoix	O 13	Honoré-Beaugrand	S 9	Des Grandes-Prairies Boul	Q 7
Beacon Hill Drive (Bcnfld)	E 8	Christophe Colomb av	P 9	Huron (DdesC)	F 7	(StLnr)	
Beaconsfield Boul (Bcnfld)	C 8	Church av (Ver)	O 13	Hyman Drive (DdesO)	H 7	Des Ormeaux	U 9
Beaubien E	P 10	Clark Graham Drive (Bd'U)	B 7	Hymus Boul (PtClr)	F 8	Des Pins E	P 11
Beaugrand	T 9	Clément (LaS)	L 13	Iberville	O 10	Des Pins O	P 11
Bégin (StLnt)	K 9	Common	G 12	Ile des Soeurs Boul (Nun's Island (Ver)	P 14	Des Sources Boul (DdesO)	H 8
Bélanger E	P 9	Côte-de-Liesse Rd	L 10	Island (Ver)	O 7	Dickson av	S 9
Bernard av O	P 10	Côte-des-Neiges Ch	N 10	Industrial Boul MtIN)	O 7	Dollard (LaS)	L 14
Bishop Power Boul (LaS)	M 14	Côte Ste-Catherine Ch	N 10	Jarry E	P 9	Donégani av (PtClr)	G 9
Bleury	P 12	Côte Ste-Catherine Ch	N 10	Jarry O	O 9	Dorval av (Drvl)	H 10
Bois-Franc Ch (StLnt)	M 8	Côte St-Luc Ch	M 11	Jean-Talon E	M 11	Douglas Shand av	F 8
		Côte St-Paul Ch	N 13	Jean-Talon O	M 10	Edouard-Montpetit Boul	O 11
		Crémazie Boul E	L 9	Jolicoeur	N 13	Kildare Rd (CStLuc)	L 11
			P 8	Jules Poitras Boul	N 8		

CARTE DES RUES PRINCIPALES



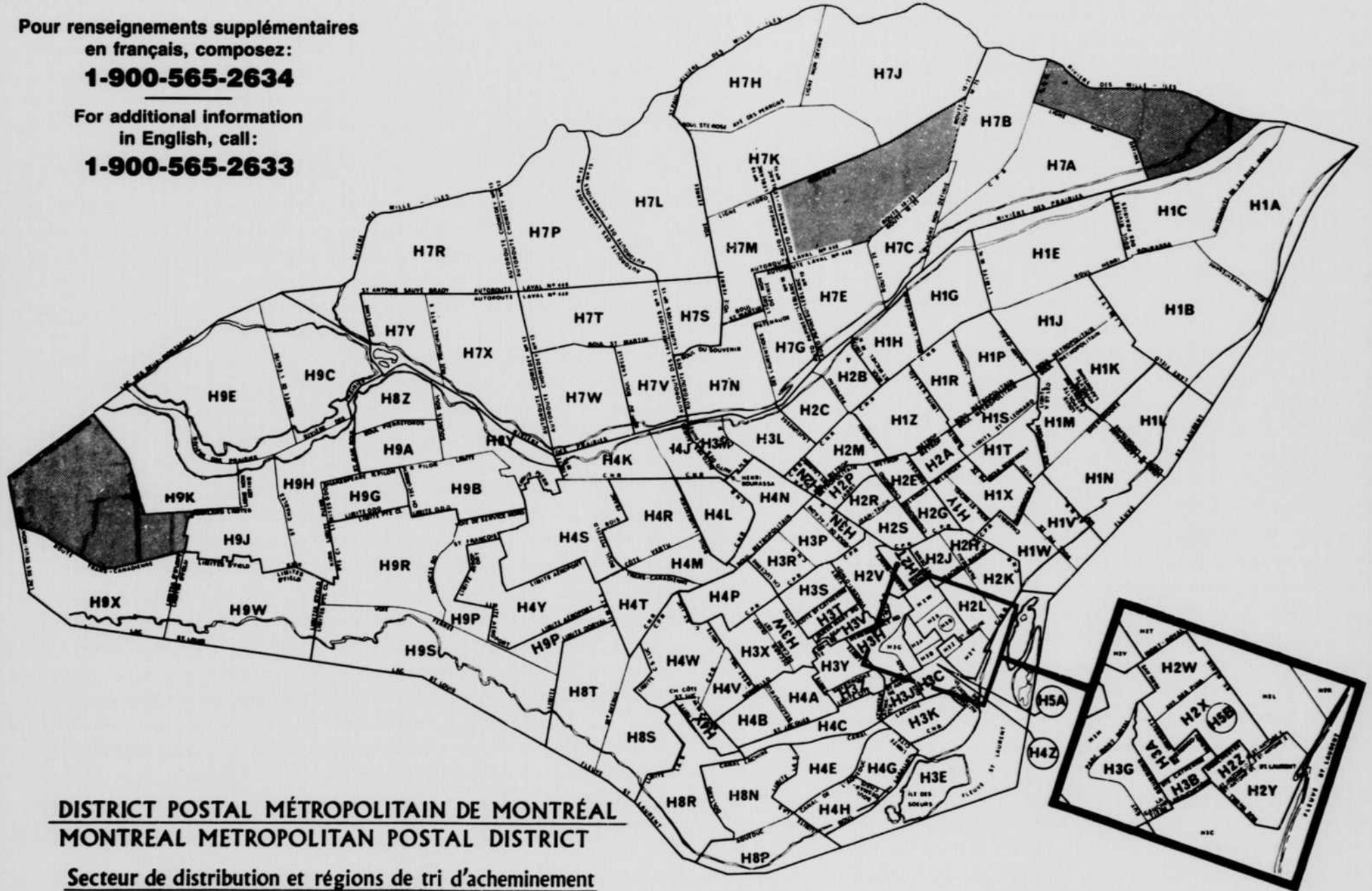
King ((Prfds)	F 6	Montée St-Léonard	T 8	Rockland Rd (MtRyl)	O 9	St-Rémi	O 13
Lacey Green Drive (K)	E 7	Montreal Ste-Anne Boul	D 8, H 10	Roger Pilon Boul (DdesO)	G 6	Sennerville Rd (Senvl)	B 7
Lacordaire Boul	R 7	Morgan Rd (Bd'U)	B 7	Roi-René (Anj)	S 5	Shakespeare (DdesO)	F 6
Lafleur av (LaS)	L 14	Mont-Royal av E	P 11	Rosemont Boul	P 10	Sherbrooke (Bcnfld)	F 8
Laird Boul (MtRyl)	N 9	Mont-Royal av O	P 11	Ste-Anne (SteA)	B 7	Sherbrooke E	O 11
Lake Rd (DdesO)	G 7	Newman Boul (LaS)	M 13	St-Antoine	P 12	Sherbrooke O	P 12
Lakeshore Rd	C 8	Notre-Dame E	Q 12	St-Catherine E	O 11	Shevchenko Boul (LaS)	L 13
Langelier Boul	S 8	Notre-Dame O	Q 12	St-Catherine O	P 12	Somerset (DdesO)	F 7
Lapierre (LaS)	L 13	Oakwood (Prfds)	F 6	St-Catherine Boul	E 7	Sunnydale Rd (DdesO)	H 7
La Salle Boul	K 14, N 14	O'Brien Boul	M 8	Ste-Croix Boul (Prfds)	F 6	Sunshine Drive (DdesO)	H 7
Laurendeau	N 13	Ontario E	O 11	Ste-Croix Boul (StLnt)	M 9	Thimens Boul (StLnt)	L 9
Laurentien Boul	M 8	Ontario O	O 11	St-Denis	Q 11	Toupin Boul	L 7
Laurier av E	P 10	Papineau av	Q 10	St-François Ch (StLnt)	J 8	Trans-Canadienne Route	D 7, K 9
Laurier O	P 10	Parc av	O 11	St-Hubert	Q 11	University	P 11
Léger Boul (MtIN)	Q 6	Peel	P 12	St-Jacques (StP)	L 12	Upper Lachine Rd	N 12
Les Galeries d'Anjou Boul (Anj)	S 8	Perrass Boul	L 4	St-Jacques	P 12	Van Horne av	P 10
Lucerne Rd (MtRyl)	N 10	Pie IX Boul	Q 8	St-Jean-Baptiste Boul	V 7	Viau	S 10
McGill	P 12	Pierrefonds Boul (DdesO)	F 6	St-Joseph Boul (Lchn)	J 12	Victoria (Lchn)	N 12
Maisonneuve Boul E	Q 11	Pierre Tétrault	U 9	St-Joseph Boul E	Q 10	Victoria av	J 12
Maisonneuve Boul O	P 12	Pitfield Boul (StLnt)	K 8	St-Joseph Boul O	P 10	Wellington	O 13
Maurice Duplessis Boul	R 6	Queen Mary Ch	N 11	St-Laurent Boul	P 10	Westminster av	L 12
Métropolitain Boul	Q 8	Rachel E	P 11	St-Louis av (PtClr)	F 8	Westpark Boul (DdesO)	H 6
Métropolitain Boul (Lakeshore)	H 10	Rachel O	P 11	St-Louis (StLnt)	M 9	Wilfrid Pelletier Boul (Anj)	T 8
Mill	P 12	Ray Lawson (Anj)	T 7	Ste-Marie Rd (K)	D 7	Windsor	P 12
Mont-Royal Boul (O)	O 11	René-Lévesque Boul E	Q 11	St-Michel Boul	Q 8	Woodland av (Bcnfld)	N 13
Montée-de-Liesse (StLnt)	K 8	René-Lévesque Boul O	P 12	St-Patrick	O 13		
Montée Rivière-des-Prairies (RivP)	U 6	Rockland av (O)	O 10	St-Pierre	P 12		

Pour renseignements supplémentaires
en français, composez:

1-900-565-2634

For additional information
in English, call:

1-900-565-2633



DISTRICT POSTAL MÉTROPOLITAIN DE MONTRÉAL
MONTREAL METROPOLITAN POSTAL DISTRICT

Secteur de distribution et régions de tri d'acheminement
Delivery area and forward sortation areas

— LÉGENDE —
— LIMITES DES ST-A
F.S.A. BOUNDARIES
— LIMITES DES SUCCURSALES
POSTAL STATION BOUNDARIES

POSTAL CODE POSTAL

Comment utiliser le CODE postal

1. Le numéro de CODE doit toujours figurer en dernière place dans l'adresse.
2. Ecrivez toujours le numéro de CODE en majuscules.
3. Ne mettez ni point, ni aucun autre signe de ponctuation dans le numéro de CODE.
4. Laissez un espace équivalent à un caractère entre les deux parties du numéro de CODE.
5. Ne soulignez jamais le numéro de CODE. Ne rattachez pas de quelque façon que ce soit les caractères du numéro de CODE.
6. Si possible, inscrivez le numéro de CODE sur une ligne distincte au bas de l'adresse.

Pour renseignements additionnels, composez 1-900-565-2634

How to use the Postal CODE

1. Always show the CODE as the last item of the address.
2. Always print the CODE in block capitals.
3. Do not use periods or other punctuation marks anywhere in the CODE.
4. Leave a clear space, equivalent to one character, between the two parts of the CODE.
5. Never underline the CODE. Do not join the characters of the CODE in any way.
6. Whenever possible, place the CODE on a line by itself at the end of the address.

For additional information, call 1-900-565-2633

Comment utiliser cet annuaire

1. Les CODES postaux sont indiqués pour chaque rue après la description de la rue. Dans le cas des municipalités qui ont le service par facteurs, les numéros civiques des maisons sont répartis en chiffres impairs, puis pairs. Le CODE postal correspondant apparaît sur la même ligne. Quant aux municipalités qui n'ont pas le service par facteurs, le CODE postal est indiqué à l'endroit habituel mais sans numéro civique.
2. Lorsqu'un astérisque précède un numéro, ou un groupe de numéros, dans la deuxième colonne, ce numéro désigne une suite ou une pièce à l'adresse apparaissant. Cette suite ou pièce possède son propre CODE postal, lequel est indiqué sur la même ligne, dans la dernière colonne.
3. Parfois, les numéros de rue ("182", "192", ou "214" par exemple) font partie d'un ensemble de numéros ("182-214") ayant un CODE particulier. Ces numéros (ou numéro, dans certains cas) sont ensuite déplacés vers la gauche et répétés sur les lignes suivantes avec un CODE postal différent. Cela se produit quand une organisation importante, une conciergerie ou un immeuble à bureaux, chacun avec son propre CODE, se situent à ces adresses.

How to use this directory

1. The postal CODES are listed for each street following the street description. For municipalities served by letter carriers the civic house numbers are broken down into odd then even numbers. The corresponding postal CODE appears on the same line. For municipalities not having letter carrier service the postal CODE is listed in the usual position but civic house numbers are not shown.
2. When an asterisk precedes a number, or group of numbers, in the second column, this number specifies a suite or room number at the address listed. This suite or room has a separate postal CODE, listed on the same line in the last column.
3. Occasionally, street numbers (in this example "182", "192" and "214") are part of a group of numbers ("182-214") which has a particular CODE. These numbers (or number, in some cases) are then moved to the left and repeated on the following lines, with different postal CODES. This indicates that at these addresses are located a large business firm or organization, or an apartment or office building, with their own CODES.

ILLUSTRATION

ADAM CR
VERDUN
DE RIVERVIEW AVE NORD À 450 ST-ÉDOUARD
> 2E OF 1500 CHURCH AVE

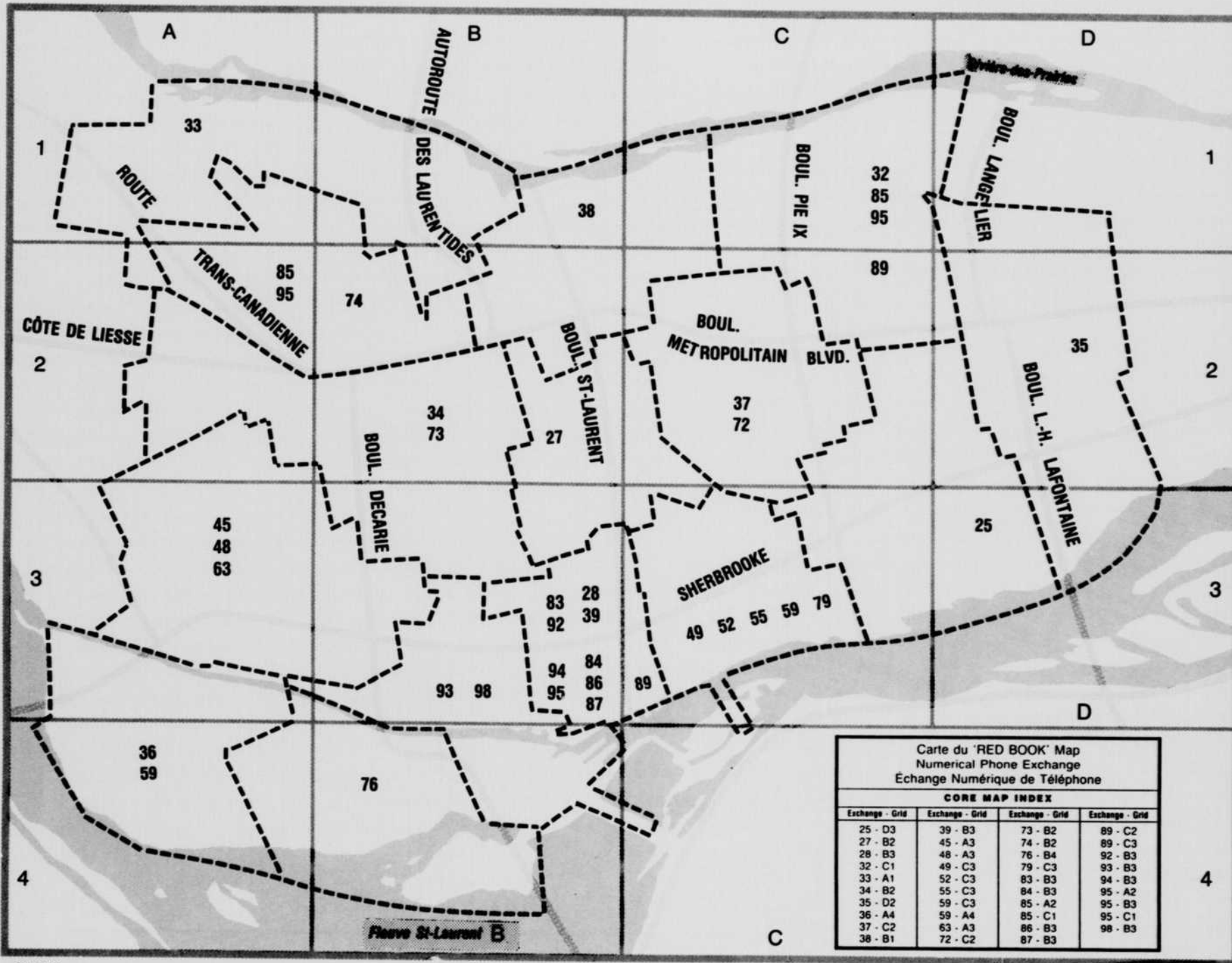
IMPAIR	2331	2355	K4H 6S9
	2365	—	K4H 6T1
	2365	*389	K4H 6T2
PAIR	2328	2340	K4H 6T3

PRINCIPALE AV
LAVAL, CHOMEDEY
DF 1218 GOSSÉLIN EST À 1206 1E AVE

IMPAIR	211	219	K4E 5N6
	225	253	K4E 5N7
PAIR	140	164	K4H 6S5
	182	214	K4H 6S6
	182	—	K4H 6S7
	192	—	K4H 6S8
	214	—	K4H 6S9



© Lovell Litho & Publications Inc. Tous droits réservés



Carte du 'RED BOOK' Map
 Numerical Phone Exchange
 Échange Numérique de Téléphone

CORE MAP INDEX

Exchange - Grid	Exchange - Grid	Exchange - Grid	Exchange - Grid
25 - D3	39 - B3	73 - B2	89 - C2
27 - B2	45 - A3	74 - B2	89 - C3
28 - B3	48 - A3	76 - B4	92 - B3
32 - C1	49 - C3	79 - C3	93 - B3
33 - A1	52 - C3	83 - B3	94 - B3
34 - B2	55 - C3	84 - B3	95 - A2
35 - D2	59 - C3	85 - A2	95 - B3
36 - A4	59 - A4	85 - C1	95 - C1
37 - C2	63 - A3	86 - B3	98 - B3
38 - B1	72 - C2	87 - B3	

H

Carte du 'RED BOOK' Map
Numerical Phone Exchange - Echange Numérique de Téléphone

PERIMETER MAP INDEX

Exchange - Grid	Exchange - Grid	Exchange - Grid	Exchange - Grid
225 H8	472 H6	642 K5	687 J6
420 J7	473 H6	643 K5	688 J6
421 H7	474 J5	644 K5	689 J6 H6
422 J7	475 H5	645 K5	691 J8
425 H8	477 J5	646 K6	692 J8
426 H7	478 J5	647 K6	694 H7
428 H7	479 H6	648 K5	695 H7
429 H8	491 H6	651 K6	696 H7 J7
430 J5	492 K5	653 L6	697 H7
433 J5	494 K5	655 L6	698 J8
434 J5	498 K5	656 L7	699 J8
435 J5	536 L6	659 K8	822 J7
437 J5	582 K5	661 J6	828 J7
441 L6	585 K5	662 J6	838 J5
442 K6	620 H7	663 J6	881 K5
443 L7	621 J5	664 K5	923 K6 L7
444 K8	622 J5	665 K5 J6	926 L7
445 L7	623 H6	666 K5	928 K6
446 K6 L6	624 H7 J7	667 J6	961 K5
447 L7	625 J5	668 J6	962 H6
448 K6	626 H7	669 J6 H6	963 K5 H6
449 L6	627 H6	670 K6	964 K5
453 H8	628 J5	671 L7	965 H6 J5
454 J8	629 J6	672 L7	966 J5
455 H7	630 H7	674 K6	967 J6
460 L7	631 J7	676 L7	968 J5
461 L6	632 K8	677 K6	969 H6 J6
462 L7	633 J7	678 L7	971 J5
463 K6	634 J7	679 K6	973 J6
464 L6	635 K8	680 J6	974 H6
465 L7	636 J7	681 J6	975 J6
466 L7	637 J7	682 J6	978 J6
467 L6	638 K8	683 H7	979 J5
468 K6	639 J7	684 J7	
472 K5	640 K5	685 J7	
473 K5	641 L6	686 J6	

LOVELL LITHO & PUBLICATIONS INC
423 St-Nicolas Montreal H2Y 2P4
Tel. 849 2518

IX

