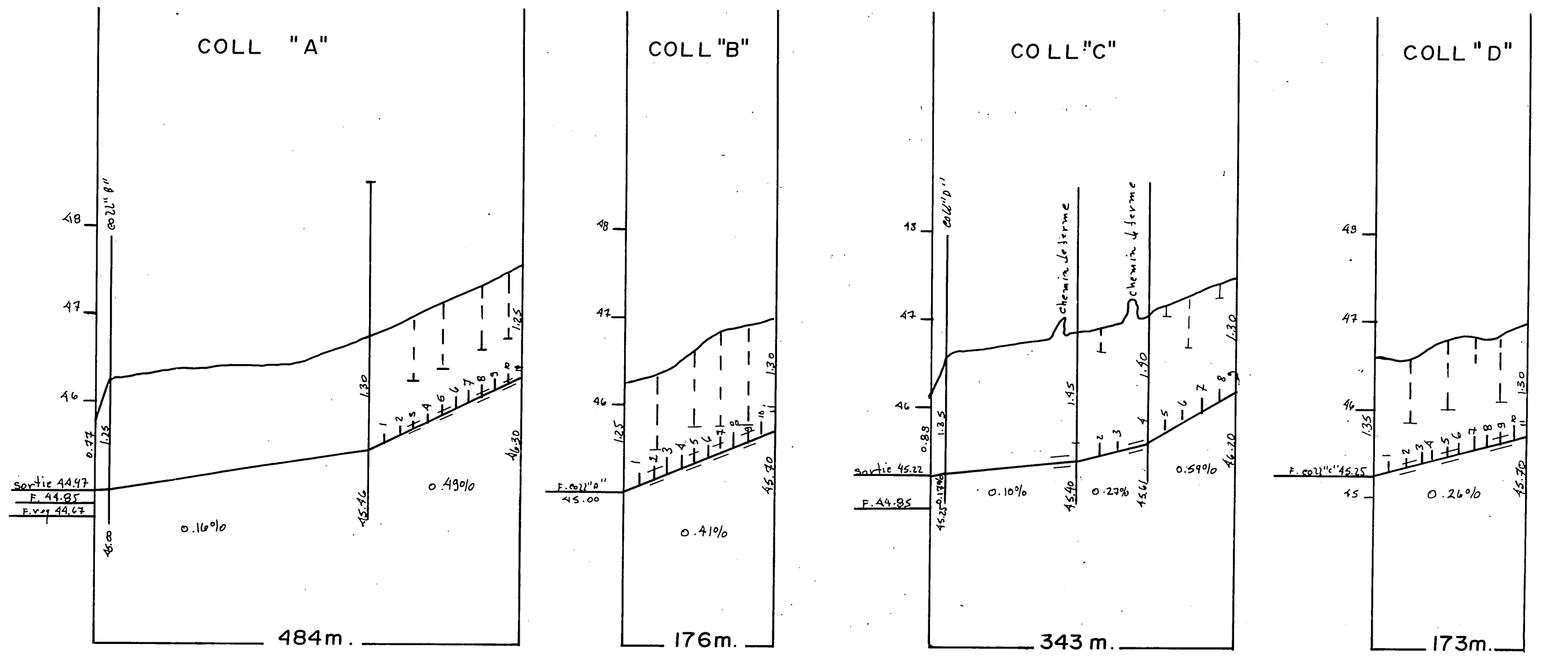

NOTE : IL EST RECOMMANDÉ QUE LES SYSTEMES A,B et D SOIENT INSTALLÉS LORSQUE LA NAPPE SERA PLUS BASSE QUE LE RÉSEAU DE DRAINAGE.

TABLEAU DES DRAINS

DESIGNATION		ENROBÉS D'UN FILTRE 10" 250mm	8" 200mm	6" 150mm	4" 100mm	SANS FILTRE 10" 250mm	8" 200mm	6" 150mm	4" 100mm
COLL.	A				45				
LAT.			147	126	2895	16	150		2700
COLL.	B								77
LAT.					1654			102	1650
COLL.	C				56				
LAT.			165	122	2514				
COLL.	D				138				
LAT.				35	1424				
COLL.	E								
LAT.									
COLL.	F								
LAT.									
COLL.	G								
LAT.									
COLL.	H								
LAT.									
COLL.	J								
LAT.									
COLL.	K								
LAT.									
COLL.	L								
LAT.									
COLL.	M								
LAT.									
COLL.	N								
LAT.									
COLL.	P								
LAT.									
COLL.	Q								
LAT.									
COLL.	R								
LAT.									
COLL.	S								
LAT.									
COLL.	T								
LAT.									
COLL. TOTAL					239				77
LAT. TOTAL			312	283	8487	16	150	102	4350
GR.TOTAL		9321 m.lin.				4695 m. lin.			

ESPACEMENT ⊥ =

AVISER TOUS LES PROPRIETAIRES DE SERVICES AYANT UNE SERVITUDE AFIN DE LES LOCALISER AVANT LES TRAVAUX, MEME SI CEUX-CI NE FIGURENT PAS AU PLAN, AINSI QUE TOUT OBSTACLE SOUTERRAIN POUVANT INFLUENCER LE FUTUR RESEAU.

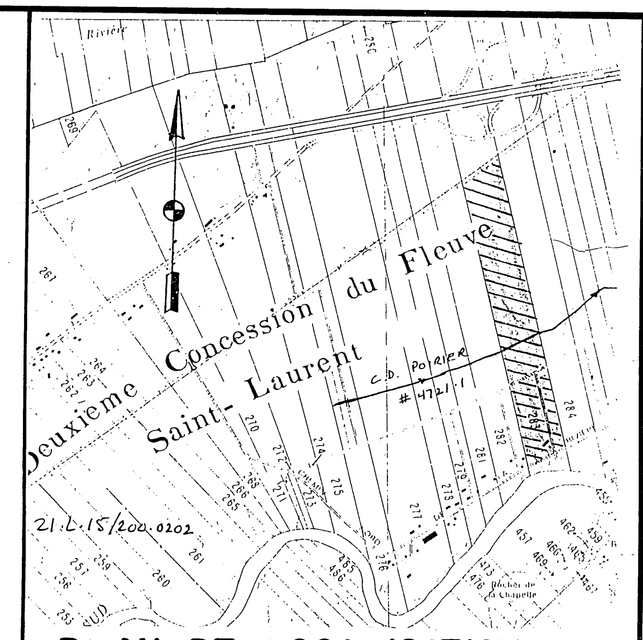

PLAN DE LOCALISATION

	Hectares	Acres	Arpents
SUPERFICIE ETUDIEE	24.8	61.4	72.6
SUPERFICIE TOTALE	25.5	63.1	74.6

ECHELLE : 1 / 20,000 REFERENCE : 21 L15/200-0202

LEGENDE

Chemin de fer
Repere de nivellement — R.N.
Cours d'eau existant, projetee
Fossé existant, projetee
Lac, marecage, etang, graviere — LAC — E — G
Drainage souterrain existant
Conduit souterrain existant
Drain existant, projete
Changement de pente
Changement de diametre
Bouche de decharge
Diametre des drains 100, 150, 200, 250mm.
Clôture — X — X
Ligne telephonique aerienne, souterraine
Ligne de transmission
Ligne electrique aerienne, souterraine
Barrage, rapide, chute — BAR
Station de pompage
Regard, puisard — R
Trou de sondage — P
Superficie totale, drainage interne suffisant — D.I.S.
Courbe de niveau — 50
Zone boisée, arbre isolé
Coulée
Tas de roches de surface, enterrées — T.R. — R.E.
Limites de zone

ECHELLE DU PLAN 1 / 2000

ECHELLE DES PROFILS 1/50 VERT. 1/5000 HORIZ.

MICHEL ROY ing.
CONSULTANT AGRICOLE
176, CARTIER ST-LAMBERT
QOS 2W0 TEL. (418) 889-0909

PROJET POUR LE COMPTE DE
GILLES GENDRON
316, CHEMIN DES CASCADES
MONTMAGNY G5V 3R8

NO. PROD. AGR : GEND 8836 0110

TEL. : (418) 248-0311

INGÉNIEUR MICHEL ROY 36133 QUÉBEC

LE 08-05/98 9

CONCU PAR : M. ROY ING. VERIFIÉ PAR : M. ROY ING.

DRAINAGE SOUTERRAIN

FERME GENDINALE ENR
LOT(S) 283
RANG DEUXIEME CONCESSION DU FLEUVE ST-LAURENT
MUNICIPALITÉ VILLE DE MONTMAGNY
M.R.C. MONTMAGNY
DISTRICT ELECTORAL MONTMAGNY L'ISLET

PLAN NO S. 8836-0110 FEUILLE 1 DE 1

M.A.P.A.Q. (HYDRAULIQUE) DEPOSÉ LE :

ACCEPTÉ

M.A.P.A.Q. 1989 HYDRAULIQUE

N.P.

18050 GENDINALE (2)

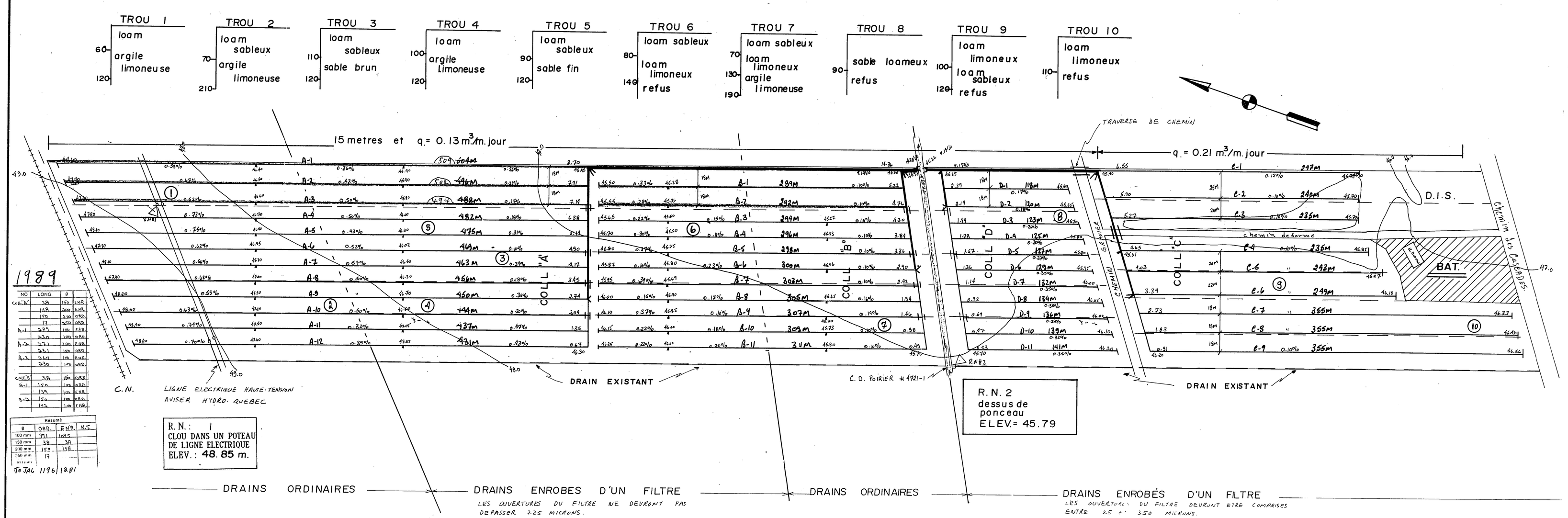

1989

NO	LONG.	Ø	
COLL."A"	38	150	0.10%
	118	200	0.16%
	150	250	0.20%
	13	250	0.20%
B-1	277	150	0.23%
	220	150	0.20%
B-2	221	150	0.20%
	221	150	0.20%
B-3	241	150	0.18%
	230	150	0.20%
COLL."C"	38	150	0.20%
B-1	152	150	0.20%
	152	150	0.20%
B-2	152	150	0.20%
	152	150	0.20%

Résumé Ø	D.A.D.	E.N.B.	N.T.
100 mm	991	1425	
150 mm	38	38	
200 mm	159	159	
250 mm	17		
TOTAL	1196	1621	