87

NO	LONG.	Ø	NO.
COLL "A"	45	100	1000
	104	100	"
A-1	260	100	"
A-2	267	100	"
A-3	265	100	"
A-4	262	100	"
A-5	270	100	"
A-6	722	100	"
A-7	724	100	"
A-8	727	100	"
A-9	731	100	"
A-10	732	100	"
A-11	735	100	"
A-12	734	100	"
A-13	708	100	"
COLL "B"	415	100	"
	16	250	"
C-1A	352	100	"
C-1	352	100	"
C-2	352	100	"
C-3	352	100	"
C-4	352	100	"
COLL "D"	34	100	"
	66	150	"
	81	200	"
D-1	713	100	"
D-2	713	100	"
D-3	713	100	"
D-4	713	100	"
D-5	713	100	"
D-6	715	100	"
D-7	716	100	"
D-8	713	100	"
D-9	712	100	"
D-10	718	100	"
D-11	717	100	"
D-12	720	100	"
D-13	721	100	"
D-14	722	100	"
D-15	723	100	"
D-16	723	100	"

Ø	ORD.
100 mm	23817
150 mm	170
200 mm	91
250 mm	16
300 mm	
TOTAL	24089

1989

NO	LONG.	Ø	NO.
COLL "B"	44	100	1000
	68	100	"
	96	200	"
	114	250	"
B-2	332	100	"
B-3	332	100	"
B-4	332	100	"
B-5	332	100	"
B-6	523	100	"
B-7	530	100	"
B-8	731	100	"
B-9	731	100	"
B-10	731	100	"
B-11	732	100	"
B-12	732	100	"
B-13	732	100	"
B-14	732	100	"
B-15	736	100	"
B-16	736	100	"
B-17	737	100	"
B-18	738	100	"
B-19	737	100	"
B-20	741	100	"
B-21	742	100	"
B-22	743	100	"
B-23	743	100	"
B-24	743	100	"
B-25	743	100	"
B-26	743	100	"
B-27	744	100	"
B-28	745	100	"
B-29	747	100	"
B-30	753	100	"
B-31	753	100	"
B-32	753	100	"
B-33	754	100	"
B-34	754	100	"
B-35	754	100	"
B-36	758	100	"

Résumé			
Ø	ORD.	ENR.	N.T.
100 mm	1969		
150 mm	68		
200 mm	96		
250 mm	16		
300 mm			
TOTAL	2149		

DRAINS REQUIS

DESIGNATION	DRAINS SANS FILTRE 10" 250mm	8" 200mm	6" 150 mm	4" 100 mm	DRAINS AVEC FILTRE 12" 300 mm	10" 250 mm	8" 200mm	6" 150 mm	4" 100mm
COLL. A		47	68	32					
LAT.				10027					
COLL. B	119	96	66	29					
LAT.				19077					
COLL. C				48					
LAT.				1426					
COLL. D		82	71	34					
LAT.				11477					
COLL. E									
LAT.									
COLL. F									
LAT.									
COLL. G									
LAT.									
COLL. H									
LAT.									
COLL. J									
LAT.									
COLL. TOTAL	119	225	205	143					
LAT. TOTAL				42007					
GR. TOTAL	42556 m								

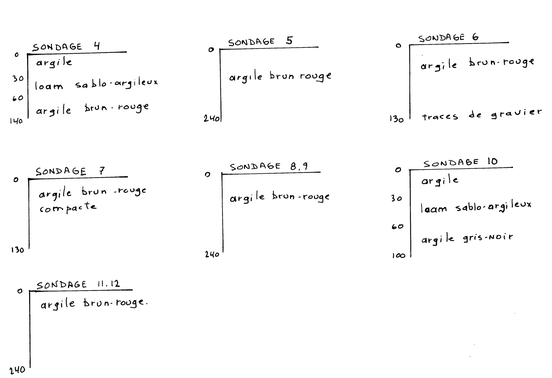

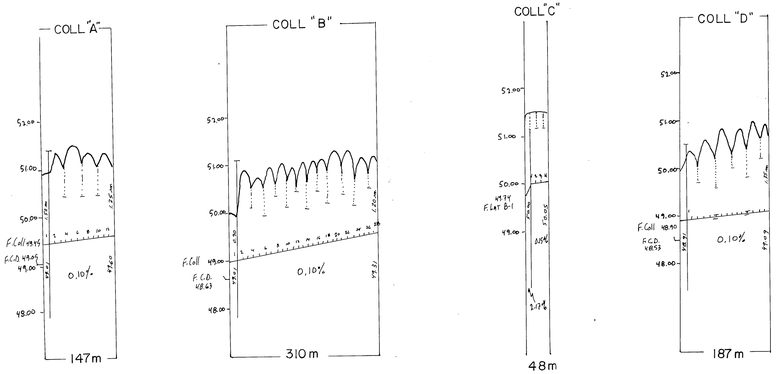

Autres travaux: Référence Plan S-8331-0113, sources à capter

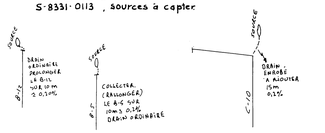

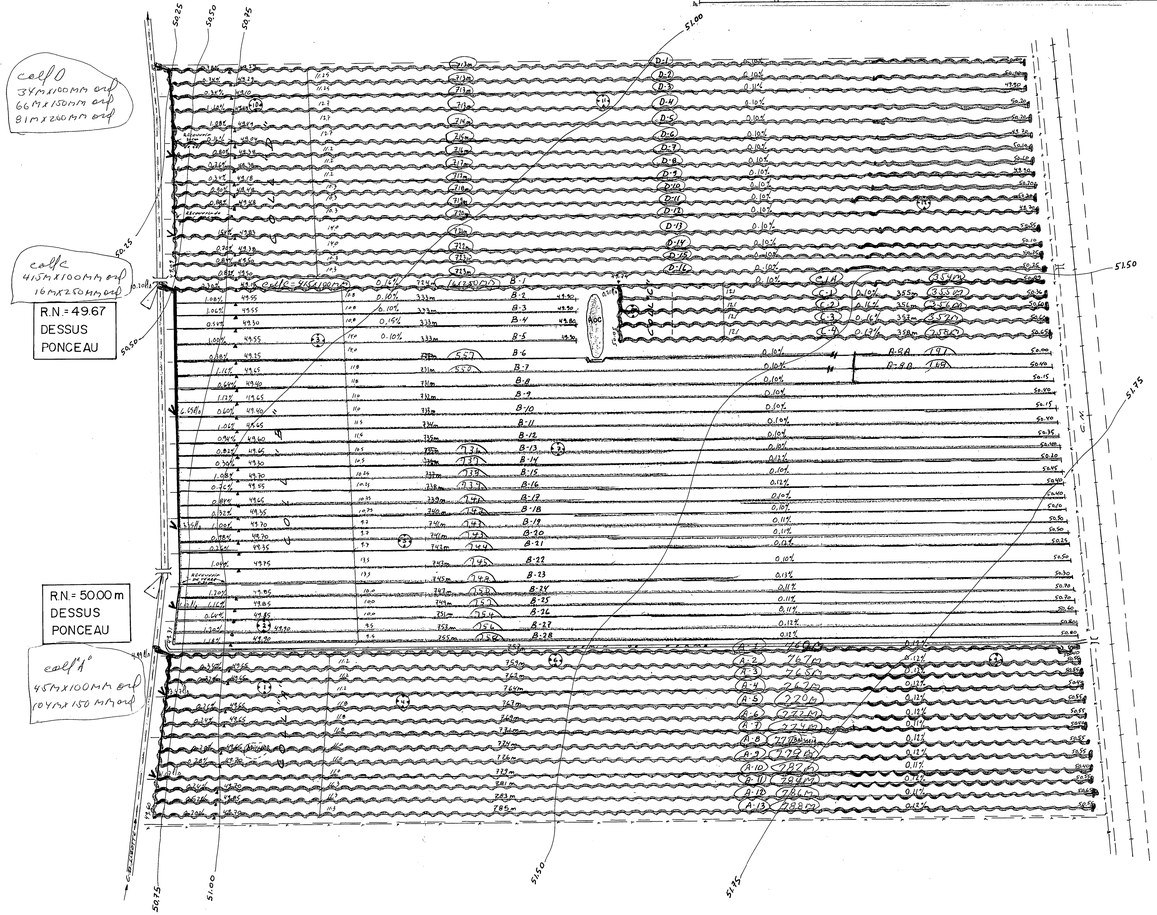

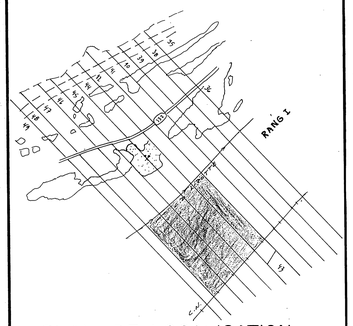

PLAN DE LOCALISATION

		HECTARES	ACRES	ARPENTS
SUPERFICIE	ETUDIEE	4833	119.4	141.3
SUPERFICIE	TOTALE	4833	119.4	141.3

ECHELLE : 1 / 20000 REFERENCE 21M 08 200 0102

LEGENDE

Chemin de fer
Repère de nivellement — R.N.
Cours d'eau existant, projeté
Fosse existant, projeté
Lac, marécage, étang, gravière — LAC — E — G
Drainage souterrain existant — D
Conduit souterrain existant
Drain existant, projeté
Changement de pente
Changement de diamètre
Bouche de décharge
Diamètre des drains 100, 150, 200, 250 mm
Clôture
Ligne téléphonique aérienne, souterraine
Ligne de transmission
Ligne électrique aérienne, souterraine
Barrage, rapide, chute — BAR.
Station de pompage — P
Regard, puisard — Ro Po
Trou de sondage
Superficie totale, drainage interne suffisant — D.I.S.
Courbe de niveau — 50
Zone boisée, arbre isolé
Coulée
Tas de roches de surface — T.R.
Limites de zones — R.E.

ECHELLE DU PLAN 1:2000 — 0 50m

ECHELLE DES PROFILS 1:50 VERT — 0 1m; 1:5000 HORIZ — 0 100m

CHRISTIAN DROLET ing
CONSULTANT
CHARNY TEL: (418) 832-4303

PROJET POUR LE COMPTE DE:
FERME RENE CARON
322 DE LA SEIGNEURIE
ST-ROCH DES AULNAIES
NO. PROD. AGR.: CARO 8331 0113
TEL.: (418) 354-2901

LE 15 /06/ 1987

CONCU PAR: C. DROLET ing VERIFIE PAR: C. DROLET ing.

DRAINAGE SOUTERRAIN

FERME RENE CARON (Conventfed)
LOT(S) 42, 44, 45, 46, 47
RANG I
MUNICIPALITÉ ST ROCH DES AULNAIES
M.R.C. L'ISLET
DISTRICT ELECTORAL: MONTMAGNY

PLAN NO: S-10114 | FEUILLE 1 DE 1

M.A.P.A.Q. (HYDRAULIQUE)
DEPOSE LE: 87-06-25

ACCEPTÉ