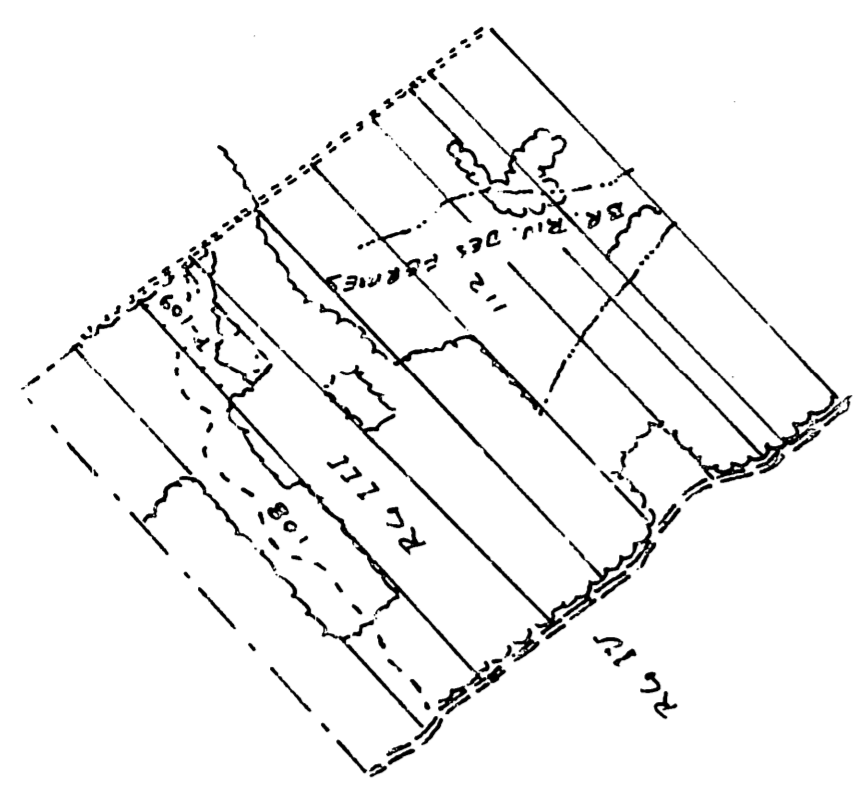
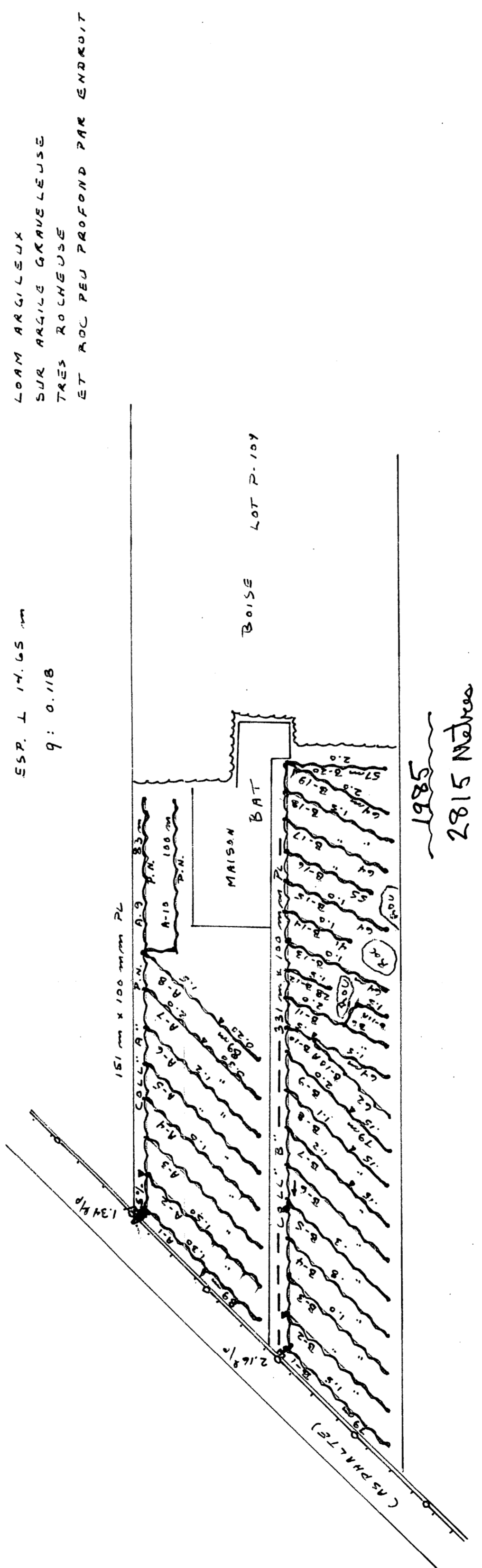


DESIGNATION	POTIERE				POLYETHYLENE				MONTANT
	250mm	150mm	100mm	50mm	250mm	200mm	150mm	100mm	
COLLECTEURS									151 531
"A"									
"B"									
LATERAUX									895 1438
"A"									
"B"									
TOTALX									2815
GRAND TOTAL									2815

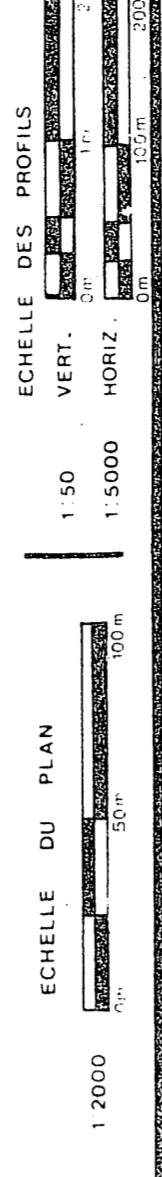
DRAINS REQUIS



SUPERFIE TOTALE ETUDIEE: 4.74 HECTARES  
**PLAN DE LOCALISATION**  
 ECHELLE 1/20,000 REF. 21 C/G S.E.

**LEGENDE**

- Riviere cours d'eau existant, projeté
- Fosse existant, projeté
- Lac, marecage, etang, graviere
- Drainage souterrain existant
- Conduit souterrain existant
- Drains existants, projetes
- Changement de pente
- Changement de diametre
- Bouche de decharge
- Diametre des drains 4, 6, 8, 10
- Limite approximative de bassin versant
- Ligne telephonique aeriennne, souterraine
- Ligne de transmission
- Ligne d'energie electrique aeriennne, souterraine
- Rapide barrage, chute
- Station de pompage
- Regard, puisard
- Trou de sondage
- Superficie etudiee, drainage interne suffisant
- Courbe de niveau
- Zone boisee, buisson, arbre isole
- Coulee
- Tas de roches en surface, enterrees
- Limites de zones



**GUY AREL**  
 Ingenieur  
 Drummondville  
 819-470-2223

**MARCEL POIRIER & FILS INC.**  
 DUMENT MANDATE PAR: CLEMENT GRONDIN  
 25 RTE 112  
 ST FREDERIC  
 BEAUCE  
 TEL: 418 426 2313

IF 24 MAI 1985

**DRAINAGE SOUTERRAIN**

FERME CLEARMONT GRONDIN  
 LOT P-109  
 RANG III  
 MUNICIPALITE ST-FREDERIC  
 COMTE MUNICIPAL BEAUCE  
 DISTRICT ELECTORAL BEAUCE-NORD

PLAN NO PRODUCTEUR AGRICOLE  
 A VERVA  
 FEUILLE 1 DE 1

MINISTERE DE L'AGRICULTURE DU QUEBEC  
 SERVICE DE L'HYDRAULIQUE AGRICOLE  
 DEPOSE LE

22065 GRANDIN CLERMONT

1x100m

12