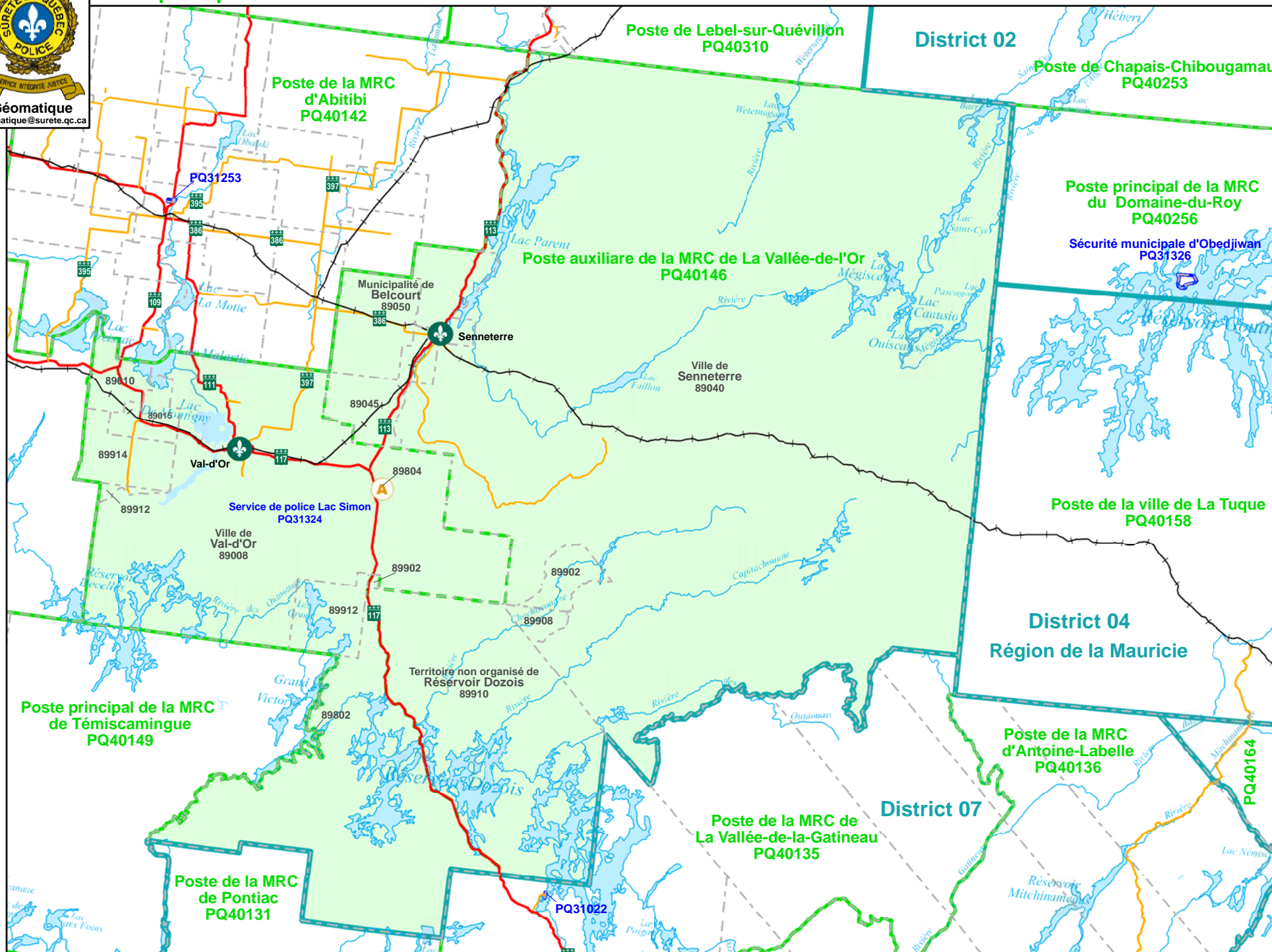




Poste principal de la MRC de La Vallée-de-l'Or

Unité PQ40144



District 08

Sources d'informations :
MRNF : BDGA
Sûreté du Québec : LADPO
© Gouvernement du Québec - 2008

Abitibi-Témiscamingue - Nord-du-Québec

Échelle 1 : 1 150 000

Projection cartographique : conique conforme de Lambert

No carte : 033-0700-1804-v1
Format papier : 11" x 8,5"
Date de mise à jour : 2008-03-06



Poste de la Sûreté du Québec

PQ40164 Poste auxiliaire de la MRC de Matawinie

Corps ou services policiers municipaux ou autochtones

PQ31022 Service de police de Lac-Rapide









PQ31253 Service de police de Pikogan









Municipalités

- 89010 Municipalité de Rivière-Héva
- 89015 Ville de Malartic
- 89045 Municipalité de paroisse de Senneterre
- 89802 Établissement amérindien ou inuit de Kitcisakik
- 89804 Réserve indienne de Lac-Simon
- 89902 Territoire non organisé de Matchi-Manitou
- 89908 Territoire non organisé de Lac-Metei
- 89912 Territoire non organisé de Lac-Granet
- 89914 Territoire non organisé de Lac-Fouillac










Légende

Desserte policière

-  Sûreté du Québec
-  Sûreté municipale
-  Corps ou service de police autochtone
-  District
-  Région, UDP*
-  Poste principal
-  Poste auxiliaire
-  Poste autoroutier (Limites)

-  Quartier général SQ
-  Poste de police SQ
-  Poste secondaire
-  Poste autoroutier
-  Poste de relais SQ
-  Quartier général CPM**
-  Service ou corps de police autochtone
-  Corps de police inuit

Voies de communication

-  Autoroute
-  Route principale
-  Route secondaire
-  Voie ferrée
-  Hors Québec
-  Cours d'eau
-  Frontières internationales
-  Frontières provinciales ou d'états
-  Limites municipales

* Unité de direction des postes
 ** CPM = Corps de polices municipaux
 *** Afin de ne pas surcharger la carte là où les bureaux d'un poste se situent au même endroit que ceux d'un quartier général, nous avons priorisé le symbole du quartier général. Dans le cas où les bureaux d'un poste autoroutier se situent au même endroit que ceux d'un poste, nous avons priorisé le symbole du poste.