

Journal

2013 • 2014 | VERSION FRANÇAISE



PARC NATIONAL DU MONT-SAINT-BRUNO



MOT DU MINISTRE



En 1999, le gouvernement confiait à la Société des établissements de plein air du Québec (Sépaq) le mandat de gérer, de conserver et de développer le réseau québécois des parcs nationaux situés au sud du 50^e parallèle. Au nombre de 22, ces parcs nationaux sont répartis dans la majorité des régions du Québec. À ce nombre impressionnant de beautés naturelles s'ajoute un parc marin administré conjointement par Parcs Québec (Sépaq) et par Parcs Canada.

Chaque jour, les équipes des parcs nationaux posent des gestes pour préserver ces joyaux incomparables et pour les rendre accessibles à tous les Québécois et aux visiteurs étrangers. Chaque jour aussi, des actions sont mises en œuvre afin que nous laissions en héritage aux générations futures ces territoires d'exception. Il importe, à cet effet, d'exposer la jeunesse aux bienfaits de la nature pour créer une relève qui saura profiter des merveilles qu'elle nous offre et pour que les prochaines générations puissent aussi faire face aux défis de protection et de conservation que réserve l'avenir.

L'année 2013 sera marquée par l'inauguration des nouvelles installations du parc national du Lac-Témiscouata, dernier-né du réseau Parcs Québec. Constitué officiellement en 2009 afin de protéger un échantillon représentatif de la région naturelle des monts Notre-Dame, le parc national du Lac-Témiscouata est doté d'infrastructures de qualité, correspondant aux standards des parcs nationaux. Ce territoire protégé est particulièrement reconnu pour ses atouts naturels exceptionnels et ses richesses archéologiques. Je vous invite à le découvrir dès cet été.

Par ailleurs, au nord du 50^e parallèle, après Pingualuit et Kuururjuaq, un troisième parc national sera créé prochainement. Le parc national Tursujuq, avec une superficie à protéger de 26 000 km², nous permettra d'atteindre le cap des 9% d'aires protégées sur l'ensemble du territoire du Québec. Comme pour les deux autres parcs du Nord, la gestion et le développement de ce nouveau territoire seront confiés à l'Administration régionale Kativik.

Vous le constatez, l'étendue des aires protégées s'agrandit d'année en année. Il y a un parc près de chez vous ou sur la route de vos vacances. Je vous souhaite une belle saison de découvertes dans vos parcs nationaux!

Yves-François Blanchet
Ministre du Développement durable, de l'Environnement, de la Faune et des Parcs

LA MISSION DE PARCS QUÉBEC

Dans la perspective d'un développement harmonieux sur les plans culturel, social, économique et régional, Parcs Québec assure la conservation et la mise en valeur de territoires représentatifs des 43 régions naturelles du Québec ou de sites à caractère exceptionnel, notamment en raison de leur diversité biologique, tout en les rendant accessibles à des fins éducatives et de plein air.

Tous les parcs nationaux ont été créés en vertu des standards de l'Union mondiale pour la nature. Ainsi, un parc national est une aire relativement vaste :

- qui présente un ou plusieurs écosystèmes généralement peu ou pas transformés par l'exploitation;
- où les espèces animales et végétales, les sites géomorphologiques et les habitats ont un intérêt particulier du point de vue scientifique, éducatif ou récréatif, ou qui offre un paysage d'une grande beauté;
- dans laquelle la plus haute autorité compétente du pays a pris des mesures pour éliminer l'exploitation et pour y faire respecter les ensembles écologiques, géomorphologiques ou esthétiques;
- dont la visite est autorisée, sous certaines conditions, à des fins éducatives, culturelles ou récréatives.

DÉCOUVREZ LES PARCS NATIONAUX DU QUÉBEC





LES INCONTOURNABLES



► PARC PARCOURS

Une nouvelle expérience de visite dans le parc national du Mont-Saint-Bruno

L'Explorateur Parc Parcours est un nouvel outil qui vous permet de personnaliser votre visite dans le parc tout en apprenant sur les richesses de ce magnifique territoire protégé. Selon vos préférences et vos intérêts, faites votre choix parmi différents parcours et découvrez les beautés, les paysages, les habitats, la faune, la flore et l'histoire du parc. Nous vous recommandons le sentier Seigneurial avec la découverte de l'histoire de la seigneurie et de l'époque de la villégiature.



► SALON DE THÉ, LE VIEUX-MOULIN

S'évader dans le passé le temps d'une tasse de thé !

Le salon de thé, Le Vieux-Moulin, au cœur du parc, propose une sélection de thés à boire dans une ambiance chaleureuse. Aussi cafés spécialisés, viennoiseries, smoothies, gelato, macarons et chocolats fins. Le bâtiment vieux de 250 ans est situé à 2,5 km du centre de découverte et de services.

: Informez-vous sur nos randonnées
causeries avec dégustation de thés.
: Une soirée à ne pas manquer.
30\$ / pers.
: Taxes et tarification d'accès en sus.



► ACTIVITÉS DE DÉCOUVERTE

Laissez-vous guider... ou allez-y à votre rythme

Le parc vous propose une multitude d'activités de découverte, de jour ou en soirée. Elles vous permettront de vous imprégner de l'univers fascinant de la nature qui vous entoure, en toute saison. Laissez un garde-parc vous transmettre sa passion pour le territoire et la nature qui y est protégée. Consultez la grille horaire en page 6.



► SKI DE FOND

Mordu de ski de fond

Un réseau de sentiers de 35 km de pistes entretenues mécaniquement (27 km en pas classique et 8 km en pas de patin) vous attend pour des heures d'évasion. Deux relais chauffés vous abriteront le temps d'une pause. En janvier et février, le ski de soirée est offert les mardis, mercredis et jeudis jusqu'à 21 h.



► ACTIVITÉS ET SERVICES

Printemps, été et automne

- Randonnée pédestre
- Activités de découverte animées et autonomes
- Arboretum
- Autocueillette de pommes
- Salon de thé, Le Vieux-Moulin
- Centre de découverte et de services
 - › accueil et information
 - › Boutique Nature
 - › service de restauration
- Réunion d'affaires

Hiver

- Ski de fond : sentiers balisés et tracés
- Randonnée pédestre sur neige
- Randonnée à raquettes
- Activités de découverte animées et autonomes
- École de ski de fond (Montériski)
- Relais chauffés
- Salon de thé, Le Vieux-Moulin
- Centre de découverte et de services
 - › accueil et information
 - › Boutique Nature
 - › salle de fartage
 - › boutique et location d'équipements
 - › service de restauration
- Réunion d'affaires

Les prix, les modalités et les services qui sont mentionnés dans ce journal peuvent être modifiés sans préavis.

UNE COLLINE DANS LA PLAINE

... CINQ LACS, UN VERGER, UN MOULIN
... HISTORIQUE ET DES DIZAINES DE
... KILOMÈTRES DE SENTIERS SILLONNANT
... LA FORÊT DE FEULLUS

Le parc national du Mont-Saint-Bruno occupe une superficie de 8,9 km² et est fréquenté par près de 900 000 visiteurs annuellement. Il est entouré par les villes de Sainte-Julie, Saint-Mathieu-de-Beloeil, Saint-Bruno-de-Montarville et Saint-Basile-le-Grand. Le parc constitue un véritable îlot forestier entouré d'un territoire fortement modifié par l'urbanisation et l'agriculture. Les gens viennent au parc pour y pratiquer différentes activités telles que la randonnée pédestre, le ski de fond, le pique-nique, l'observation et la découverte de la nature.

Élément représentatif de la région naturelle des collines montérégiennes, le parc national du Mont-Saint-Bruno comprend cinq lacs, un verger, un moulin historique et des dizaines de kilomètres de sentiers sillonnant la forêt de feuillus. Des centaines d'espèces de fleurs, d'arbres et de plantes remplissent les lieux. Chaque respiration amène un nouveau parfum, chaque bouffée d'air renferme ce mélange d'odeurs bien particulier que l'on perçoit seulement en forêt. Quelque 200 espèces d'oiseaux et une quarantaine d'espèces de mammifères se partagent ce petit coin de paradis. Été comme hiver, profitez de l'air pur et sain de cette oasis de paix à 20 kilomètres de la région métropolitaine.

TARIFICATION D'ACCÈS EN VIGUEUR DU 1^{ER} AVRIL 2013 AU 31 MARS 2014

CATÉGORIE OU GROUPE DE PERSONNES	ACCÈS QUOTIDIEN	CARTE ANNUELLE PARC	CARTE ANNUELLE RÉSEAU
Adulte (18 ans et plus)	6,50 \$	32,50 \$	58,50 \$
Enfant (6 à 17 ans)	3 \$	15 \$	27 \$
Enfant (0 à 5 ans)	Gratuit	Gratuit	Gratuit
1 adulte accompagné d'enfants de 6 à 17 ans	9,50 \$	47,50 \$	85,50 \$
2 adultes accompagnés d'enfants de 6 à 17 ans	13 \$	65 \$	117 \$
Groupe organisé d'adultes	5,75 \$	s.o.	s.o.
Groupe organisé de jeunes (6 à 17 ans)	2,50 \$	s.o.	s.o.
Groupe scolaire ou d'étudiants	Gratuit	s.o.	s.o.

Taxes incluses. La carte annuelle Parc ou Réseau est valide pour une période de 12 mois.
Les prix, les modalités et les services qui sont mentionnés dans ce journal peuvent être modifiés sans préavis.

Votre sécurité : votre responsabilité



Les activités en plein air peuvent comporter certains risques. Vous devez vous assurer de posséder les compétences et habiletés requises à la pratique de l'activité choisie. Il est important de connaître les risques inhérents à cette activité, de respecter vos capacités et de disposer des équipements appropriés. Pour plus d'information, nous vous invitons à consulter notre site Web à sepaq.com.



RÉGLEMENTATION



Afin de contribuer à l'amélioration de la qualité de l'expérience dans les parcs, **une tarification d'accès a été établie** par le gouvernement. Vous devez ainsi toujours avoir en votre possession votre reçu ou votre carte annuelle d'accès.



Afin de préserver les **richesses naturelles** pour les générations futures, il est interdit en tout temps de prélever des éléments naturels (animaux, plantes, bois mort, roches, etc.).



La flore est sensible au piétinement. Quand on multiplie les impacts de milliers de visiteurs, on comprend facilement pourquoi il est obligatoire de demeurer dans les sentiers de randonnée aménagés.



La nature présente un équilibre exemplaire. **Les animaux y trouvent tout ce dont ils ont besoin pour se nourrir adéquatement, d'où l'interdiction de nourrir la faune.** À cet égard, il est aussi interdit de laisser sa nourriture et ses déchets sans surveillance. Gardez-les dans votre voiture.



Les animaux domestiques sont interdits dans les parcs nationaux du Québec. Toutefois, les chiens-guides et les chiens assistants accompagnés des familles d'accueil sont admis. **Les chiens devront cependant être facilement identifiables** en portant le foulard Mira ou le harnais. Les personnes ayant la charge de l'animal doivent conserver sur elles la **lettre d'accréditation de la fondation.**



Comme il est agréable de profiter d'un **environnement naturel authentique**, propre et sain! Rapportez vos déchets, déposez-les dans les contenants prévus à cette fin et ramenez chez vous toute substance nocive, telle que savon, huile, combustible ou pesticide.



Pour la préservation du milieu et pour votre sécurité, seul un certain nombre d'activités sont permises dans les parcs. Préparez votre visite et consultez d'abord la **liste des activités permises** dans les parcs que vous planifiez fréquenter.

À LA DÉCOUVERTE DU PARC



Avec son réseau de sentiers (30 km de sentiers aménagés et 4 km de sentiers rustiques), ses forêts matures et ses cinq lacs, le parc national du Mont-Saint-Bruno est un lieu fort réputé pour la randonnée pédestre.

Plusieurs circuits vous sont suggérés sur la carte du parc que vous retrouverez en pages 8 et 9. Certains circuits vous proposent une série de panneaux de découvertes, tandis que d'autres circuits peuvent être agrémentés avec une brochure ou par l'Explorateur Parc Parcours. Bonne randonnée !

Le réseau de lacs et ruisseaux

Tout au long du sentier des lacs, les visiteurs peuvent consulter une série de panneaux dont les textes et les illustrations présentent une foule d'informations concernant les lacs et ruisseaux du parc. Consultez la carte en pages 8 et 9 pour connaître la localisation des panneaux.

Les belvédères et quais

Le long des lacs du Moulin, Seigneurial et des Bouleaux, plusieurs quais et belvédères ont été aménagés afin de permettre aux randonneurs de profiter davantage de la beauté des paysages offerts par ces lacs tout en assurant la protection des berges. Une belle occasion pour faire la pause !

La forêt découverte

Cette brochure de 28 pages vous fait découvrir le sentier Montérégien sous un éclairage différent. Douze arrêts, identifiés par des poteaux de signalisation, jalonnent le tracé de 8,8 km. Un randonneur moyen devrait prendre environ trois heures pour boucler le trajet. La brochure est disponible au départ du sentier Montérégien alors que la version anglaise est disponible sur demande au centre de découverte et de services.

Bonne randonnée et... belles découvertes !



Des oiseaux à observer

Si l'observation des oiseaux vous intéresse, arrêtez-vous au centre de découverte et de services afin de vous procurer le dépliant contenant la liste des principaux oiseaux qui ont été observés au parc. Un espace est prévu pour cocher vos observations, un document à conserver d'une visite à l'autre.



UNE COLLINE MARQUÉE PAR LES FRÈRES DE SAINT-GABRIEL

Au cours de votre randonnée sur le circuit du sentier Saint-Gabriel, vous allez rencontrer des vestiges et des aménagements qui proviennent de l'occupation du territoire par la congrégation religieuse des Frères de Saint-Gabriel.

Le mémorial et le cimetière

Le mémorial est un abri qui commémore l'héritage des Frères de Saint-Gabriel au parc. On y retrouve une série de panneaux de découverte qui présentent la vie de la communauté sur la colline. On peut y voir des photos et des courts textes relatant les différentes activités des Frères de Saint-Gabriel et des jувénistes. À quelques pas de là, on peut y voir le cimetière ceinturé d'une haie de thuyas occidentaux. À l'intérieur, on y aperçoit les pierres tombales, un chemin de croix et un caveau.



L'arboretum Gabriélis

Sillonné par un réseau de sentiers, cet arboretum aménagé par le frère Gabriélis comprend un étang et une collection d'arbres indigènes et exotiques. Une cinquantaine d'arbres sont identifiés par des plaquettes et un panneau de découverte est localisé près de l'étang.

Les plus curieux peuvent emprunter gratuitement, au centre de découverte et de services, un guide de terrain afin de parfaire leurs connaissances sur ces arbres identifiés.

La grotte

L'un des aménagements de la congrégation que vous pouvez découvrir au cours de votre randonnée est la grotte. Cette structure de pierres, de métal et de ciment a été fabriquée par les frères et les jувénistes durant les années 40 et 50. Un panneau de découverte relate l'histoire de cette construction.



ACTIVITÉS DE DÉCOUVERTE ANIMÉES



Surveillez sur le babillard du centre de découverte et de services le lieu de nos kiosques mobiles les samedis et dimanches du mois de juin à octobre. L'amphithéâtre extérieur est situé à proximité du centre de découverte et de services.

PRINTEMPS : 12 AVRIL AU 31 MAI 2013

	JOURS	HEURES	ACTIVITÉS	TARIF (AVANT TAXES)	RENDEZ-VOUS
AVRIL	Vendredi et samedi 12 et 13	19 h à 20 h 30	17 À la rencontre de la bécasse d'Amérique !	Adulte : 8,48 \$ Enfant : 4,22 \$	Sationnement des Étangs
	Samedi et dimanche 20, 21, 27 et 28	12 h à 15 h 30	3 Kiosque de découverte « Grenouilles, couleuvres et Cie »	Gratuit	Bloc sanitaire des Étangs
		12 h 30 à 13 h 45 14 h à 15 h 15	3 Randonnée de découverte « Grenouilles, couleuvres et Cie »	Gratuit	Amphithéâtre extérieur
MAI	Judi, vendredi et samedi 2, 3 et 4	20 h à 22 h	19 Chouettes et hiboux, hooou êtes-vous ?	Adulte : 8,48 \$ Enfant : 4,22 \$	Amphithéâtre extérieur
	Dimanche 5	13 h à 14 h 45	5 Les belles des bois	Gratuit	Amphithéâtre extérieur
	Dimanche 19 et 26	9 h à 10 h 15 13 h 30 à 14 h 45	6 Les oiseaux du mont Saint-Bruno	Gratuit	Amphithéâtre extérieur

ÉTÉ : 1^{ER} JUIN AU 31 AOÛT 2013

	JOURS	HEURES	ACTIVITÉS	TARIF (AVANT TAXES)	RENDEZ-VOUS
JUIN	Dimanche 2	13 h 30 à 14 h 45	8 Indices de vie animale	Gratuit	Amphithéâtre extérieur
	JOURNÉE DES PARCS - Dimanche 9	13 h 30 à 14 h 45	20 Les contes de la colline	Gratuit	Salon de thé Le Vieux-Moulin
	Dimanche 23	13 h 30 à 14 h 45	7 De la seigneurie à nos jours	Gratuit	Salon de thé Le Vieux-Moulin
	Dimanche 30	13 h 30 à 14 h 45	9 Naissance du mont Saint-Bruno	Gratuit	Amphithéâtre extérieur
JUILLET	Dimanche 7	13 h 30 à 16 h	1 Kiosque « Une colline de belle faune »	Gratuit	Entrée Rabastalière
	Judi, vendredi et samedi 4, 5 et 6	21 h à 23 h	18 Stars d'un soir	Adulte : 8,48 \$ Enfant : 4,22 \$	Amphithéâtre extérieur
	Dimanche 14 et 28	13 h 30 à 14 h 45	2 Les secrets de l'étang	Gratuit	Bloc sanitaire des Étangs
	Dimanche 21	13 h 30 à 16 h	1 Kiosque « Une colline de belle faune »	Gratuit	Salon de thé Le Vieux-Moulin
AOÛT	Dimanche 4	13 h 30 à 16 h	1 Kiosque « Une colline de belle faune »	Gratuit	Entrée Rabastalière
	Dimanche 11	13 h 30 à 14 h 45	2 Les secrets de l'étang	Gratuit	Bloc sanitaire des Étangs
	Dimanche 18	13 h 30 à 14 h 45	11 Garde-parc : une mission à partager	Gratuit	Amphithéâtre extérieur
	Dimanche 25	13 h 30 à 14 h 45	13 À la découverte des champignons	Adulte : 8,48 \$ Enfant : 4,22 \$	Amphithéâtre extérieur

AUTOMNE : 1^{ER} SEPTEMBRE AU 10 NOVEMBRE 2013

	JOURS	HEURES	ACTIVITÉS	TARIF (AVANT TAXES)	RENDEZ-VOUS
SEPTEMBRE	Samedi, dimanche et jour férié 31 août, 1, 2, 7, 8, 14 et 15 septembre	10 h à 16 h	4 Fin de semaine thématique « Les oiseaux de proie »	Gratuit	Verger de la Pommeraie
	Dimanche 22	13 h 30 à 14 h 45	13 À la découverte des champignons	Adulte : 8,48 \$ Enfant : 4,22 \$	Amphithéâtre extérieur
	Dimanche 29	13 h 30 à 14 h 45	7 De la seigneurie à nos jours	Gratuit	Salon de thé Le Vieux-Moulin
OCTOBRE	Dimanche 6	13 h 30 à 14 h 45	13 À la découverte des champignons	Adulte : 8,48 \$ Enfant : 4,22 \$	Amphithéâtre extérieur
	Samedi 12	9 h à 12 h 30	15 La marche de la forêt	Adulte : 15 \$ Enfant : 7,50 \$	Amphithéâtre extérieur
	Dimanche et lundi 13 et 14	13 h 30 à 14 h 45	10 Une colline et sa biodiversité	Gratuit	Amphithéâtre extérieur
	Samedi 19	9 h à 12 h 30	16 La marche des lacs	Adulte : 15 \$ Enfant : 7,50 \$	Amphithéâtre extérieur
	Dimanche 20	13 h 30 à 14 h 45	9 Naissance du mont Saint-Bruno	Gratuit	Amphithéâtre extérieur
NOV.	Samedi et dimanche 26 et 27	13 h 30 à 14 h 45 15 h à 16 h 15	14 Bêtes et créatures d'Halloween	Gratuit	Amphithéâtre extérieur
	Dimanche 3 et 10	10 h à 11 h 30	12 Les nids d'oiseaux	Adulte : 8,48 \$ Enfant : 4,22 \$	Amphithéâtre extérieur

DESCRIPTION DES ACTIVITÉS DE DÉCOUVERTE ANIMÉES



KIOSQUE

1 Kiosque « Une colline de belle faune »

Les animaux ont toujours été une source de fascination pour les humains. Leurs modes de vie, leurs adaptations ou leurs comportements suscitent notre admiration et notre étonnement. Cette activité s'adresse à tous ceux qui veulent en connaître davantage sur les animaux vivant au mont Saint-Bruno.

2 Les secrets de l'étang

Venez découvrir les multiples facettes de cet étonnant milieu de vie. Sous des allures paisibles, l'étang cache de redoutables prédateurs et des proies ayant d'ingénieux moyens de défense.

FINS DE SEMAINE THÉMATIQUES

3 Grenouilles, couleuvres et Cie*

Venez découvrir le monde fascinant des amphibiens et des reptiles par de courtes randonnées de découverte (à 12h30 et 14h) et des kiosques de découverte où vous pourrez observer des spécimens vivants. Un invité du Zoo sera présent pour présenter la tortue-molle à épines.

4 Les oiseaux de proie

Avec ses forêts matures et la présence de cinq lacs naturels, le parc offre des habitats de qualité pour la faune ailée. Ainsi, plus d'une dizaine d'espèces d'oiseaux de proie y est occasionnellement observée. L'automne représente un moment idéal pour l'observation alors qu'ils sont en migration. À l'occasion de ces journées thématiques, il sera, entre autres, question de la distinction entre les buses, les faucons et les éperviers à partir de la silhouette et du comportement observables en vol. Un site d'observation, deux kiosques de découverte et une présentation théâtrale sur le faucon pèlerin sont au programme.

RANDONNÉE DE DÉCOUVERTE

5 Les belles des bois*

Venez explorer une forêt typique d'une colline montréalaise et découvrez, entre autres, ses plantes printanières.

6 Les oiseaux du mont Saint-Bruno*

Découvrez la diversité avienne du parc et l'importance du territoire pour la faune ailée dans le contexte régional métropolitain. Le printemps est une période mouvementée pour la faune avienne au mont Saint-Bruno. Profitez-en pour vous initier à l'ornithologie en compagnie d'un garde-parc.

7 De la seigneurie à nos jours*

Cette randonnée permet aux visiteurs d'en connaître un peu plus sur la seigneurie industrielle qu'était la seigneurie de Montarville. Une visite au Vieux-Moulin est également prévue afin d'en présenter le fonctionnement et de parler des quatre types de moulins présents à l'époque de la seigneurie de Montarville. La période de la villégiature est également abordée par le garde-parc naturaliste.

8 Indices de vie animale*

Vous vous demandez quels sont les animaux qui vivent au mont Saint-Bruno ? Venez apprécier la grande richesse de ce territoire et apprenez à repérer les indices de vie animale.

9 Naissance du mont Saint-Bruno*

Parcourez quelque 125 millions d'années d'histoire géologique en 75 minutes. Qui sait ? Cette randonnée de découverte pourrait changer votre vision du monde.

10 Une colline et sa biodiversité*

Le mont Saint-Bruno est un véritable îlot forestier situé dans un environnement urbain et agricole. Malgré son enclavement et la petitesse de sa superficie, le territoire abrite une richesse exceptionnelle en espèces fauniques et floristiques. Découvrez, en compagnie d'un garde-parc, pourquoi ce territoire protégé est si important pour le sud du Québec.

11 Garde-parc : une mission à partager*

La vie dans un parc national vous intéresse ? Alors venez participer à cette randonnée au cours de laquelle vous serez sensibilisés aux différents inventaires, suivis et travaux du service de la conservation et de l'éducation. C'est également une excellente occasion pour discuter de la réglementation des parcs nationaux.

12 Les nids d'oiseaux*

Le mois de novembre est souvent synonyme d'activités intérieures. Pourquoi ne pas briser la routine et vous joindre à l'équipe de gardes-parcs qui vous a préparé une activité de découverte qui sort de l'ordinaire ! Quel animal construit le plus gros ou le plus petit nid au Québec ? Comment s'y prendre pour identifier correctement un nid d'oiseau ? Y a-t-il des oiseaux qui ne construisent pas de nid ? Peut-on observer des nids qui n'ont pas été construits par un oiseau ? Autant de questions auxquelles vous aurez enfin les réponses. C'est un rendez-vous à ne pas manquer !

Exposition

Du 1^{er} octobre jusqu'au 10 novembre, venez visiter au centre de découverte et de services une exposition portant sur les nids d'oiseaux. La diversité des matériaux utilisés et des techniques de fabrication est pour le moins étonnante. À ne pas manquer.

13 À la découverte des champignons*

Les champignons jouent plusieurs rôles importants dans la nature. Plusieurs champignons sont saprophytes, c'est-à-dire qu'ils se nourrissent de matière organique déjà morte. D'autres champignons sont dits symbiotiques. Ils s'associent aux racines de plusieurs végétaux, dans une relation qui s'avère bénéfique aux deux organismes. Par contre, d'autres champignons sont néfastes pour l'organisme qu'ils colonisent, se nourrissant à ses dépens. De tels champignons sont dits parasites. Découvrez ce monde fascinant en compagnie d'un garde-parc.

14 Bêtes et créatures d'Halloween*

Pour souligner l'Halloween, cette activité spéciale vous fera découvrir des animaux repoussants, répugnants et épeurants traditionnellement associés à cette fête. Les chauves-souris, serpents, crapauds, araignées et rapaces nocturnes seront les principales vedettes du jour. Trois gardes-parcs naturalistes costumés se partageront l'animation de l'activité à différents endroits.

15 La marche de la forêt*

Une rencontre de trois heures avec la forêt, pour mieux la comprendre et l'apprécier. Reconnaître les arbres par leurs feuilles et leurs fruits ; comprendre leur fonctionnement, leurs rôles et leurs particularités. Découvrir les interactions vitales qui se développent entre la faune et la flore. Qu'est-ce que le sol ? Quels rôles secrets les champignons jouent-ils dans la forêt ? Comment un champ devient-il forêt ? Voilà quelques-uns des thèmes qui seront approfondis.

16 La marche des lacs*

Cette longue randonnée est offerte à tous ceux et celles qui désirent en connaître davantage sur les écosystèmes aquatiques et humides du parc. Venez parcourir le sentier des Lacs en compagnie d'un garde-parc et découvrir la biodiversité exceptionnelle de ces milieux. Réservez dès maintenant, car les places sont limitées.

ACTIVITÉS EN SOIRÉE

17 À la rencontre de la bécasse d'Amérique*

Cet oiseau est remarquable à plusieurs égards : un long bec flexible, une vision de 360°, une parade nuptiale spectaculaire accompagnée d'un sifflement, décollage rapide et vol de courte durée, etc. Ces informations vous mettent en appétit pour en apprendre davantage sur cet oiseau ? Venez participer à cette nouvelle activité et voir et entendre la parade nuptiale en direct, accompagné d'un garde-parc.

18 Stars d'un soir*

Ces randonnées animées en soirée vous permettent de vous initier à l'univers fascinant des lucioles et de découvrir le parc sous un nouveau jour... celui de la nuit ! En effet, le coucher du soleil marque le réveil de plusieurs animaux, souvent méconnus. Les yeux privés de lumière, les autres sens du randonneur se mettent en alerte : entendez-vous le chant de la grenouille ? Percevez-vous l'odeur de la mouffette ? Chauves-souris, rats laveurs, écureuils volants... quelles surprises la nuit nous réserve-t-elle ? Suivez le guide pour le savoir.

19 Chouettes et hiboux, hooou êtes-voouus ?*

Plusieurs espèces de chouettes et de hiboux fréquentent le mont Saint-Bruno durant une année. Certaines d'entre elles nichent à l'intérieur du parc et sont l'objet d'un inventaire annuel. Cela vous intéresse d'accompagner les gardes-parcs lors d'un inventaire nocturne de chouettes et de hiboux ? Découvrez les adaptations particulières de ces oiseaux fascinants. N'hésitez pas et inscrivez-vous dès maintenant, car les places sont limitées.

CAUSERIE

20 Les contes de la colline

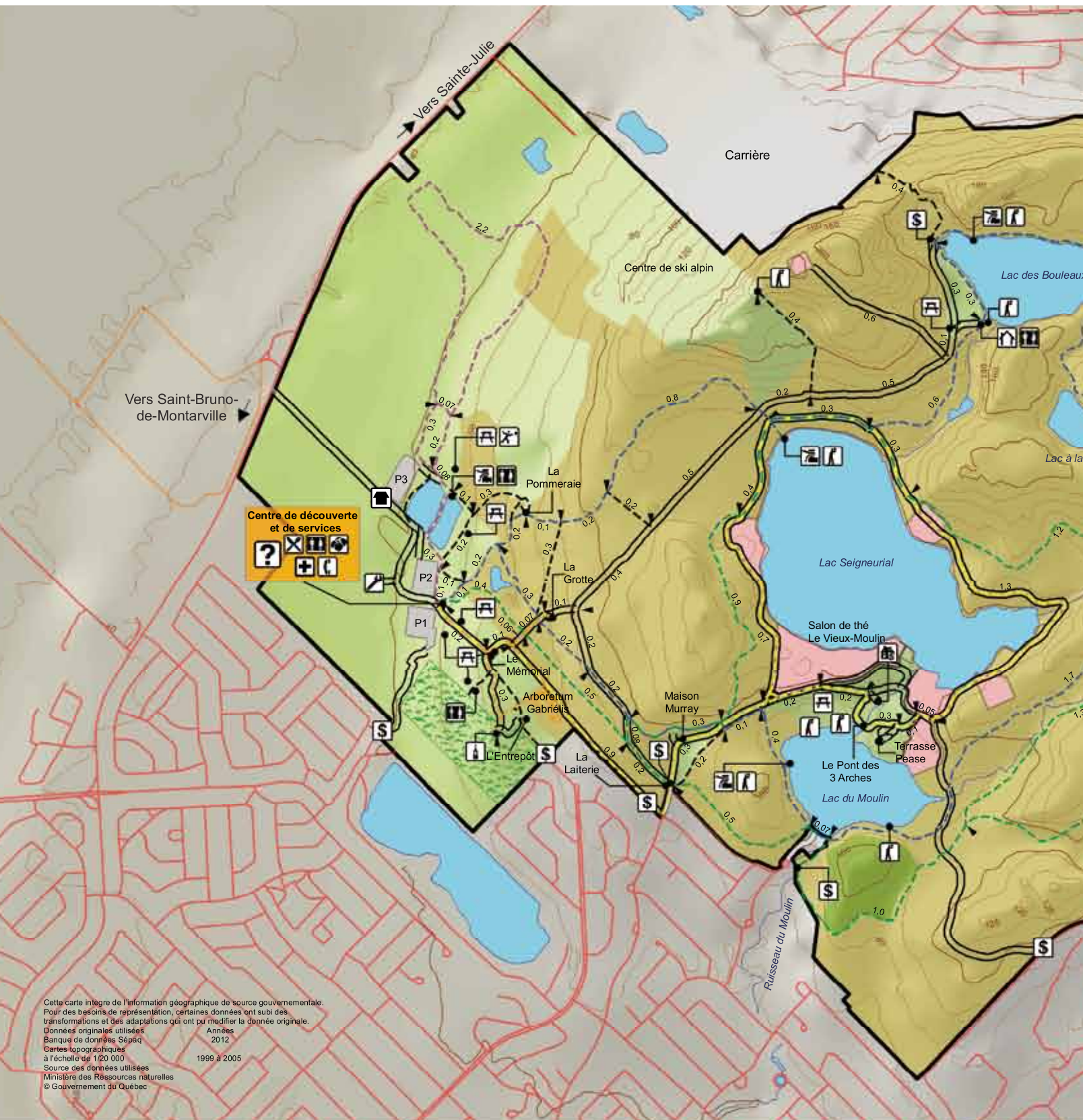
Peu de gens savent que depuis des temps immémoriaux, un ermite discret et érudit habite sur la colline. Nous l'avons convaincu de venir vous rencontrer au Vieux-Moulin afin qu'il vous raconte quelques contes et légendes de la colline. Le manoir hanté, les créatures fantomatiques et le monstre du lac du Moulin feront partie de sa présentation.

* Pour participer à ces activités, vous devez vous inscrire en vous présentant au centre de découverte et de services ou en composant le 450 653-7544.



CARTE GÉNÉRALE

PARC NATIONAL DU MONT-SAINT-BRUNO



Cette carte intègre de l'information géographique de source gouvernementale. Pour des besoins de représentation, certaines données ont subi des transformations et des adaptations qui ont pu modifier la donnée originale.
Données originales utilisées : Années 2012
Banque de données : Sépaq
Cartes topographiques à l'échelle de 1/20 000 : 1999 à 2005
Source des données utilisées : Ministère des Ressources naturelles
© Gouvernement du Québec



	Centre de découverte et de services / Accueil		Limite du parc national
	Aire de jeux		Route principale
	Atelier		Route secondaire
	Belvédère / Site d'observation		Sentier du Grand-Duc / du Petit-Duc
	Bloc sanitaire		Sentier Montérégien
	Borne de perception		Sentier Saint-Gabriel
	Boutique		Sentier Seigneurial
	Cimetière		Sentier des Lacs
	Salon de thé Le Vieux-Moulin		Sentier
	Pique-nique		Voie de service (Bicyclette autorisée)
	Poste d'accueil		Km
	Premiers soins		Longueur des sections de sentier
	Quai		Stationnement
	Relais		Terrain privé
	Restaurant		Verger
	Téléphone		Zone de préservation
			Zone de préservation extrême

CIRCUITS SUGGÉRÉS

Nom des sentiers	Longueur	Durée
Sentiers du Petit-Duc et du Grand-Duc Sentiers rustiques qui parcourent en alternance les milieux ouverts et forestiers favorisant particulièrement l'observation d'une grande diversité d'oiseaux. (Accessibles pour personnes à mobilité restreinte.)	1,5 km et 3,5 km	20 min et 1 h
Sentier Saint-Gabriel Pour les visiteurs intéressés à l'histoire humaine du parc. Vous pourrez visiter plusieurs aménagements reliés à la présence passée des Frères de Saint-Gabriel.	1,8 km	45 min
Sentier Seigneurial Une randonnée autour du plus grand lac du parc. Vous aurez l'occasion de passer au salon de thé Le Vieux-Moulin et au pont des Trois Arches.	7 km	1 h 30
Sentier Montérégien Permet aux randonneurs de voir tous les ruisseaux du parc et de profiter du relief ondulé de la colline.	8,8 km	2 h
Sentier des Lacs Vous donne l'opportunité de voir les cinq lacs du parc national du Mont-Saint-Bruno et, qui sait, de peut-être planifier un pique-nique sur l'un des quais ou des belvédères.	8,8 km	2 h

➤ Vers Saint-Basile-le-Grand



SALON DE THÉ LE VIEUX-MOULIN

PROGRAMMES SCOLAIRES

Lieu de conservation et d'éducation, le parc national du Mont-Saint-Bruno constitue un véritable laboratoire en milieu naturel. Venez y découvrir un lieu naturel époustouflant en compagnie de nos gardes-parcs passionnés ! La beauté, l'intégrité ainsi que les caractéristiques naturelles et historiques de ce territoire ont inspiré toute une gamme d'activités de découverte. Destinées aux jeunes de niveaux primaire et secondaire, elles leur permettront de s'ouvrir sur leur milieu, de comprendre sa fragilité et de vivre une expérience privilégiée, grandeur nature...

Le parc offre toute une gamme d'activités de découverte répondant à tous les besoins et les attentes des enseignants. Les thèmes abordés ont pour objet les animaux, les plantes, la géologie, l'histoire, etc.

Visite en classe pour les élèves du 1^{er} cycle du secondaire (groupes de géographie)

Dans le cadre de l'activité *Les parcs nationaux québécois : des territoires protégés*, un garde-parc rend visite aux élèves, en classe, afin de faire connaître les parcs nationaux québécois, leur mission, leur historique et de susciter une réflexion entre les deux volets de la mission : conservation et accessibilité. Suite à la visite en classe, les élèves sont amenés à planifier eux-mêmes la création d'un parc national fictif.

Cette activité s'inscrit parfaitement à l'intérieur du programme de géographie du 1^{er} cycle du secondaire. La tarification est de 105\$ par classe (taxes en sus). Durée : 60 à 75 minutes

Pour plus d'information ou pour faire une réservation, contactez-nous au 450 653-7544 ou consultez notre site Internet au www.parcisquebec.com



Découvrez le salon de thé Le Vieux-Moulin situé dans un endroit des plus enchanteurs et chaleureux qui est le Vieux-Moulin, bâtiment historique datant de 1761, dont le nom évoque sa vocation première de moulin à farine.

Le menu propose une sélection de thés (thés verts et thés noirs en provenance du Japon, de la Chine et de l'Inde) et une déclinaison de cafés en passant par le latté, l'espresso, le cappuccino ou le macchiato. Pour les amateurs de chocolat chaud, venez l'essayer, il est fait de chocolat belge.

Une petite fringale ! Vous retrouverez une variété de viennoiseries, de chocolats fins et même des macarons. En automne, quelques parfums de glaces à l'italienne s'ajoutent à toutes ces bonnes choses qu'on peut déguster sur la terrasse aménagée à l'extérieur, de façon à ne rien manquer de la féerie des couleurs.

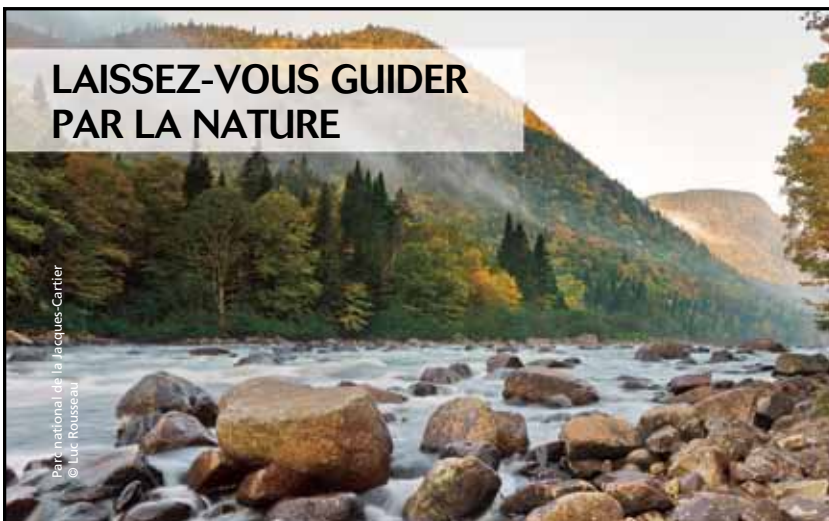
Le salon de thé Le Vieux-Moulin situé dans le secteur du lac du Moulin, est localisé à 2,5 km du centre de découverte et de services et est accessible par un réseau de sentiers. Consultez notre horaire à la page 15.

Nous vous attendons dans une ambiance magique !

► RÉUNIONS D'AFFAIRES

Le parc offre maintenant la possibilité, avec l'ouverture du salon de thé, de la tenue de réunions d'affaires ou d'événements corporatifs. Cette clientèle pourra bénéficier exclusivement du salon de thé et profiter de sa journée de réunion pour découvrir le parc avec une activité de découverte animée ou de contempler cette belle nature qui anime cette colline montréalaise. Deux autres salles sont disponibles pour la tenue de réunions au centre de découverte et de services. Demandez notre brochure.

LAISSEZ-VOUS GUIDER PAR LA NATURE



Parc national de la Jacques-Cartier © Luc Rousseau

Les producteurs membres d'Aventure Écotourisme Québec, en collaboration avec la Sépaq, vous proposent plusieurs séjours et activités guidées spécialement conçus pour vous faire découvrir des espaces naturels exceptionnels.

AEQ regroupe plus d'une centaine d'entreprises en tourisme d'aventure et en écotourisme qui s'unissent pour vous offrir des produits de grande qualité.

Consultez le site Web de l'Association pour la planification de vos activités guidées dans les parcs nationaux.



www.aventurequebec.ca

UNE PREMIÈRE AU QUÉBEC

LE CAREX VIRESCENT

PAR DONALD RODRIGUE, COORDONNATEUR AUX OPÉRATIONS

Lors d'une formation botanique regroupant plusieurs membres de FloraQuebeca, dont André Sabourin et André Lapointe, nous avons eu la surprise de découvrir quelques plants de carex virescent (*Carex virescens* Muhlenberg ex Willdenow) à l'intérieur des limites du parc national du Mont-Saint-Bruno. Cette observation du 27 juin 2012 constitue une première occurrence pour le Québec.

Le carex virescent est présent dans l'est de l'Amérique du Nord (de la Georgie et l'Arkansas jusqu'au Maine et l'Ontario). Dorénavant, au Québec, il est connu seulement au mont Saint-Bruno. Ce carex y colonise les chênaies matures de chêne rouge à érable à sucre et ostryer de Virginie ayant une pente

de moyenne à forte, et un bon drainage sur un versant sud. Nous avons trouvé des plants à trois endroits différents ayant les mêmes caractéristiques et nous estimons la population du parc à plus d'une centaine d'individus. Les fructifications se forment à la mi-juin environ et les épillets sont gynandres, c'est-à-dire que les épis femelles sont situés à l'extrémité de la fructification alors que les épis mâles sont justes en dessous des épis femelles.

Dans le même habitat que le carex virescent, Arold Lavoie a aussi découvert la présence d'un arbuste rare au Québec, soit l'amélanchier gracieux (*Amelanchier amabilis* Wiegand). Ces nouvelles observations portent à 25 le nombre d'espèces de plantes rares au parc. Elles témoignent encore une fois de l'extraordinaire biodiversité présente sur le petit territoire du mont Saint-Bruno et ne fait que confirmer l'importance du statut de protection que le gouvernement du Québec lui a attribué dans les aires à protéger.



- CES ESPÈCES TÉMOIGNENT
- ENCORE UNE FOIS DE
- L'EXTRAORDINAIRE BIODIVERSITÉ
- PRÉSENTE SUR LE PETIT TERRITOIRE
- DU MONT SAINT-BRUNO

URGENCE



- Plusieurs visiteurs se demandent comment rejoindre un employé du parc lorsqu'une situation urgente se présente.
- Des numéros d'urgence sont affichés dans tous les babillards et tous les « Vous êtes ici » du parc. Dans les cas urgents, appeler à l'accueil n'est pas la meilleure alternative puisque vous risquez de tomber sur la boîte vocale. De plus, les heures d'ouverture de l'accueil ne sont pas les mêmes que celles du parc.
- Les deux numéros d'urgence sont le **514 820-3726** et le **514 863-9167**.



Huttopia

UNE EXPÉRIENCE UNIQUE À PARCS QUÉBEC!

Découvrez la **tente Huttopia**, une façon simple et confortable de vivre les joies du camping sans tout trimpler.

Chaque unité comprend :

- deux grands lits
- un chauffage d'appoint et l'éclairage
- un réchaud au propane et un petit réfrigérateur
- tout le nécessaire pour préparer les repas

SAISON 2013

80 nouvelles tentes

2 nouvelles destinations

- Îles-de-Boucherville
- Lac-Témiscouata

BASSE SAISON ⁽¹⁾

99 \$ /nuit

HAUTE SAISON ⁽²⁾

116 \$ /nuit

Capacité de 5 pers. (max. 4 adultes)

(1) Du dimanche au jeudi jusqu'au 20 juin 2013 et à partir du 8 septembre 2013.

(2) Les vendredis, les samedis, les jours fériés et tous les jours du 21 juin au 7 septembre 2013. Taxes et tarification d'accès en sus

Réservation en ligne : parcsquebec.com/huttopia

DÉCOUVERTE D'UNE NOUVELLE ESPÈCE DE LIBELLULE POUR LE QUÉBEC

PAR ALAIN MOCHON, RESPONSABLE DU SERVICE DE LA CONSERVATION ET DE L'ÉDUCATION (YAMASKA)

Dans le cadre de l'Initiative pour un atlas des libellules du Québec, des inventaires de libellules ont eu lieu au lac des Atocas. Le 30 juin 2012, lors d'un de ces inventaires, un spécimen attire l'attention! Sa grande taille (environ 6 cm de long) et la coloration bleue de ses bandes thoraciques et de ses marques abdominales permettaient de le classer dans la famille des Aeschnides. Cependant, le facial et les yeux bleu ciel sont des caractéristiques inhabituelles chez les espèces d'aeschnes.

Eureka! Une nouvelle espèce

Les traits morphologiques du spécimen sont sans équivoque. Le bleu dominant du facial et surtout la forme particulière des cerques du mâle, appendices situés à l'extrémité de l'abdomen, distinguent cette libellule de toutes les autres connues au Québec. Après vérification, le spécimen a été identifié: l'aeschnne des nénuphars (*rhionaeschna mutata*). Cette libellule serait une des plus rares au Canada, reconnue pour se reproduire dans des étangs stagnants dépourvus de

poissons et envahis de plantes à feuilles flottantes, comme les nénuphars, d'où l'épithète spécifique accolé à son nom français. Nature Serve Explorer (2012) – une encyclopédie de la vie disponible en ligne – considère l'aeschnne des nénuphars « sévèrement en péril » au Canada (rang N1). Le Comité sur la situation des espèces en péril au Canada (COSEPAC) a inscrit l'aeschnne des nénuphars sur la liste des espèces candidates à l'obtention d'un statut légal de conservation.

Une pouponnière pour les libellules

Les libellules sont complètement dépendantes des milieux humides comme le lac des Atocas. La vie de la larve est strictement aquatique. Malgré que les adultes aériens se remarquent souvent dans ces habitats, les lieux forestiers adjacents sont importants pour la maturation des adultes après leur émergence.

Le lac des Atocas et ses pourtours abritent une diversité exceptionnelle d'au moins 46 espèces de libellules répertoriées en 2012. Outre la fabuleuse découverte de l'aeschnne des nénuphars, plusieurs espèces sont considérées peu communes à l'échelle du Québec. C'est le cas de l'agrion saupoudré, du cordulégastré oblique, de l'érythème des étangs, du gompe fourchu, du gompe marqué, de la mélancolique et de la voluptueuse.

Les suites...

La découverte de l'aeschnne des nénuphars s'ajoute à la longue liste des espèces végétales et animales rares au sein de cet îlot de biodiversité et consacre un véritable sanctuaire de notre patrimoine naturel. De nouvelles investigations seront nécessaires pour préciser le statut de l'aeschnne des nénuphars au Québec.



DÉCOUVREZ LA COLLECTION FONDS PARCS QUÉBEC DANS LES BOUTIQUE NATURE

Pour chaque article acheté, 1\$ sera remis au Fonds Parcs Québec.

Par vos dons au Fonds Parcs Québec, vous contribuez à la conservation de vos parcs nationaux. Le financement de travaux de recherche, d'acquisition de connaissances, de suivi ou d'inventaire permettront d'obtenir de précieuses données nécessaires, notamment, à la sauvegarde d'espèces végétales ou animales.

BOUTIQUE
NATURE
Parcs Québec

FONDS
Parcs Québec

fondsparcsquebec.com

UN VENT DE CHANGEMENT SOUFFLE SUR PARCS QUÉBEC



Les travaux de réfection du centre de découverte et de services (CDS) du parc national du Mont-Saint-Bruno ont été l'occasion de repenser la place de l'exposition traditionnelle dans l'offre d'activités éducatives de Parcs Québec. Le grand constat issu de cette réflexion : la nature est aux parcs ce que les œuvres d'art sont aux musées. Ainsi est né Parc Parcours, qui déplace vers l'extérieur, dans les sentiers, le cadre de découverte.

PARC PARCOURS, UNE NOUVELLE FAÇON DE DÉCOUVRIR LES PARCS NATIONAUX

En plus d'appuyer l'excellent travail réalisé par les équipes des parcs nationaux, Parc Parcours vise à sensibiliser les visiteurs à toute la richesse naturelle et historique que l'on trouve dans ces grands musées naturels protégés. Vivre une expérience unique, un contact privilégié avec la nature, c'est justement ce que vous souhaitez en «entrant» dans un parc national, le plus souvent par la porte des CDS. Véritables cœurs battants des parcs, ce sont des lieux propices aux rencontres, aux échanges et à la découverte de nouvelles connaissances. Leur espace a été réinventé pour mieux vous guider vers ce qu'il y a «à faire», «à voir» et «à savoir» pour parcourir et découvrir les parcs nationaux. Dès votre arrivée au parc, des installations muséologiques extérieures et intérieures vous propulseront dans l'univers Parc Parcours.

L'EXPLORATEUR PARC PARCOURS AU PARC NATIONAL DU MONT-SAINT-BRUNO

Vous ferez votre choix de découverte grâce à l'Explorateur Parc Parcours, offert au centre de découverte et de services sur une borne Interactive, via une application mobile ou par l'entremise du site Web de Parcs Québec. L'Explorateur vous guidera dans un premier temps vers ce qu'il y a **À voir**, **À faire** et **À savoir** dans notre parc. Vous pourrez ainsi consulter l'Explorateur Parc Parcours avant et après votre visite au parc et ainsi personnaliser votre visite en choisissant l'un ou l'autre des parcours pédestres. Plusieurs d'entre eux sont ponctués de points de découverte pour attirer votre regard sur les beautés, les paysages, les habitats, la faune, la flore ou l'histoire du parc. L'onglet **À savoir**, pour sa part, vous donnera accès à une série de fiches thématiques pour approfondir vos connaissances sur le parc avant, pendant ou après votre visite.

» À VOIR

- **Un îlot de biodiversité sur une colline montréalaise**
Le parc national du Mont-Saint-Bruno est un véritable îlot forestier au cœur d'un environnement urbain et agricole. Ses richesses végétales et animales et sa formation géologique en font un territoire exceptionnel.
- **Un réseau hydrographique surprenant**
Le mont Saint-Bruno possède un réseau de lacs et de ruisseaux développé. Ses paysages lacustres et le murmure des ruisseaux ne cessent de surprendre et d'enchanter le visiteur.
- **Une présence humaine marquante**
Le parc national du Mont-Saint-Bruno est riche de plus de 300 ans d'histoire humaine ! Son territoire affiche de nombreuses traces des périodes les plus marquantes.

» À FAIRE

- Randonnée pédestre
- Randonnée à vélo

» À SAVOIR (QUELQUES SUJETS)

- Les architectes Maxwell
- Les lucioles
- La gestion du verger



NATURE HIVERNALE



RENSEIGNEMENTS GÉNÉRAUX

(Centre de découverte et de services)

Téléphone : 450 653-7544

Télécopieur : 450 653-0509

parc.st-bruno@sepaq.com

www.parcquebec.com/montsaintbruno

ADMINISTRATION

55, île Sainte-Marguerite, C.P. 310

Boucherville (Québec) J4B 5J6

Téléphone : 450 928-5089

Télécopieur : 450 670-2747

PAGE COUVERTURE :

Pont des Trois Arches, Mathieu Dupuis

Graphisme : Cournoyer communication marketing

Impression : Solisco

Crédits des photographies :

Jonathan Beauchemin, Dominic Boudreault,

Philippe Brault, Raymond Couture, Mathieu Dupuis,

Robert Lapensée, Alain Mochon, Jean-Sebastien

Perron, Maurice Pitre, André Sabourin.

► POUR LA SEMAINE DE RELÂCHE !

Surveillez notre programmation spéciale pour la semaine de relâche sur notre site Internet www.parcquebec.com.

► PRÉPAREZ VOTRE SAISON DE SKI !

Achetez votre abonnement de ski avant le 1^{er} décembre et bénéficiez d'un rabais de 10 %.

SKI DE FOND

Un réseau de sentiers de 35 km de pistes entretenues mécaniquement (8 circuits suggérés dont 27 km en pas classique et 8 km en pas de patin) vous attend pour des heures d'évasion. Deux relais chauffés vous abriteront le temps d'une pause. La location d'équipement de ski pour enfants et adultes est disponible.

En soirée : Les mardis, mercredis et jeudis du 31 décembre au 6 mars 2014 (variable selon l'enneigement), le parc sera ouvert aux skieurs jusqu'à 21 h. Les relais chauffés, la salle de partage sont mis à la disposition de la clientèle lors de ces soirées.

La lampe frontale est fortement recommandée pour ces soirées.

ÉCOLE DE SKI

Afin de découvrir, de développer et de perfectionner les techniques liées à la pratique du ski de fond, le parc national du Mont-Saint-Bruno s'est associé à l'école de ski de fond Monteriski. Des leçons de groupe sont offertes aux enfants les samedis et dimanches tandis que des cours privés, semi-privés ou de groupes sont offerts aux adultes.

RAQUETTE

Venez profiter du parc dans un magnifique sentier de raquette, l'Hermine, de 3,7 km. La location de raquettes pour enfant et adulte est disponible.

En soirée : Les mardis, mercredis et jeudis du 31 décembre au 6 mars 2014 (variable selon l'enneigement), le parc sera ouvert aux raquetteurs jusqu'à 21 h. Les relais chauffés, la salle de partage ainsi que la location de raquettes sont mis à la disposition de la clientèle lors de ces soirées.

La lampe frontale est fortement recommandée pour ces soirées.

RANDONNÉE PÉDESTRE SUR NEIGE

Un sentier de 3,5 km, qui comprend également une boucle plus courte de 1,5 km, est disponible pour une marche hivernale rustique. Vous pouvez aussi profiter des belles journées d'hiver sur un sentier de marche de plus de 7 km qui fait le tour du lac Seigneural.

CONDITIONS DE NEIGE

Visitez notre site Internet pour connaître les conditions d'enneigement et l'état de nos sentiers. Données mises à jour tous les matins !



Ce document est imprimé sur du papier entièrement recyclé fabriqué au Québec, contenant 100 % de fibres postconsommation et produit sans chlore élémentaire. Les encres utilisées pour cette production contiennent des huiles végétales.

English version available



NOS SERVICES

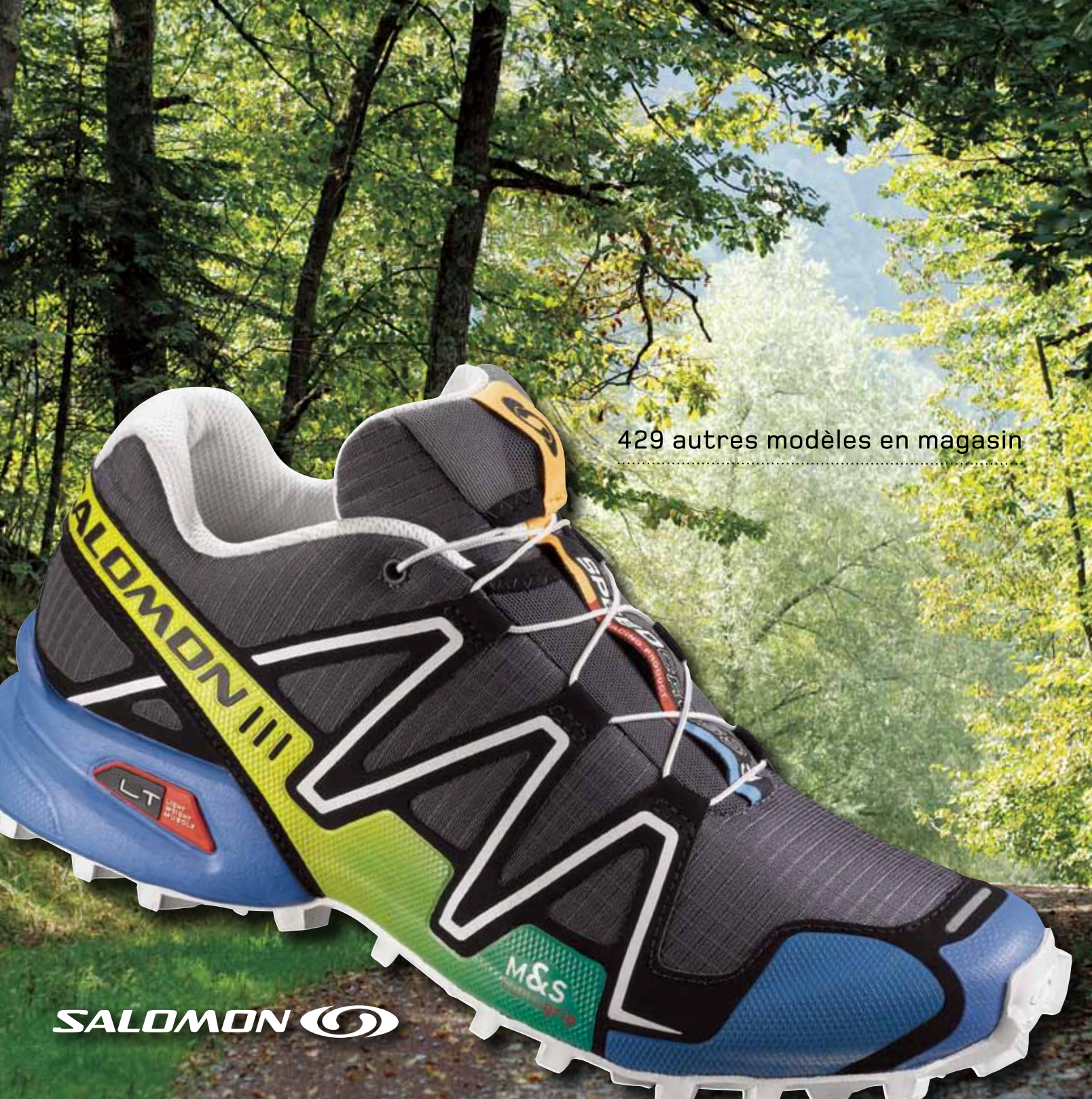


CALENDRIER ET HORAIRE D'OPÉRATION

SERVICE	DATES D'OPÉRATION	HORAIRE	JOURS
Centre de découverte et de services (CDS)	1 ^{er} avril - 30 avril	9h à 17h	Sur semaine
		8h à 18h	Fins de semaine
	1 ^{er} mai – 31 août	8h à 19h	7 jours / semaine
	1 ^{er} septembre – 31 octobre	8h à 17h	Sur semaine
		8h à 17h30	Fins de semaine + jours fériés
	1 ^{er} novembre – 30 novembre	8h à 16h	Sur semaine
		8h à 16h30	Fins de semaine
1 ^{er} décembre – 31 janvier	8h à 16h	7 jours / semaine	
1 ^{er} février – 31 mars	8h à 17h	7 jours / semaine	
Verger	Fin août à la mi-octobre		Vérifier auprès du centre de découverte et de services
Ski de fond et raquette*	1 ^{er} décembre – 31 mars (selon l'enneigement)		Vérifier auprès du centre de découverte et de services
Salon de thé Le Vieux-Moulin**	24 août – 9 mars	10h30 à 16h	Du vendredi au dimanche
	10 mars – 19 mai	10h30 à 16h	Fins de semaine + jours fériés
Casse-croûte	1 ^{er} décembre – 31 mars (selon l'enneigement)		Du jeudi au dimanche
Location de skis et raquettes***	1 ^{er} décembre – 31 mars (selon l'enneigement)		Vérifier auprès du centre de découverte et de services

*Selon l'enneigement et l'achalandage. ** Le salon de thé se réserve le droit d'être fermé lors de journées avec températures maussades. ***Le retour des équipements devra être effectué avant l'heure de fermeture. Le calendrier et l'horaire d'opération peuvent être modifiés selon l'achalandage et la température. En tout temps, référez-vous au site Internet du parc pour connaître les modifications de calendrier. Les prix, les modalités et les services peuvent être sujets à changement sans préavis.





429 autres modèles en magasin

SALOMON 

SAIL

BELOEIL - BROSSARD - BURLINGTON - ETOBICOKE - LAVAL - OSHAWA - OTTAWA - QUÉBEC - VAUGHAN

LA PLUS GRANDE DESTINATION PLEIN AIR