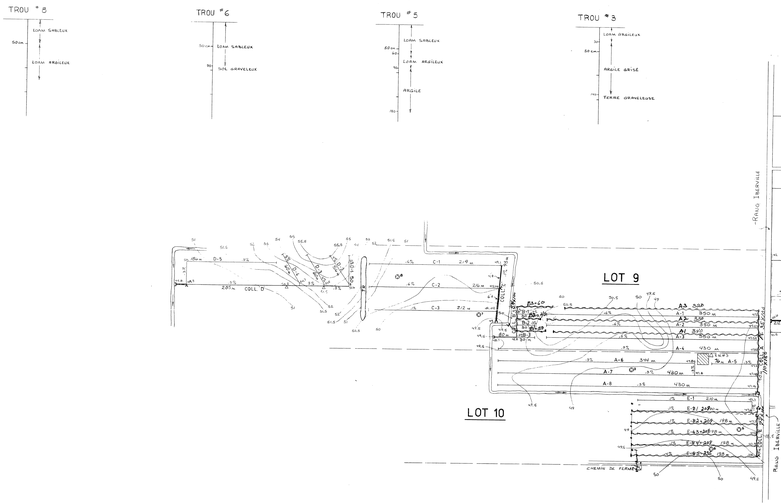

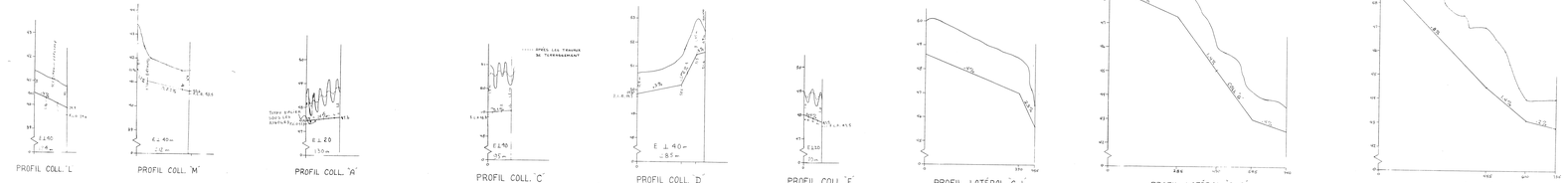

DRAINS REQUIS												
DÉSIGNATION	TERRE CUITE					PLASTIQUE						
	10" 250 mm	8" 200 mm	6" 150 mm	4" 100 mm	10" 250 mm	8" 200 mm	6" 150 mm	4" 100 mm	8" 200 mm	6" 150 mm	4" 100 mm
COLL. A				1,420							
LAT.				9,40							2,960
COLL. B				1,420							1,420
LAT.				8,5							8,5
COLL. C			75	810					55		170
LAT.				2,975							6,975
COLL. D				2,835					80		3,245
LAT.				1,8							1,8
COLL. E				1,420							1,420
LAT.				11,92							11,92
COLL. F-1				870					44		776
LAT.											
COLL. F-2			34	760					186		509
LAT.											
COLL. G				1,240							300
LAT.				10,115							5,010
COLL. H				1,120							1,120
LAT.				1,135							1,135
COLL. J-1				1,145							344
LAT.											
COLL. J-2			10	1,63					40	40	
LAT.				1,370							1,137
COLL. J-3											
COLL. K-1			140	1,120					110		1,120
LAT.				1,135					1,145		1,135
COLL. K			190						260	30	
LAT.				2,892							2,892
COLL. *			88	860					88		860
LAT.				1,868							1,868
COLL. **				1,145						110	1,145
LAT.				1,140						110	1,140
GR. TOTAL			1,149	1,882					19	880	
				1,2,243							1,2,243
GR. TOTAL				15,972	MÈTRES LINÉAIRES						

* AVEC FILTRE DE NYLON

** COLL. M, TUYAU NON-PERFORÉ, IN 100 M. LONGEANT LE FUMIER.

Drains from 1983

COLL. A 100 M.L.	COLL. G 1387 M.L.
34 M.L.	53 M.L.
A1 - 245	G1 - 298
A2 - 245	G2 - 287
A3 - 240	G3 - 302
COLL. B 49 M.L.	G4 - 300
B1 - 24	G5 - 300
B2 - 25	G6 - 150
COLL. F 90 M.L.	COLL. H 225 M.L.
F1 - 45	H1 - 225
COLL. K 90 M.L.	COLL. J 120 M.L.
K1 - 45	J1 - 120
K2 - 45	COLL. E 225 M.L.
COLL. M 1	E1 - 225
M1 - 224	E2 - 225
M2 - 224	E3 - 225
M3 - 224	E4 - 225
COLL. L 1	E5 - 225
L1 - 243	E6 - 225
L2 - 243	E7 - 225
L3 - 243	E8 - 225
L4 - 243	E9 - 225
L5 - 243	E10 - 225
L6 - 243	
	7880

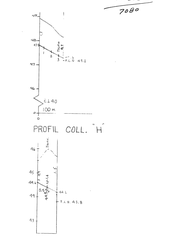

COLLECTEURS	ÉCARTEMENT	DÉBIT UNITAIRE
A-B	20 m	0,23 l/s
C-D	40 m	0,06 l/s
E	20 m	0,04 l/s
F	40 m	0,40 l/s
G	40 m	0,04 l/s
H-J-K	40 m	0,07 l/s
L-M	40 m	0,03 l/s

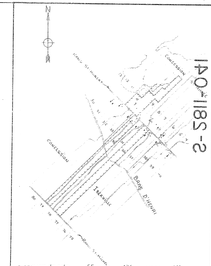

SUPERFICIE ÉTUDIÉE	55	HA	136 ACRES 161 ARP
SUPERFICIE DRAINÉE	55	HA	136 ACRES 161 ARP

PLAN DE LOCALISATION

échelle: 1:20,000 référence:

LÉGENDE

- Repère de nivellement
- Niveau, cours d'eau existant, projeté
- Fossé existant, projeté
- Lac, marécage, étang, gravière
- Drainage souterrain existant
- Conduit souterrain existant
- Drains existants, projetés
- Changement de pente
- Changement de diamètre
- Bouche de décharge
- Diamètre des drains 100, 150, 200, 250 mm
- Clôture
- Ligne téléphonique aérienne, souterraine
- Ligne de transmission
- Ligne d'énergie électrique aérienne, souterraine
- Rapide, barrage, chute
- Station de pompage
- Regard, puisard
- Trou de sondage
- Superficie étudiée, drainage interne suffisant
- Courbe de niveau
- Zone boisée, buisson, arbre isolé
- Cascade
- Tas de roches en surface, enterrées
- Limites de zones

échelle du plan	échelle des profils
1: 2,000 — 1 0 1 2 3 Mètres	VERT. 1:50 — 0 5 10 15 Mètres; HORIZ. 1:5,000 — 0 50 100 Mètres

DENIS FORTIN, ingénieur-conseil
C.P. 336, 577, Boul. Renault, tél: (418)774-9797
Beauceville-Est, Bce, Québec G0S 1A0

PROJET PRÉPARÉ POUR:
M. ALBERT DUCLOS
667, Rang Iberville
St-Narcisse
Tél: 475-6400

LE 19

PLAN DRAINAGE SOUTERRAIN

FERME ALBERT DUCLOS
LOT(S) 9, 10, 34, 36
RANG Iberville
MUNICIPALITÉ St-Narcisse
COMTÉ MUNICIPAL
DISTRICT ÉLECTORAL Lotbinière

PLAN NO. 02-2811-041-5 FEUILLE 1 DE 1

MINISTÈRE DE L'AGRICULTURE
DES PÊCHERIES ET DE L'ALIMENTATION
BUREAU DES RENSEIGNEMENTS AGRICOLES
DÉPOSÉ LE: 19 AOUT 1982

AO-1185-2

32030 DUCLOS ALBERT