Direction régionale de l'expertise Faune-Forêts-Territoire

Inventaire des aires de concentration d'oiseaux aquatiques du Bas-Saint-Laurent Automne 2008 et printemps 2009

par

Charles Maisonneuve
et
Rémi Tardif

Ministère des Ressources naturelles et de la Faune
Direction générale du Bas-Saint-Laurent
Mars 2010

Référence à citer :

MAISONNEUVE, C. et R. TARDIF, 2010. *Inventaire des aires de concentration d'oiseaux aquatiques du Bas-Saint-Laurent – Automne 2008 et printemps 2009.* Ministère des Ressources naturelles et de la Faune, Direction générale du Bas-Saint-Laurent. Direction régionale de l'expertise Faune-Forêts-Territoire. 63 pages.

Équipe de réalisation

Chargé de projet
Charles Maisonneuve

Travaux de terrain
Mathieu Bélanger
René Isabel
Charles Maisonneuve
Rémi Tardif

Analyse
Charles Maisonneuve

Rédaction
Charles Maisonneuve
Rémi Tardif

Révision linguistique et mise en page
Andrée Lévesque

RÉSUMÉ

Des inventaires aériens ont été réalisés à l'automne 2008 et au printemps 2009 dans la région du Bas-Saint-Laurent dans le but de recenser les aires de concentration d'oiseaux aquatiques (ACOA). Ces dernières font partie des onze types d'habitats protégés au Québec en vertu du Règlement sur les habitats fauniques (C-61.1, r.18) qui découle du chapitre IV.1 de la Loi sur la conservation et la mise en valeur de la faune. Ces inventaires constituent le troisième dénombrement du genre depuis l'adoption de ce règlement.

Au total, 129 parcelles réparties le long des côtes et des îles du Saint-Laurent ont été survolées à quatre reprises. Un total de 96 381 anatidés ont été dénombrés pour l'ensemble des quatre survols. Au total, 68 parcelles répondaient à la définition réglementaire d'une ACOA (≥ 50 oiseaux/km de ligne de rivage). De ces parcelles, 57 étaient déjà protégées en vertu des résultats obtenus antérieurement. Ainsi, onze nouvelles parcelles obtiendront un statut légal réglementaire et s'ajouteront aux 101 ACOA qui sont actuellement protégées dans la région du Bas-Saint-Laurent.

De plus, les inventaires ont mené à la découverte d'une colonie de mouettes tridactyles dans la municipalité de Grosses-Roches. Celle-ci pourra aussi être protégée puisqu'elle abrite plus de 10 nids/100 m de falaise, répondant ainsi à la définition réglementaire d'une colonie d'oiseaux de mer, un autre type d'habitat désigné par le Règlement sur les habitats fauniques.

TABLE DES MATIÈRES

Page

ÉQUIPE DE RÉALISATION iii
RÉSUMÉ v
LISTE DES TABLEAUX ix
LISTE DES FIGURES xi
LISTE DES ANNEXES xiii

1. INTRODUCTION 1

2. MÉTHODOLOGIE 2
   2.1 Périodes d'inventaire 3
   2.2 Exécution de l'inventaire 3

3. RÉSULTATS 4
   3.1 Sauvagine et aires de concentration d'oiseaux aquatiques 4
   3.2 Autres espèces 5

4. DISCUSSION 6
   4.1 Autres espèces 10

5. CONCLUSION 11

6. REMERCIEMENTS 11

7. RÉFÉRENCES CITÉES 12

LISTE DES TABLEAUX

Page

Tableau 1. Résultats des inventaires de 2008-2009 synthétisés par groupes d'espèces 5

Tableau 2. Nouvelles parcelles répondant à la définition réglementaire d'une aire de concentration d'oiseaux aquatiques (≥ 50 oiseaux/km de rivage) 9

LISTE DES FIGURES

Page

Figure 1. Localisation des parcelles d'inventaire d'ACOA dans la région du Bas-Saint-Laurent 2

Figure 2. Abondance des différents groupes d'espèces lors de chacun des survols effectués depuis 1990 pour les inventaires d'ACOA 8

Figure 3. Localisation de la colonie de mouettes tridactyles et de guillemots à miroir dans la falaise de la Pointe Noire dans la municipalité de Grosses-Roches..... 11

Figure 4. Localisation des aires de concentration d'oiseaux aquatiques, existantes (en bleu) et nouvelles (en rouge), dans la MRC de Kamouraska 35

Figure 5. Localisation des aires de concentration d'oiseaux aquatiques existantes (en bleu) dans la MRC de Rivière-du-Loup 36

Figure 6. Localisation des aires de concentration d'oiseaux aquatiques, existantes (en bleu) et nouvelles (en rouge), dans la MRC des Basques 37

Figure 7. Localisation des aires de concentration d'oiseaux aquatiques, existantes (en bleu) et nouvelles (en rouge), dans la MRC de Rimouski-Neigette..... 38

Figure 8. Localisation des aires de concentration d'oiseaux aquatiques existantes (en bleu) dans la MRC de la Mitis..... 39

Figure 9. Localisation des aires de concentration d'oiseaux aquatiques, existantes (en bleu) et nouvelles (en rouge), dans la partie ouest de la MRC de Matane 40

Figure 10. Localisation des aires de concentration d'oiseaux aquatiques, existantes (en bleu) et nouvelles (en rouge), dans la partie est de la MRC de Matane 41

LISTE DES ANNEXES

Page

Annexe 1. Résultats des quatre inventaires 2008-2009 par parcelle et par espèce 15

Annexe 2. Cartes des aires de concentration d'oiseaux aquatiques dans la région du Bas-Saint-Laurent 33

Annexe 3. Résultats des dénombrements de cormorans à aigrettes, de petits pingouins et de guillemots à miroir 43

Annexe 4. Liste des noms français et scientifiques des espèces répertoriées lors des inventaires d'ACOA du Bas-Saint-Laurent, 2008-2009 47

1. INTRODUCTION

Les aires de concentration d'oiseaux aquatiques (ACOA) font partie des onze types d'habitats qui sont protégés au Québec en vertu du Règlement sur les habitats fauniques (C-61.1, r.18) qui découle du chapitre IV.1 de la Loi sur la conservation et la mise en valeur de la faune. Cet habitat est défini comme suit :

> *« Un site constitué d'un marais, d'une plaine d'inondation dont les limites correspondent au niveau atteint par les plus hautes eaux selon une moyenne établie par une récurrence de 2 ans, d'une zone intertidale, d'un herbier aquatique ou d'une bande d'eau d'au plus un kilomètre de largeur à partir de la ligne des basses eaux, totalisant au moins 25 hectares, caractérisé par le fait qu'il est fréquenté par des oies, des bernaches ou des canards lors des périodes de nidification ou de migration et où l'on en dénombre au moins 50 par kilomètre mesuré selon le tracé d'une ligne droite reliant les deux points du rivage les plus éloignés ou 1,5 par hectare; lorsque les limites de la plaine d'inondation ne peuvent être ainsi établies, celles-ci correspondent à la ligne naturelle des hautes eaux ».*

Des inventaires de sauvagine doivent donc être réalisés régulièrement afin de déterminer quelles sont les zones qui répondent à ces critères et qui doivent ainsi être protégées par la Loi.

Pour l'ensemble de la province de Québec, la programmation des inventaires aériens d'ACOA était initialement prévue aux cinq ans (Bastien et Desrosiers 2003). Dans la région du Bas-Saint-Laurent, les premiers inventaires ont été réalisés à l'automne 1990 et au printemps 1992. Tel qu'il était préconisé à l'époque, un total de six survols ont alors été effectués durant les périodes migratoires, soit trois par saison. Ce n'est qu'en 1998 que les inventaires subséquents ont pu être réalisés et le nombre de survols a alors été réduit à deux par saison (Tardif 1999). En 2002, en raison de contraintes budgétaires, un comité de travail sur les ACOA suggérait plutôt de réaliser ces inventaires à tous les sept ans. Ce comité préconisait aussi de réduire le nombre de survols de trois à deux par saison, le premier inventaire automnal devant avoir lieu avant l'ouverture de la chasse à la sauvagine. Malgré les recommandations de ce comité de travail, ce n'est qu'après un délai de dix ans que les inventaires des ACOA subséquents ont pu être réalisés dans la région du Bas-Saint-Laurent. Le présent rapport regroupe ainsi les résultats de la troisième série d'inventaires qui a été complétée au cours de l'automne 2008 et du printemps 2009.

2. MÉTHODOLOGIE

L'inventaire consiste à couvrir la zone intertidale qui s'étend sur la rive sud du Saint-Laurent entre Saint-Roch-des-Aulnaies et Les Méchins, ainsi que sur le pourtour des îles de ce secteur (Figure 1). Le dénombrement des oiseaux aquatiques a été réalisé selon la même méthodologie que lors des inventaires précédents et conformément aux normes d'inventaires de la sauvagine (Lepage *et al*. 1989). Les parcelles d'inventaire qui ont servi de base cartographique à la cueillette d'information sont présentées dans un recueil cartographique intitulé : *« parcelles d'inventaire des zones de concentration des oiseaux aquatiques »* (Anonyme 1988). Ces entités géographiques, découpées selon l'homogénéité de l'habitat, sont, à toutes fins pratiques, les mêmes depuis le premier inventaire de 1990-1992, à l'exception de la limite des parcelles vers le large qui a été fixée en 1998 à un kilomètre de la limite des basses eaux.

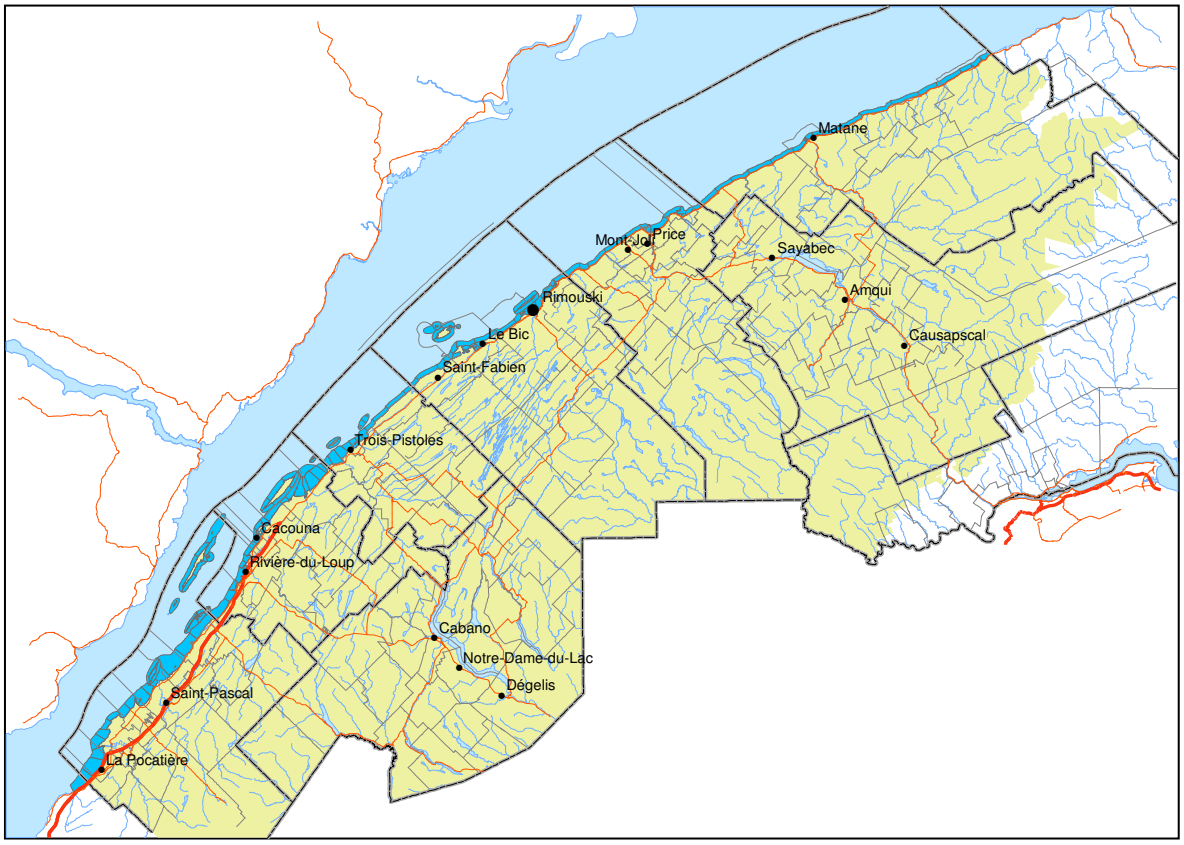

Figure 1. Localisation des parcelles d'inventaire d'ACOA dans la région du Bas-Saint-Laurent

2.1 Périodes d'inventaire

Les deux survols d'automne ont été réalisés en 2008, tandis que les survols printaniers l'ont été en 2009. Compte tenu de l'influence de la chasse sur la répartition des oiseaux, le premier survol a été effectué avant l'ouverture de la chasse, soit les 3 et 4 septembre, tandis que le second inventaire a été réalisé les 23 et 24 septembre. Au printemps 2009, le premier survol a eu lieu les 4 et 5 mai et le deuxième a été effectué les 11 et 12 mai. Les plans de vol de chacun des inventaires ont été préparés de façon à ce que les parcelles situées dans les zones où l'estran est très large soient inventoriées, dans la mesure du possible pendant la période de marée haute, de façon à ce que les oiseaux soient plus concentrés et faciles à dénombrer. Le territoire inventorié représente approximativement 523 kilomètres de rivage.

Deux parcelles survolées lors des inventaires précédents n'ont pas été couvertes lors des survols de 2008 et 2009. La parcelle n° 140101, nommée *« Quai de Saint-Roch »*, a été exclue parce qu'elle est plutôt localisée dans la région administrative de Chaudière-Appalaches, tandis que la parcelle 140704, *« Battures aux Loups-Marins »*, a été exclue en raison des complications logistiques associées au grand éloignement de la rive sud du Saint-Laurent. Le nombre total de parcelles survolées s'élève donc à 129.

2.2 Exécution de l'inventaire

Les aéronefs utilisés étaient un hélicoptère Robinson (R-44) à l'automne et un hélicoptère Bell 206B (Jet Ranger) au printemps, tous les deux de la compagnie Hélicoptères Canadiens. Les appareils étaient montés sur patins et munis de fenêtres arrières panoramiques. L'altitude de vol se situait entre 50 et 100 m et la vitesse variait entre 90 et 140 km/h. En plus du pilote, l'équipe d'inventaire était composée de trois personnes, soit un navigateur prenant place à l'avant et deux observateurs assis à l'arrière. Le rôle du navigateur consistait à indiquer au pilote l'itinéraire à suivre et à fournir aux observateurs les numéros des parcelles survolées. En plus d'un cahier de cartes à l'échelle 1 : 50 000 préparé selon les indications du document mentionné précédemment (Anonyme 1988), le navigateur disposait d'un GPS muni de cartes numériques et des coordonnées géographiques du début de chacune des parcelles. Ainsi, à chaque changement de parcelle, le navigateur pouvait aviser les observateurs de noter le nouveau numéro de parcelle. Les observateurs procédaient à l'identification des oiseaux observés, dans la mesure du possible jusqu'au au niveau de l'espèce. Les oiseaux étaient comptés

individuellement lorsque cela était possible, sinon ils procédaient à une estimation de leur nombre. Les numéros de parcelles et les résultats étaient enregistrés directement sur dictaphone numérique. Ces résultats ont été compilés au moyen du logiciel Excel et ensuite transférés au Système d'information sur les habitats (SIH).

La définition règlementaire des ACOA n'englobe que les espèces de sauvagine (canards, oies et bernaches). Nous avons néanmoins noté les observations de certaines autres espèces d'intérêt pendant les inventaires. L'enregistrement de ces autres observations n'a été fait qu'à partir du deuxième survol de l'automne 2008, les observateurs préférant s'initier lentement à la technique d'inventaire et donner la priorité aux espèces ciblées pour les ACOA.

3. RÉSULTATS

3.1 Sauvagine et aires de concentration d'oiseaux aquatiques

Un total de 96 381 canards, oies ou bernaches ont été dénombrés pour l'ensemble des quatre survols. Les résultats détaillés des inventaires pour chacune des espèces et l'ensemble des parcelles couvertes sont présentés à l'annexe 1. Pour simplifier la lecture de ce rapport, les noms scientifiques des espèces répertoriées sont indiqués à l'annexe 4.

Le nombre total d'oiseaux dénombrés au printemps 2009 était 4,5 fois plus élevé que celui obtenu au cours des inventaires de l'automne 2008 (Tableau 1). Les groupes d'espèces les plus représentés à l'automne étaient les canards barboteurs et les canards de mer avec respectivement 57 % et 24 % des effectifs totaux. Au cours des inventaires printaniers, les canards de mer représentaient le groupe d'espèces dominant avec 52 % des effectifs, suivis des oies et bernaches avec 40 %. Le canard noir représentait 82 % des espèces de canards barboteurs identifiés à l'automne, cette proportion étant réduite à 56 % au printemps. Le canard colvert et la sarcelle d'hiver représentaient alors les autres barboteurs les plus abondants avec chacun 17 % des effectifs. L'eider à duvet représente l'espèce dominante parmi les canards de mer rencontrés avec 97 % des effectifs à l'automne et 80 % au printemps. Finalement, parmi les oies et les bernaches, la grande oie des neiges est sans contredit l'espèce dominante avec 72 % (automne) et 87 % (printemps) des effectifs appartenant à ce groupe d'espèces.

Tableau 1. Résultats des inventaires de 2008-2009 synthétisés par groupes d'espèces

	Canards barboteurs	Canards plongeurs	Canards de mer	Oies et bernaches	Total
3 et 4 septembre 2008	4019	152	3023	219	7413
23 et 24 septembre 2008	5922	71	1132	2783	9908
Total automne	**9941**	**223**	**4155**	**3002**	**17321**
4 et 5 mai 2009	3094	863	20551	11193	35701
11 et 12 mai 2009	1731	664	20166	20798	43359
Total printemps	**4825**	**1527**	**40717**	**31991**	**79060**

L'inventaire des ACOA de 2008-2009 a permis d'identifier 68 parcelles qui répondent à la définition réglementaire (≥ 50 oiseaux/km de ligne de rivage) sur un total de 129 parcelles survolées dans la région.

L'annexe 2 présente la cartographie des parcelles répondant à la définition réglementaire pour chacune des municipalités régionales de comté (MRC).

3.2 Autres espèces

Trois principales espèces n'appartenant pas au groupe de la sauvagine ont été dénombrées systématiquement lors des inventaires printaniers, soit le cormoran à aigrettes, le petit pingouin et le guillemot à miroir. Les résultats détaillés sont présentés à l'annexe 3 pour chacune des parcelles où la présence d'au moins une de ces espèces a été notée.

Le cormoran à aigrettes était particulièrement abondant lors du premier survol de l'automne 2008. Cette espèce est considérée en surabondance dans le nord-est de l'Amérique du Nord où elle occasionne par endroit des problèmes avec les pêcheries et entraîne la détérioration des habitats dans les colonies au détriment d'autres espèces d'oiseaux coloniaux qui y cohabitent. Le dernier inventaire détaillé visant spécifiquement à déterminer la taille de la population de cette espèce dans l'estuaire du Saint-Laurent remonte à 1999 (Trochu 2000). En constatant l'abondance relativement élevée de cormorans pendant le premier survol d'automne, nous avons jugé pertinent de dénombrer les individus de cette espèce au cours des survols subséquents. Malheureusement, l'espèce était pratiquement absente lors du second survol d'automne, la migration vers les aires d'hivernage ayant fort probablement été amorcée entre-temps. Près de 2000 cormorans ont été dénombrés à chacun des inventaires printaniers, soit 1823 lors du

premier survol et 1931 lors du second. La grande majorité de ces cormorans (76 % et 83 %) ont été observés sur les îles où des colonies de cette espèce sont répertoriées. Les effectifs de cette espèce sont évidemment sous-estimés par ce type d'inventaire puisque seuls les oiseaux présents sur le pourtour des îles étaient alors comptés, les colonies situées à l'intérieur des îles n'étant pas survolées.

Le petit pingouin est une autre espèce dont la présence a pu être notée en quelques endroits. Les inventaires du printemps 2009 ont indiqué la présence de 5968 et de 2208 individus pour chacun des survols. L'archipel des îles Pèlerins et l'île du Pot-à-l'Eau-de-Vie regroupaient la majorité des effectifs de cette espèce (95,2 % le 4 mai et 87,0 % le 11 mai). La parcelle des îles de Kamouraska Nord est la seule autre parcelle d'inventaire où une abondance notable de petits pingouins a été observée, avec 245 (4 mai) et 94 individus (11 mai).

Au cours des survols effectués au printemps, la présence d'une colonie de mouettes tridactyles a été notée dans une falaise située dans la municipalité de Grosses-Roches. Lors d'une visite au sol effectuée le 16 juillet 2009, les nids de cette espèce ont été dénombrés et la section de falaise occupée par cette colonie a été mesurée. Un total de 47 nids a été obtenu sur une distance de 363 mètres. De plus, cette visite a permis de détecter dans la même section de falaise la présence d'un minimum de 10 nids de guillemot à miroir.

4. DISCUSSION

L'objectif premier des inventaires d'ACOA est d'identifier les parcelles qui abritent des concentrations importantes de sauvagine afin d'en assurer la protection. Ces inventaires n'ont pas été structurés pour tenter d'établir des tendances de populations. Le nombre initial de survols prévus était de trois par saison, pour un total de six survols, et a été diminué à seulement deux survols par saison. Les résultats obtenus ne présentent qu'une image ponctuelle de l'abondance et de la répartition de la sauvagine sur le territoire. De plus, de nombreux facteurs peuvent influencer la répartition spatiale et temporelle des oiseaux, tels les dérangements humains, les conditions météorologiques, le moment de la journée où fut réalisé l'inventaire (Faubert 2009, Lupien 2009), de même que le cycle des marées. Pour toutes ces raisons, les résultats ne doivent être utilisés qu'à titre indicatif et il serait présomptueux de tenter d'effectuer des comparaisons détaillées des résultats obtenus entre les différents inventaires réalisés jusqu'à maintenant (1990-1992, 1998 et 2008-2009).

Néanmoins, certaines comparaisons d'ordre général peuvent permettre de comprendre pourquoi, par exemple, un nombre relativement moindre de parcelles répondant au critère de 50 oiseaux/km a été obtenu en 2008-2009. En effet, l'une des différences marquées entre les différentes périodes couvertes est l'abondance printanière relativement moindre d'oies et bernaches obtenue en 2009 (Figure 2). Il faut souligner ici que les inventaires ne couvrent que la zone côtière du Saint-Laurent. Or, avec l'augmentation récente de la population d'oie des neiges qui est passée de 417 500 à 1 428 000 individus de 1993 à 2009 (Environnement Canada 2010a), un changement graduel de comportement a pu être observé chez cette espèce. Celle-ci fréquente maintenant de façon relativement assidue les terres agricoles à la recherche de nouvelles aires d'alimentation. Donc, même si l'espèce est présente, son abondance peut être considérablement sous-estimée s'il s'avère que la majorité des effectifs était à l'intérieur des terres au moment où les inventaires ont été réalisés. De plus, la grande oie des neiges a considérablement étendu son aire de répartition pendant ses haltes printanières au Québec. Une proportion importante de la population fréquente maintenant les régions du lac Saint-Pierre et du lac Saint-Jean (Bélanger et Lefebvre 2006, Lupien 2009), ce qui peut avoir contribué à réduire les effectifs qui fréquentent la région du Bas-Saint-Laurent.

L'abondance des canards de mer a aussi augmenté au printemps, ayant pratiquement doublé par rapport aux inventaires printaniers réalisés antérieurement (Figure 2). Une augmentation semblable de ce groupe d'espèces a été observée lors des derniers inventaires d'ACOA réalisés en Gaspésie en 2007-2008, ce qui a fort probablement contribué à accroître le nombre de parcelles répondant à la définition réglementaire des ACOA dans cette région (Faubert 2009). Cette augmentation chez les canards de mer est difficile à expliquer. La population d'eider à duvet, qui représente l'espèce dominante de ce groupe d'espèces dans les inventaires réalisés dans le Bas-Saint-Laurent, est relativement stable dans la région depuis les quinze dernières années (Environnement Canada 2010b). Finalement, une dernière constatation peut être faite avec les données des inventaires d'automne qui révèlent une diminution générale de l'abondance de l'ensemble des groupes d'espèces de sauvagine dans le Bas-Saint-Laurent (Figure 2).

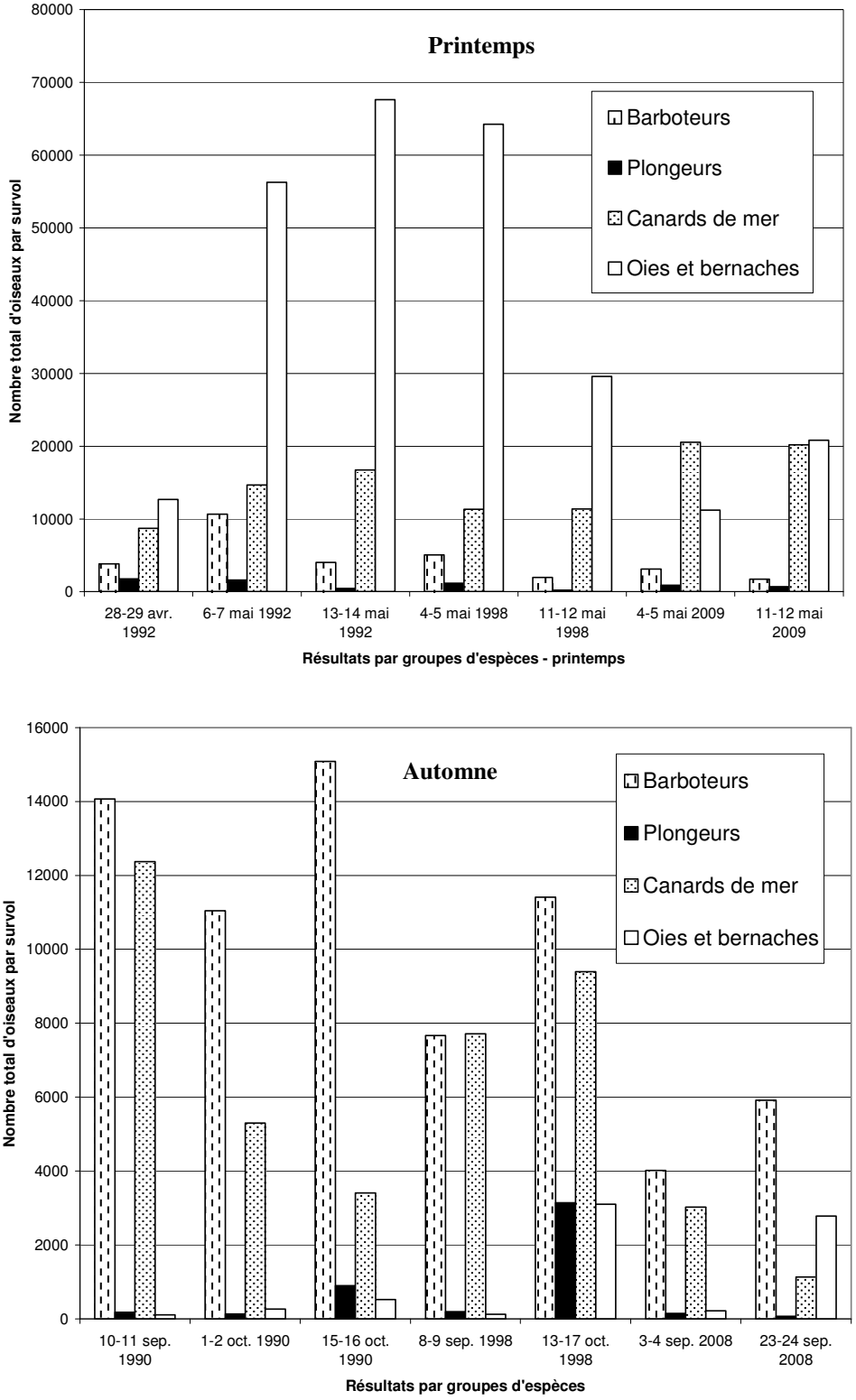

Figure 2. Abondance des différents groupes d'espèces lors de chacun des survols effectués depuis 1990 pour les inventaires d'ACOA

L'inventaire des ACOA de 2008-2009 a permis d'identifier 68 parcelles qui répondent à la définition réglementaire (≥ 50 oiseaux/km de ligne de rivage) sur un total de 129 parcelles présentes dans la région. En comparaison, lors des premiers inventaires de 1990-1992, 96 parcelles répondaient à ce critère, tandis que ce nombre était de 80 en 1998. Le fait que trois survols par saison ont été effectués lors du premier inventaire peut expliquer qu'un plus grand nombre de parcelles aient pu atteindre le seuil de 50 oiseaux/km, comparativement aux inventaires subséquents où le nombre de survols a été réduit à deux par saison. Des changements de comportement, comme celui mentionné précédemment pour l'oie des neiges, peuvent aussi avoir contribué à ce phénomène.

L'examen de l'annexe 1 permet de constater que parmi les parcelles répondant à la définition règlementaire d'une ACOA lors des inventaires de 2008-2009, 57 étaient déjà protégées en vertu du Règlement sur les habitats fauniques (C- 61.1, r.18). Malgré tout, le seuil de 50 oiseaux/km de rive a été atteint dans onze nouvelles parcelles (Tableau 2) qui obtiendront un statut légal réglementaire d'ici les prochaines années et qui s'ajouteront aux 101 ACOA qui sont actuellement protégées dans la région du Bas-Saint-Laurent. La cartographie de l'ensemble de ces parcelles est présentée à l'annexe 2 pour chacune des MRC du Bas-Saint-Laurent. La majorité des nouvelles ACOA (7) sont situées sur des îles réparties entre les secteurs de Kamouraska et du Bic, tandis que celles qui sont situées sur la côte (4) sont toutes localisées dans la MRC de Matane.

Tableau 2. Nouvelles parcelles répondant à la définition réglementaire d'une aire de concentration d'oiseaux aquatiques (≥ 50 oiseaux/km de rivage)

N° parcelle	Nom	Oiseaux/km	Date	MRC
140801	Îles de Kamouraska Sud	96	11-05-09	Kamouraska
140803	Îles de Kamouraska Nord	73	11-05-09	Kamouraska
141001	Île aux Fraises	331	04-05-09	Kamouraska
151501	Île aux Basques Sud	105	04-05-09	Les Basques
151402	Razades sud-ouest	248	11-05-09	Les Basques
151401	Razades nord-est	133	11-05-09	Les Basques
151301	Récif Bicquette	166	11-05-09	Rimouski-Neigette
150802	Saint-Léandre	334	04-05-09	Matane
150803	Quai de Matane	254	11-05-09	Matane
180102	Aéroport de Matane	68	03-09-08	Matane
180302	Petits-Méchins	78	04-05-09	Matane

4.1 Autres espèces

Les fortes concentrations de petit pingouin et de cormorans à aigrette rencontrées au cours des inventaires printaniers (Annexe 3) étaient essentiellement concentrées autour d'îles qui abritent des colonies de ces espèces. Ces colonies font déjà l'objet d'une protection particulière puisque les colonies d'oiseaux de mer font partie des dix autres types d'habitats qui sont, comme les ACOA, protégés au Québec en vertu du Règlement sur les habitats fauniques (C-61.1, r.18).

Selon la définition réglementaire, toute colonie d'oiseaux de mer abritant un minimum de 10 nids/100 m peut ainsi faire l'objet d'une protection légale. La falaise de la Pointe Noire, dans la municipalité de Grosses-Roches (Figure 3), répond à ce critère puisque la densité de nids de mouette tridactyle et de guillemot à miroir obtenue lors des vérifications effectuées le 16 juillet 2009 était de 16 nids/100 m. Pour la cartographie de ce nouvel habitat faunique, la limite est de cette colonie serait située à l'extrémité ouest de la portion gravelée du chemin de la Mer et s'étendrait vers l'ouest sur une distance de près de 365 m, soit jusqu'à la limite de l'escarpement rocheux.

L'existence de colonies de mouettes tridactyles nous a aussi été rapportée pour des falaises situées à 6 km de part et d'autre de celle de Grosses-Roches (Jean-François Rail, Environnement Canada, comm. pers.), soit à Cap-à-la-Baleine (250 nids) et à Ruisseau-à-la-Loutre (50 nids). Des vérifications devraient être effectuées au cours des prochaines saisons afin de savoir si toutes ces colonies sont toujours occupées et si elles répondent au critère établi pour obtenir le statut d'habitat faunique.

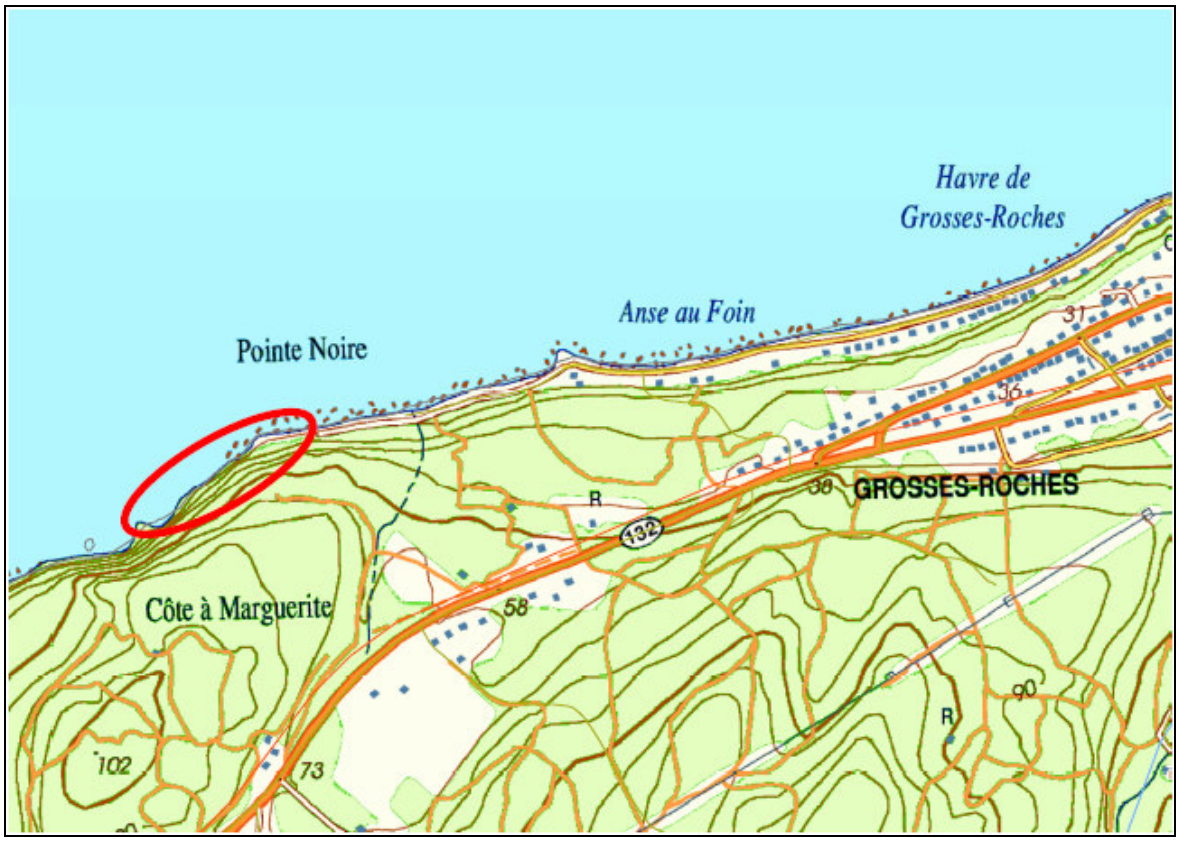

Figure 3. Localisation de la colonie de mouettes tridactyles et de guillemots à miroir dans la falaise de la Pointe Noire dans la municipalité de Grosses-Roches

5. CONCLUSION

Pour la région du Bas-Saint-Laurent, onze nouvelles aires de concentration d'oiseaux aquatiques s'ajouteront aux 101 déjà reconnues. À ces ACOA s'ajoutent les colonies d'oiseaux de mer, de sorte que près de 85 % du littoral de la région sera ainsi protégé légalement en vertu du Règlement sur les habitats fauniques.

6. REMERCIEMENTS

Nous tenons à remercier M. Mathieu Bélanger, technicien de la faune de l'Unité de gestion du Grand-Portage de la Direction des opérations intégrées du Bas-Saint-Laurent, et M. René Isabel, technicien de la faune de la Direction de l'expertise Faune-Forêts-Territoire du Bas-Saint-Laurent, qui ont agi en tant qu'observateurs lors des différents inventaires.

Des remerciements tout particulier s'adressent également à Mme Renée Faubert, technicienne de la faune de la région de la Gaspésie–Îles-de-la-Madeleine, pour nous avoir fait profiter de son expérience dans la réalisation de toutes les étapes du processus de désignation des ACOA, de la planification des inventaires jusqu'à la saisie et la cartographie légale des données.

Enfin, nous remercions Mme Andrée Lévesque, agente de secrétariat, pour la mise en page et la révision linguistique de ce document, ainsi que Mme Martine Landry pour l'enregistrement des données au Système des habitats fauniques (SIH).

7. RÉFÉRENCES CITÉES

ANONYME. 1988. parcelle*s d'inventaire des zones de concentration des oiseaux aquatiques*. Ministère du Loisir, de la Chasse et de la Pêche, Direction générale de la faune, Direction de la gestion des espèces et des habitats, Québec.

BASTIEN, H. et A. DESROSIERS. 2003. *Rapport du comité de travail sur les aires de concentration d'oiseaux aquatiques*. Société de la faune et des parcs du Québec, Direction du développement de la faune, Québec. Document interne. 29 p.

BÉLANGER, L. et LEFEBVRE, J. 2006. *Plan de gestion intégrée durable de la Grande Oie des neiges au Québec : Plan d'action 2005-2010*. Service canadien de la faune, région du Québec, Environnement Canada, Sainte-Foy, 34 p.

ENVIRONNEMENT CANADA. 2010a. *Grande oie des neiges, informations biologiques*. http://www.qc.ec.gc.ca/Faune/sauvagine/html/oie_des_neiges_info.html.

ENVIRONNEMENT CANADA. 2010b. *Eider à duvet.* http://www.qc.ec.gc.ca/faune/ColoniesDeOiseauxdeMer/espece_f.asp?id_espece=1600.

FAUBERT, Renée. 2009. *Inventaire des aires de concentration d'oiseaux aquatiques de la Gaspésie et des Îles-de-la-Madeleine – Automne 2007 et printemps 2008*. Ministère des Ressources naturelles et de la Faune, Direction de l'expertise Énergie-Faune-Forêts-Mines-Territoire. Sainte-Anne-des-Monts. 59 p.

LEPAGE, M., R. OUELLET et R. MC NICOLL. 1989. *Normes d'inventaire de la sauvagine.* Ministère du Loisir, de la Chasse et de la Pêche, Direction de la gestion des espèces et des habitats. Québec, 34 p.

LUPIEN, G. 2009. *Inventaire des aires de concentration des oiseaux aquatiques du lac Saint- Jean, de la rivière Saguenay, du lac Kénogami et de quelques plans d'eau de la plaine d'Hébertville, printemps 2008.* Ministère des Ressources naturelles et de la Faune, Direction de l'expertise Énergie-Faune-Forêts-Mines-Territoire du Saguenay–Lac-Saint-Jean, Jonquière. 73 p.

TARDIF, R. 1999. *Inventaire des aires de concentration des oiseaux aquatiques dans la région du Bas-Saint-Laurent, 1998.* Faune et Parcs Québec, Direction régionale du Bas-Saint-Laurent, Service de l'aménagement et de l'exploitation de la faune, Rivière-du-Loup, 19 p.

TROCHU, K. 2000. *Évolution démographique des populations de cormorans à aigrettes (Phalacrocorax auritus) de l'estuaire du Saint-Laurent après l'arrêt du plan de gestion 1989-1993.* Université du Québec à Rimouski pour la Société de la faune et des parcs du Québec. 41 p.

ANNEXE 1

Résultats des quatre inventaires 2008-2009
par parcelle et par espèce

Nouvelle ACOA conforme en 2008-2009 - Données des quatre survols saisies au DAG
ACOA déjà existante, conforme en 2008-2009 - Données du meilleur des quatre survols saisies au DAG
ACOA déjà existante, non conforme en 2008-2009 - Données du meilleur des quatre survols saisies au DAG
Non conforme en 2008-2009 ni lors des inventaires précédents - Données non saisies au DAG

N° régional	N° d'origine	Nom de la parcelle	Longueur de rivage (km)	Date aa-mm-jj	Canard noir	Canard colvert	Canard siffleur	Canard chipeau	Sarcelle d'hiver	Sarcelle à ailes bleues	Canard pilet	Canard branchu	Barboteur sp.	Fuligule milouinan	Petit fuligule	Fuligule milouinan ou petit fuligule	Fuligule à collier	Garrot à oeil d'or	Garrot d'islande	Petit garrot	Grand harle	Harle huppé	Harle couronné	Plongeur sp.	Harelde kakawi	Eider à duvet	Macreuse sp.	Macreuse noire	Macreuse brune	Macreuse à front blanc	Arlequin plongeur	Canard de mer sp.	Oie des neiges	Bernache du Canada	Bernache cravant	Canards spp.	Nombre total	Nombre d'oiseaux par km
2	140102	VILLAGE DES AULNAIES	6,3	08-09-03	10	2	0	0	0	0	0	0	0	0	0	0	0	0	0	0	0	0	0	0	0	0	0	0	0	0	0	0	0	0	2	0	0	14	2,2
3	140103	LA POCATIÈRE	5,0	08-09-03	86	10	0	0	0	0	0	0	0	0	0	0	0	0	0	0	0	0	0	0	0	0	0	0	0	0	0	0	0	0	0	0	0	96	19,2
4	140104	RIVIÈRE OUELLE	6,5	08-09-03	79	0	0	0	0	0	0	0	0	0	0	0	0	0	0	0	0	0	0	0	0	0	0	0	0	0	0	0	0	0	13	0	0	92	14,2
5	140105	POINTE DE RIVIÈRE-OUELLE	2,5	08-09-03	0	0	0	0	0	0	0	0	0	0	0	0	0	0	0	0	0	0	0	0	0	0	0	0	0	0	0	0	0	0	0	0	0	0	0,0
6	140201	POINTE IROQUOIS	3,5	08-09-03	0	0	0	0	0	0	0	0	0	0	0	0	0	0	0	0	0	0	0	0	0	0	0	0	0	0	0	0	0	0	0	0	0	0	0,0
7	140202	POINTE AUX ORIGNAUX	2,5	08-09-03	0	0	0	0	0	0	0	0	0	0	0	0	0	0	0	0	0	0	0	0	0	0	0	0	0	0	0	0	0	0	0	0	0	0	0,0
8	140203	QUAI DE RIVIÈRE-OUELLE	3,5	08-09-03	0	1	0	0	0	0	0	0	0	0	0	0	0	0	0	0	0	0	0	0	0	0	0	0	0	0	0	0	0	0	0	0	0	1	0,3
9	140204	ANSE SAINT-DENIS	3,7	08-09-03	0	0	0	0	0	0	0	0	0	0	0	0	0	0	0	0	0	0	0	0	0	0	0	0	0	0	0	0	0	0	0	0	0	0	0,0
10	140205	SAINT-DENIS-SUR-MER	4,4	08-09-03	4	0	0	0	0	0	0	0	0	0	0	0	0	0	0	0	0	0	0	0	0	0	0	0	0	0	0	0	0	0	0	0	0	4	0,9
11	140206	BAIE DE KAMOURASKA	7,5	08-09-03	18	4	0	0	0	0	0	0	0	0	0	0	0	0	0	0	0	0	0	0	0	0	0	0	0	0	0	0	0	0	0	0	0	22	2,9
12	140207	KAMOURASKA	2,5	08-09-03	150	2	0	0	0	0	0	0	0	0	0	0	0	0	0	0	0	0	0	0	0	0	0	0	0	0	0	0	0	0	0	0	0	152	60,8
13	140301	CAP TACHÉ	1,8	08-09-03	0	0	0	0	0	0	0	0	0	0	0	0	0	0	0	0	0	0	0	0	0	0	0	0	0	0	0	0	0	0	0	0	0	0	0,0
14	140302	BERCEAU KAMOURASKA	3,0	08-09-03	0	0	0	0	0	0	0	0	0	0	0	0	0	0	0	0	0	0	0	0	0	0	0	0	0	0	0	0	0	0	0	0	0	0	0,0
15	140303	ILE DUMAIS	8,0	08-09-03	15	0	0	0	0	0	0	0	0	0	0	0	0	0	0	0	0	0	0	0	0	0	0	0	0	0	0	0	0	0	0	0	0	15	1,9
16	140304	POINTE SAINT-ANDRÉ	6,5	08-09-03	8	2	0	0	0	0	0	0	0	0	0	0	0	0	0	0	0	0	0	0	0	0	0	0	0	0	0	0	0	0	0	0	0	10	1,5
17	140401	RIVIÈRE FOUQUETTE	6,9	08-09-03	2	0	0	0	0	0	0	0	0	0	0	0	0	0	0	0	0	0	0	0	0	0	0	0	0	0	0	0	0	0	0	0	0	2	0,3
18	140402	RIVIÈRE DES CAPS	6,5	08-09-03	10	8	0	0	0	0	0	0	0	0	0	0	0	0	0	0	0	0	0	0	0	0	0	0	0	0	0	0	0	0	0	0	0	18	2,8
19	140403	NOTRE-DAME-DU-PORTAGE	3,0	08-09-03	12	0	0	0	0	0	0	0	0	0	0	0	0	0	0	0	0	0	0	0	0	0	0	0	0	0	0	0	0	0	0	0	0	12	4,0
20	140404	POINTE À RIOUX	2,5	08-09-03	20	0	0	0	0	0	0	0	0	0	0	0	0	0	0	0	0	0	0	0	0	0	0	0	0	0	0	0	0	0	0	0	0	20	8,0
21	140405	BAIE DE RIVIÈRE-DU-LOUP	6,8	08-09-03	0	0	0	0	0	0	0	0	0	0	0	0	0	0	0	0	0	0	0	0	0	0	0	0	0	0	0	0	0	0	0	0	0	0	0,0
22	140501	POINTE DE RIVIÈRE-DU-LOUP	1,5	08-09-03	0	0	0	0	0	0	0	0	0	0	0	0	0	0	0	0	0	0	0	0	0	0	0	0	0	0	0	0	0	0	0	0	0	0	0,0
23	140502	ANSE AU PERSIL	3,0	08-09-03	1	0	0	0	0	0	0	0	0	0	0	0	0	0	0	0	0	0	0	0	0	0	0	0	0	0	0	0	0	0	0	0	0	1	0,3
24	140503	POINTE DES FRÈRES	4,0	08-09-03	0	0	0	0	0	0	0	0	0	0	0	0	0	0	0	0	0	0	0	0	0	1	0	0	0	0	0	0	0	0	0	0	0	1	0,3
25	140504	CACOUNA VILLAGE	4,5	08-09-03	1	0	0	0	0	0	0	0	0	0	0	0	0	0	0	0	0	0	0	0	0	0	0	0	0	0	0	0	0	0	0	0	0	1	0,2
26	140505	GROS CACOUNA NORD	3,0	08-09-03	0	0	0	0	0	0	0	0	0	0	0	0	0	0	0	0	0	0	0	0	0	6	0	0	0	0	0	0	0	0	0	0	0	6	2,0
27	140507	BAIE DE CACOUNA SUD	3,3	08-09-03	0	0	0	0	0	0	0	0	0	0	0	0	0	0	0	0	0	0	0	0	0	0	0	0	0	0	0	0	2	0	0	0	0	2	0,6
28	140508	BATTURE À BÉLANGER	5,4	08-09-03	0	0	0	0	0	0	0	0	0	0	0	0	0	0	0	0	0	0	0	0	0	0	0	0	0	0	0	0	0	0	0	0	0	0	0,0
29	140509	RIVIÈRE DES VASES	1,8	08-09-03	0	0	0	0	0	0	0	0	0	0	0	0	0	0	0	0	0	0	0	0	0	0	0	0	0	0	0	0	0	0	0	0	0	0	0,0
30	140601	ILET DU CHASSEUR	2,7	08-09-03	0	0	0	0	0	0	0	0	0	0	0	0	0	0	0	0	0	0	0	0	0	0	0	0	0	0	0	0	0	0	0	0	0	0	0,0
31	140602	BATTURE DE L'ILE RONDE	3,0	08-09-03	8	4	0	0	0	0	0	0	10	0	0	0	0	0	0	0	0	0	0	0	0	0	0	0	0	0	0	0	0	0	0	0	0	22	7,3
32	140701	QUAI DE L'ILE VERTE	3,4	08-09-03	0	0	0	0	0	0	0	0	0	0	0	0	0	0	0	0	0	0	0	0	0	0	0	0	0	0	0	0	0	0	0	0	0	0	0,0
33	140702	BAIE DE L'ILE VERTE OUEST	3,5	08-09-03	0	20	0	0	0	0	0	0	0	0	0	0	0	0	0	0	0	0	0	0	0	0	0	0	0	0	0	0	0	0	0	0	0	20	5,7
34	140703	BAIE DE L'ILE VERTE EST	2,5	08-09-03	150	0	0	0	0	0	0	0	0	0	0	0	0	0	0	0	0	0	0	0	0	0	0	0	0	0	0	0	0	0	0	0	0	150	60,0
35	150101	POINTE À LA LOUPE	1,3	08-09-03	2500	0	0	0	0	0	0	0	0	0	0	0	0	0	0	0	0	0	0	0	0	0	0	0	0	0	0	0	0	0	0	0	0	2500	1923,1

Nouvelle ACOA conforme en 2008-2009 - Données des quatre survols saisies au DAG
ACOA déjà existante, conforme en 2008-2009 - Données du meilleur des quatre survols saisies au DAG
ACOA déjà existante, non conforme en 2008-2009 - Données du meilleur des quatre survols saisies au DAG
Non conforme en 2008-2009 ni lors des inventaires précédents - Données non saisies au DAG

N° régional	N° d'origine	Nom de la parcelle	Longueur de rivage (km)	Date aa-mm-jj	Canard noir	Canard colvert	Canard siffleur	Canard chipeau	Sarcelle d'hiver	Sarcelle à ailes bleues	Canard pilet	Canard branchu	Barboteur sp.	Fuligule milouinan	Petit fuligule	Fuligule milouinan ou petit fuligule	Fuligule à collier	Garrot à oeil d'or	Garrot d'islande	Petit garrot	Grand harle	Harle huppé	Harle couronné	Plongeur sp.	Harelde kakawi	Eider à duvet	Macreuse sp.	Macreuse noire	Macreuse brune	Macreuse à front blanc	Arlequin plongeur	Canard de mer sp.	Oie des neiges	Bernache du Canada	Bernache cravant	Canards spp.	Nombre total	Nombre d'oiseaux par km
36	150102	POINTE DE TOBIN	2,0	08-09-03	0	0	0	0	0	0	0	0	0	0	0	0	0	0	0	0	0	0	0	0	0	0	0	0	0	0	0	0	0	0	0	0	0	0,0
37	150103	BAIE RIVIÈRE TROIS-PISTOLES	3,5	08-09-03	10	0	0	0	70	0	0	0	0	0	0	0	0	0	0	0	0	0	0	0	0	0	0	0	0	0	0	0	0	0	0	0	80	22,9
38	150104	GRÈVE MORENCY	2,8	08-09-03	0	0	0	0	4	0	0	0	0	0	0	0	0	0	0	0	0	0	0	0	0	0	0	0	0	0	0	0	0	0	0	0	4	1,4
39	150105	TROIS-PISTOLES	1,5	08-09-03	0	0	0	0	0	0	0	0	0	0	0	0	0	0	0	0	0	0	0	0	0	0	0	0	0	0	0	0	0	0	0	0	0	0,0
40	150201	ILETS D'AMOURS	4,5	08-09-03	0	0	0	0	0	0	0	0	0	0	0	0	0	0	0	0	0	0	0	6	0	0	0	0	0	0	0	0	0	0	0	0	6	1,3
41	150202	GRÈVE FATIMA	1,8	08-09-03	0	0	0	0	0	0	0	0	0	0	0	0	0	0	0	0	0	0	0	0	0	0	0	0	0	0	0	0	0	0	0	0	0	0,0
42	150203	CAP MARTEAU	3,7	08-09-03	0	0	0	0	0	0	0	0	0	0	0	0	0	0	0	0	0	0	0	0	0	0	0	0	0	0	0	0	0	0	0	0	0	0,0
43	150301	ANSE À PIERRE-JEAN	3,0	08-09-03	0	0	0	0	0	0	0	0	0	0	0	0	0	0	0	0	0	0	0	0	0	0	0	0	0	0	0	0	0	0	0	0	0	0,0
44	150302	SAINT-SIMON-SUR-MER	4,5	08-09-03	0	0	0	0	0	0	0	0	0	0	0	0	0	0	0	0	0	0	0	0	0	2	0	0	1	0	0	0	0	0	0	0	3	0,7
45	150303	SAINT-SIMON EST	5,7	08-09-03	12	0	0	0	0	0	0	0	0	0	0	0	0	0	0	0	0	0	0	0	0	16	0	0	0	0	0	0	0	0	0	0	28	4,9
46	150304	PORT-PIC	5,0	08-09-03	2	0	0	0	0	0	0	0	0	0	0	0	0	0	0	0	0	0	0	0	0	6	0	0	0	0	0	0	0	0	0	0	8	1,6
47	150305	POINTE-À-CIVES	5,6	08-09-03	0	0	0	0	0	0	0	0	0	0	0	0	0	0	0	0	0	0	0	10	0	7	0	0	0	0	0	0	0	0	0	0	17	3,0
48	150306	SAINT-FABIEN-SUR-MER	4,5	08-09-03	0	0	0	0	0	0	0	0	0	0	0	0	0	0	0	0	0	0	0	15	0	6	0	0	0	0	0	0	0	0	0	0	21	4,7
49	150307	ILET DU FLACON	2,0	08-09-03	0	0	0	0	0	0	0	0	0	0	0	0	0	0	0	0	0	0	0	20	0	5	0	0	0	0	0	0	0	0	0	0	25	12,5
50	150308	BAIE DU HA! HA!	4,4	08-09-03	0	0	0	0	0	0	0	0	0	0	0	0	0	0	0	0	0	0	0	10	0	8	0	0	0	0	0	0	0	0	0	0	18	4,1
51	150309	MONTAGNE À MICHAUD	2,0	08-09-03	0	0	0	0	0	0	0	0	0	0	0	0	0	0	0	0	0	0	0	0	0	50	0	0	0	0	0	0	0	0	0	0	50	25,0
52	150310	CAP À L'ORIGNAL	4,5	08-09-03	0	0	0	0	0	0	0	0	0	0	0	0	0	0	0	0	0	0	0	0	0	0	0	0	0	0	0	0	0	0	0	0	0	0,0
53	150311	ANSE À L'ORIGNAL	6,5	08-09-03	0	0	0	0	0	0	0	0	0	0	0	0	0	0	0	0	0	0	0	0	0	0	0	0	0	0	0	0	0	0	0	0	0	0,0
54	150312	ANSE RIVIÈRE DU SUD-OUEST	4,8	08-09-03	0	0	0	0	0	0	0	0	0	0	0	0	0	0	0	0	0	0	0	0	0	0	0	0	0	0	0	0	0	0	0	0	0	0,0
55	150314	BIC	4,5	08-09-03	0	0	0	0	0	0	0	0	0	0	0	0	0	0	0	0	0	0	0	0	0	0	0	0	0	0	0	0	0	0	0	0	0	0,0
56	150313	HAVRE DU BIC	5,0	08-09-03	4	1	0	0	20	0	0	0	0	0	0	0	0	0	0	0	0	0	0	0	0	0	0	0	0	0	0	0	0	0	0	0	25	5,0
58	150315	ANSE-AU-SABLE	6,8	08-09-03	0	0	0	0	0	0	0	0	0	0	0	0	0	0	0	0	0	0	0	0	0	1	0	0	0	0	0	0	0	0	0	0	1	0,1
59	150316	ROCHER BLANC	2,0	08-09-03	0	0	0	0	0	0	0	0	0	0	0	0	0	0	0	0	0	0	0	0	0	0	0	0	0	0	0	0	0	0	0	0	0	0,0
60	150317	MARAIS DE SACRÉ-COEUR	6,1	08-09-03	0	0	0	0	20	0	0	0	3	0	0	0	0	0	0	0	0	0	0	10	0	10	0	0	0	0	0	0	0	0	0	0	43	7,0
61	150318	RIMOUSKI-EST	4,0	08-09-03	0	0	0	0	0	0	0	0	98	0	0	0	0	0	0	0	0	0	0	0	0	4	0	0	0	0	0	0	0	4	0	0	106	26,5
62	150401	POINTE POULIOT	4,0	08-09-03	190	10	0	0	0	0	0	0	0	0	0	0	0	0	0	0	0	0	0	0	0	14	0	0	0	0	0	0	0	0	0	0	214	53,5
63	150402	POINTE-AU-PÈRE	2,2	08-09-03	0	2	0	2	0	0	0	0	24	0	0	0	0	0	0	0	0	0	0	0	0	6	0	0	0	0	0	0	0	0	0	0	34	15,5
64	150403	CINÉ-PARC	7,5	08-09-03	0	0	0	0	0	0	0	0	0	0	0	0	0	0	0	0	0	0	0	0	0	40	0	0	0	0	0	0	0	60	0	0	100	13,3
65	150404	SAINTE-LUCE	2,5	08-09-03	0	0	0	0	0	0	0	0	0	0	0	0	0	0	0	0	0	0	0	0	0	0	0	0	0	0	0	0	0	0	0	0	0	0,0
66	150405	SAINTE-LUCE OUEST	5,4	08-09-03	0	0	0	0	0	0	0	0	0	0	0	0	0	0	0	0	0	0	0	0	0	0	0	0	0	0	0	0	0	1	0	0	1	0,2
67	150406	SAINTE-FLAVIE EST	4,5	08-09-03	0	0	0	0	0	0	0	0	10	0	0	0	0	0	0	0	0	0	0	0	0	0	0	0	0	0	0	0	0	30	0	0	40	8,9
68	150501	SAINTE-FLAVIE	7,5	08-09-03	0	0	0	0	0	0	0	0	0	0	0	0	0	0	0	0	0	0	0	0	0	60	0	0	0	0	0	0	0	4	0	0	64	8,5
69	150502	POINTE-AUX-CENELLES	2,0	08-09-03	0	0	0	0	0	0	0	0	0	0	0	0	0	0	0	0	0	0	0	0	0	0	0	0	0	0	0	0	0	0	0	0	0	0,0
70	150503	BAIE DE MITIS	6,0	08-09-03	0	0	0	0	0	0	0	0	0	0	0	0	0	0	0	0	0	0	0	0	0	0	0	0	0	0	0	0	0	0	0	0	0	0,0
71	150504	POINTE-LEGGAT	3,6	08-09-03	0	0	0	0	0	0	0	0	0	0	0	0	0	0	0	0	0	0	0	0	0	1	0	0	0	0	0	0	0	0	0	0	1	0,3

Nouvelle ACOA conforme en 2008-2009 - Données des quatre survols saisies au DAG

ACOA déjà existante, conforme en 2008-2009 - Données du meilleur des quatre survols saisies au DAG

ACOA déjà existante, non conforme en 2008-2009 - Données du meilleur des quatre survols saisies au DAG

Non conforme en 2008-2009 ni lors des inventaires précédents - Données non saisies au DAG

N° régional	N° d'origine	Nom de la parcelle	Longueur de rivage (km)	Date aa-mm-jj	Canard noir	Canard colvert	Canard siffleur	Canard chipeau	Sarcelle d'hiver	Sarcelle à ailes bleues	Canard pilet	Canard branchu	Barboteur sp.	Fuligule milouinan	Petit fuligule	Fuligule milouinan ou petit fuligule	Fuligule à collier	Garrot à oeil d'or	Garrot d'islande	Petit garrot	Grand harle	Harle huppé	Harle couronné	Plongeur sp.	Harelde kakawi	Eider à duvet	Macreuse sp.	Macreuse noire	Macreuse brune	Macreuse à front blanc	Arlequin plongeur	Canard de mer sp.	Oie des neiges	Bernache du Canada	Bernache cravant	Canards spp.	Nombre total	Nombre d'oiseaux par km
72	150601	ANSE DU PETIT-MITIS	4,0	08-09-03	0	2	0	0	1	0	0	0	0	0	0	0	0	0	0	0	0	0	0	0	0	0	0	0	0	0	0	0	0	0	0	0	3	0,8
73	150602	LES BOULES	5,0	08-09-03	0	0	0	0	0	0	0	0	0	0	0	0	0	0	0	0	0	0	0	0	0	8	0	0	0	0	0	0	0	0	0	0	8	1,6
74	150603	BAIE-DES-SABLES	5,5	08-09-03	0	0	0	0	0	0	0	0	0	0	0	0	0	0	0	0	0	0	0	0	0	83	0	0	0	0	0	0	0	0	0	0	83	15,1
75	150701	BAIE-DES-SABLES EST	4,7	08-09-03	0	0	0	0	0	0	0	0	0	0	0	0	0	0	0	0	0	0	0	0	0	470	0	0	0	0	0	0	0	0	0	0	470	100,0
76	150702	RIVIÈRE TARTIGOU	4,8	08-09-03	15	0	0	0	0	0	0	0	0	0	0	0	0	0	0	0	0	0	0	0	0	26	0	0	0	0	0	0	0	0	0	0	41	8,5
77	150703	SAINT-ULRIC	6,5	08-09-03	0	0	0	0	0	0	0	0	0	0	0	0	0	0	0	0	0	0	0	0	0	12	0	0	0	0	0	0	0	0	0	0	12	1,8
78	150801	SAINT-ULRIC EST	6,5	08-09-03	72	0	0	0	0	0	0	0	0	0	0	0	0	0	0	0	0	0	0	0	0	25	0	0	0	0	0	0	0	0	0	0	97	14,9
79	150802	SAINT-LÉANDRE	4,0	08-09-03	0	0	0	0	0	0	0	0	0	0	0	0	0	0	0	0	0	0	0	0	0	24	0	0	0	0	0	0	0	0	0	0	24	6,0
80	150803	QUAI DE MATANE	2,3	08-09-03	0	0	0	0	0	0	0	0	0	0	0	0	0	0	0	0	0	0	0	0	0	0	0	0	0	0	0	0	0	0	0	0	0	0,0
81	180101	MATANE	2,4	08-09-03	0	0	0	0	0	0	0	0	0	0	0	0	0	0	0	0	0	0	0	0	0	0	0	0	0	0	0	0	0	0	0	0	0	0,0
82	180102	AÉROPORT DE MATANE	3,7	08-09-03	0	0	0	0	0	0	0	0	0	0	0	0	0	0	0	0	0	0	0	20	0	231	0	0	0	0	0	0	0	0	0	0	251	67,8
83	180103	PETIT-MATANE	6,5	08-09-03	0	0	0	0	0	0	0	0	0	0	0	0	0	0	0	0	0	0	0	4	0	1067	0	0	0	0	0	0	0	0	0	0	1071	164,8
84	180104	SAINTE-FÉLICITÉ	7,7	08-09-03	0	0	0	0	0	0	0	0	0	0	0	0	0	0	0	0	0	0	0	1	0	64	0	0	0	0	0	0	0	0	0	0	65	8,4
85	180105	CAP-À-LA-BALEINE	8,0	08-09-03	0	0	0	0	0	0	0	0	0	0	0	0	0	0	0	0	0	0	0	12	0	17	0	0	0	0	0	0	0	0	0	0	29	3,6
86	180201	GROSSES-ROCHES	5,5	08-09-03	0	0	0	0	0	0	0	0	0	0	0	0	0	0	0	0	0	0	0	0	0	2	0	0	0	0	0	0	0	0	0	0	2	0,4
87	180202	RUISSEAU À SEM	7,0	08-09-03	0	0	0	0	0	0	0	0	0	0	0	0	0	0	0	0	0	0	0	0	0	20	0	0	0	0	0	0	0	0	0	0	20	2,9
88	180203	LES MÉCHINS OUEST	3,3	08-09-03	0	0	0	0	0	0	0	0	0	0	0	0	0	0	0	0	0	0	0	0	0	0	0	0	0	0	0	0	0	0	0	0	0	0,0
89	180301	LES MÉCHINS EST	3,2	08-09-03	0	0	0	0	0	0	0	0	0	0	0	0	0	0	0	0	0	0	0	0	0	0	0	0	0	0	0	0	0	0	0	0	0	0,0
90	180302	PETITS-MÉCHINS	2,7	08-09-03	0	0	0	0	0	0	0	0	0	0	0	0	0	0	0	0	0	0	0	0	0	1	0	0	0	0	0	0	0	0	0	0	1	0,4
126	140506	MARAIS PORT GROS CACOUNA	4,5	08-09-03	0	0	0	0	0	0	0	0	0	0	0	0	0	0	0	0	0	0	0	0	0	143	0	0	0	0	0	0	0	100	0	0	243	54,0
130	141307	ÉTANG CANARDS ILLIMITÉS	1,0	08-09-03	0	0	0	0	0	0	0	0	0	0	0	0	0	0	0	0	0	0	0	0	0	0	0	0	0	0	0	0	0	0	0	0	0	0,0
160	150319	RIVIÈRE RIMOUSKI	3,4	08-09-03	0	0	0	0	0	0	0	0	0	0	0	0	0	0	0	0	0	0	0	0	0	0	0	0	0	0	0	0	0	0	0	0	0	0,0
181	150804	ESTUAIRE RIVIÈRE MATANE	2,0	08-09-03	0	0	0	0	0	0	0	0	0	0	0	0	0	0	0	0	0	0	0	0	0	0	0	0	0	0	0	0	0	0	0	0	0	0,0
200	140802	ILES DE KAMOURASKA CENTRE	5,0	08-09-03	1	2	0	0	0	0	0	0	0	0	0	0	0	0	0	0	0	0	0	0	0	0	0	0	0	0	0	0	0	0	0	0	3	0,6
201	140803	ILES DE KAMOURASKA NORD	3,0	08-09-03	0	0	0	0	0	0	0	0	0	0	0	0	0	0	0	0	0	0	0	0	0	0	0	0	0	0	0	0	0	0	0	0	0	0,0
202	140801	ILES DE KAMOURASKA SUD	2,5	08-09-03	4	3	0	0	0	0	0	0	0	0	0	0	0	0	0	0	0	0	0	0	0	0	0	0	0	0	0	0	0	0	0	0	7	2,8
203	140901	LONG PÉLERIN	5,5	08-09-03	0	0	0	0	0	0	0	0	0	0	0	0	0	0	0	0	0	0	0	0	0	0	0	0	0	0	0	0	0	0	0	0	0	0,0
204	140903	GROS PÉLERIN NORD	2,1	08-09-03	0	0	0	0	0	0	0	0	0	0	0	0	0	0	0	0	0	0	0	0	0	10	0	0	0	0	0	0	0	0	0	0	10	4,8
205	140905	GROS PÉLERIN SUD	1,2	08-09-03	0	0	0	0	0	0	0	0	0	0	0	0	0	0	0	0	0	0	0	0	0	0	0	0	0	0	0	0	0	0	0	0	0	0,0
206	140904	PÉLERIN DU MILIEU	3,0	08-09-03	0	0	0	0	0	0	0	0	0	0	0	0	0	0	0	0	0	0	0	0	0	0	0	0	0	0	0	0	0	0	0	0	0	0,0
207	140902	PETIT PÉLERIN	6,5	08-09-03	0	0	0	0	0	0	0	0	0	0	0	0	0	0	0	0	0	0	0	0	0	0	0	0	0	0	0	0	0	0	0	0	0	0,0
208	141001	ILE AUX FRAISES	3,5	08-09-03	18	0	0	0	0	0	0	0	20	0	0	0	0	0	0	0	0	0	0	20	0	131	0	0	0	3	0	0	0	0	0	0	192	54,9
210	141101	ILE AUX LIÈVRES NORD-OUEST	8,5	08-09-03	27	0	0	0	0	0	0	0	0	0	0	0	0	0	0	0	0	0	0	0	0	70	0	0	0	0	0	0	0	0	0	0	97	11,4
211	141102	ILE AUX LIÈVRES NORD-EST	4,0	08-09-03	0	0	0	0	0	0	0	0	0	0	0	0	0	0	0	0	0	0	0	0	0	16	0	0	0	0	0	0	0	0	0	0	16	4,0
212	141201	ILE BLANCHE	6,0	08-09-03	39	0	0	0	0	0	0	0	0	0	0	0	0	0	0	0	0	0	0	20	0	146	0	0	0	0	0	0	0	0	0	0	205	34,2

Nouvelle ACOA conforme en 2008-2009 - Données des quatre survols saisies au DAG

ACOA déjà existante, conforme en 2008-2009 - Données du meilleur des quatre survols saisies au DAG

ACOA déjà existante, non conforme en 2008-2009 - Données du meilleur des quatre survols saisies au DAG

Non conforme en 2008-2009 ni lors des inventaires précédents - Données non saisies au DAG

N° régional	N° d'origine	Nom de la parcelle	Longueur de rivage (km)	Date aa-mm-jj	Canard noir	Canard colvert	Canard siffleur	Canard chipeau	Sarcelle d'hiver	Sarcelle à ailes bleues	Canard pilet	Canard branchu	Barboteur sp.	Fuligule milouinan	Petit fuligule	Fuligule milouinan ou petit fuligule	Fuligule à collier	Garrot à oeil d'or	Garrot d'islande	Petit garrot	Grand harle	Harle huppé	Harle couronné	Plongeur sp.	Harelde kakawi	Eider à duvet	Macreuse sp.	Macreuse noire	Macreuse brune	Macreuse à front blanc	Arlequin plongeur	Canard de mer sp.	Oie des neiges	Bernache du Canada	Bernache cravant	Canards spp.	Nombre total	Nombre d'oiseaux par km
214	141105	ILE AUX LIÈVRES SUD-EST	5,7	08-09-03	24	0	0	0	0	0	0	0	0	0	0	0	0	0	0	0	0	0	0	0	0	82	0	0	0	0	0	0	0	0	0	0	106	18,6
215	141104	ILE AUX LIÈVRES CENTRE-SUD	4,8	08-09-03	0	0	0	0	0	0	0	0	0	0	0	0	0	0	0	0	0	0	0	0	0	0	0	0	0	0	0	0	0	0	0	0	0	0,0
216	141103	ILE AUX LIÈVRES SUD-OUEST	4,5	08-09-03	0	0	0	0	0	0	0	0	0	0	0	0	0	0	0	0	0	0	0	0	0	30	0	0	0	0	0	0	0	0	0	0	30	6,7
217	141304	ILE VERTE NORD-OUEST	2,5	08-09-03	4	0	0	0	0	0	0	0	0	0	0	0	0	0	0	0	0	0	0	0	0	24	0	0	0	0	0	0	0	0	0	0	28	11,2
218	141305	ILE VERTE CENTRE-NORD	6,3	08-09-03	0	0	0	0	0	0	0	0	0	0	0	0	0	0	0	0	0	0	0	0	0	2	0	0	0	0	0	0	0	0	0	0	2	0,3
219	141306	ILE VERTE NORD-EST	3,5	08-09-03	0	0	0	0	0	0	0	0	8	0	0	0	0	0	0	0	0	0	0	4	0	3	0	0	0	0	0	0	0	0	0	0	15	4,3
220	141303	ILE VERTE SUD-EST	3,5	08-09-03	0	0	0	0	0	0	0	0	0	0	0	0	0	0	0	0	0	0	0	0	0	1	0	0	0	0	0	0	0	0	0	0	1	0,3
221	141302	ILE VERTE CENTRE-SUD	6,0	08-09-03	1	0	0	0	0	0	0	0	0	0	0	0	0	0	0	0	0	0	0	0	0	0	0	0	0	0	0	0	0	0	0	0	1	0,2
222	141301	ILE VERTE SUD-OUEST	2,5	08-09-03	0	0	0	0	0	0	0	0	0	0	0	0	0	0	0	0	0	0	0	0	0	0	0	0	0	0	0	0	0	0	0	0	0	0,0
223	151602	ILE AUX POMMES NORD	2,0	08-09-03	0	0	0	0	0	0	0	0	0	0	0	0	0	0	0	0	0	0	0	0	0	2	0	0	0	0	0	0	0	0	0	0	2	1,0
224	151601	ILE AUX POMMES SUD	2,2	08-09-03	0	0	0	0	0	0	0	0	0	0	0	0	0	0	0	0	0	0	0	0	0	0	0	0	0	0	0	0	0	3	0	0	3	1,4
225	151502	ILE AUX BASQUES NORD	2,8	08-09-03	0	0	0	0	0	0	0	0	0	0	0	0	0	0	0	0	0	0	0	0	0	10	0	0	0	0	0	0	0	0	0	0	10	3,6
226	151501	ILE AUX BASQUES SUD	2,5	08-09-03	0	0	0	0	0	0	0	0	0	0	0	0	0	0	0	0	0	0	0	0	0	0	0	0	0	0	0	0	0	0	0	0	0	0,0
227	151401	RAZADE NORD-EST	1,0	08-09-03	0	0	0	0	0	0	0	0	0	0	0	0	0	0	0	0	0	0	0	0	0	0	0	0	0	0	0	0	0	0	0	0	0	0,0
228	151301	RÉCIF BICQUETTE	1,4	08-09-03	0	0	0	0	0	0	0	0	0	0	0	0	0	0	0	0	0	0	0	0	0	0	0	0	0	0	0	0	0	0	0	0	0	0,0
229	151201	ILE BICQUETTE	3,2	08-09-03	1	0	0	0	0	0	0	0	0	0	0	0	0	0	0	0	0	0	0	0	0	0	0	0	0	0	0	0	0	0	0	0	1	0,3
230	151103	ILE DU BIC NORD-EST	4,0	08-09-03	9	0	0	0	0	0	0	0	0	0	0	0	0	0	0	0	0	0	0	0	0	0	0	0	0	0	0	0	0	0	0	0	9	2,3
231	151102	ILE DU BIC NORD-OUEST	3,5	08-09-03	0	0	0	0	0	0	0	0	0	0	0	0	0	0	0	0	0	0	0	0	0	13	0	0	0	0	0	0	0	0	0	0	13	3,7
232	151104	ILE DU BIC SUD	4,7	08-09-03	0	0	0	0	0	0	0	0	0	0	0	0	0	0	0	0	0	0	0	0	0	35	0	0	0	0	0	0	0	0	0	0	35	7,4
233	151101	LA GRANDE ANSE	2,5	08-09-03	5	0	0	0	0	0	0	0	0	0	0	0	0	0	0	0	0	0	0	0	0	0	0	0	0	0	0	0	0	0	0	0	5	2,0
234	151001	RÉCIF DU SUD-EST	1,5	08-09-03	0	0	0	0	0	0	0	0	0	0	0	0	0	0	0	0	0	0	0	0	0	4	0	0	0	0	0	0	0	0	0	0	4	2,7
235	150901	ILE SAINT-BARNABÉ NORD	6,0	08-09-03	0	0	0	0	0	0	0	0	0	0	0	0	0	0	0	0	0	0	0	0	0	1	0	0	0	0	0	0	0	0	0	0	1	0,2
236	150902	ILE SAINT-BARNABÉ SUD	6,0	08-09-03	0	0	0	0	0	0	0	0	144	0	0	0	0	0	0	0	0	0	0	0	0	3	0	0	0	0	0	0	0	0	0	0	147	24,5
238	141106	ILE DU POT À L'EAU DE VIE	2,7	08-09-03	0	0	0	0	0	0	0	0	0	0	0	0	0	0	0	0	0	0	0	0	0	0	0	0	0	0	0	0	0	0	0	0	0	0,0
239	151402	RAZADE SUD-OUEST	0,5	08-09-03	0	0	0	0	0	0	0	0	0	0	0	0	0	0	0	0	0	0	0	0	0	0	0	0	0	0	0	0	0	0	0	0	0	0,0

Nouvelle ACOA conforme en 2008-2009 - Données des quatre survols saisies au DAG
ACOA déjà existante, conforme en 2008-2009 - Données du meilleur des quatre survols saisies au DAG
ACOA déjà existante, non conforme en 2008-2009 - Données du meilleur des quatre survols saisies au DAG
Non conforme en 2008-2009 ni lors des inventaires précédents - Données non saisies au DAG

N° régional	N° d'origine	Nom de la parcelle	Longueur de rivage (km)	Date aa-mm-jj	Canard noir	Canard colvert	Canard siffleur	Canard chipeau	Sarcelle d'hiver	Sarcelle à ailes bleues	Canard pilet	Canard branchu	Barboteur sp.	Fuligule milouinan	Petit fuligule	Fuligule milouinan ou petit fuligule	Fuligule à collier	Garrot à oeil d'or	Garrot d'islande	Petit garrot	Grand harle	Harle huppé	Harle couronné	Plongeur sp.	Harelde kakawi	Eider à duvet	Macreuse sp.	Macreuse noire	Macreuse brune	Macreuse à front blanc	Arlequin plongeur	Canard de mer sp.	Oie des neiges	Bernache du Canada	Bernache cravant	Canards spp.	Nombre total	Nombre d'oiseaux par km
2	140102	VILLAGE DES AULNAIES	6,3	08-09-23	0	0	0	0	0	0	0	0	0	0	0	0	0	0	0	0	0	0	0	0	0	0	0	0	0	0	0	0	0	20	0	0	20	3,2
3	140103	LA POCATIÈRE	5,0	08-09-23	20	0	0	0	0	0	0	0	0	0	0	0	0	0	0	0	0	0	0	0	0	0	0	0	0	0	0	0	8	0	0	0	28	5,6
4	140104	RIVIÈRE OUELLE	6,5	08-09-23	200	20	0	0	0	0	0	0	0	0	0	0	0	0	0	0	0	0	0	0	0	0	0	0	0	0	0	0	215	60	0	0	495	76,2
5	140105	POINTE DE RIVIÈRE-OUELLE	2,5	08-09-23	0	0	0	0	0	0	0	0	0	0	0	0	0	0	0	0	0	0	0	0	0	0	0	0	0	0	0	0	0	0	0	0	0	0,0
6	140201	POINTE IROQUOIS	3,5	08-09-23	5	0	0	0	0	0	0	0	0	0	0	0	0	0	0	0	0	0	0	0	0	0	0	0	0	0	0	0	100	60	0	0	165	47,1
7	140202	POINTE AUX ORIGNAUX	2,5	08-09-23	0	0	0	0	0	0	0	0	0	0	0	0	0	0	0	0	0	0	0	0	0	0	0	0	0	0	0	0	0	0	0	0	0	0,0
8	140203	QUAI DE RIVIÈRE-OUELLE	3,5	08-09-23	0	0	0	0	0	0	0	0	0	0	0	0	0	0	0	0	0	0	0	0	0	0	0	0	0	0	0	0	0	0	0	0	0	0,0
9	140204	ANSE SAINT-DENIS	3,7	08-09-23	0	0	0	0	0	0	0	0	0	0	0	0	0	0	0	0	0	0	0	0	0	0	0	0	0	0	0	0	0	0	0	0	0	0,0
10	140205	SAINT-DENIS-SUR-MER	4,4	08-09-23	10	0	0	0	0	0	0	0	0	0	0	0	0	0	0	0	0	0	0	0	0	0	0	0	0	0	0	0	0	0	0	0	10	2,3
11	140206	BAIE DE KAMOURASKA	7,5	08-09-23	100	0	0	0	0	0	0	0	10	0	0	0	0	0	0	0	0	0	0	0	0	0	0	0	0	0	0	0	0	0	0	0	110	14,7
12	140207	KAMOURASKA	2,5	08-09-23	0	0	0	0	0	0	0	0	0	0	0	0	0	0	0	0	0	0	0	0	0	0	0	0	0	0	0	0	0	0	0	0	0	0,0
13	140301	CAP TACHÉ	1,8	08-09-23	0	0	0	0	0	0	0	0	0	0	0	0	0	0	0	0	0	0	0	0	0	0	0	0	0	0	0	0	150	0	0	0	150	83,3
14	140302	BERCEAU KAMOURASKA	3,0	08-09-23	350	0	0	0	0	0	0	0	0	0	0	0	0	0	0	0	0	0	0	0	0	0	0	0	0	0	0	0	0	0	0	0	350	116,7
15	140303	ILE DUMAIS	8,0	08-09-23	230	0	0	0	0	0	0	0	0	0	0	0	0	0	0	0	0	0	0	0	0	0	0	0	0	0	0	0	0	0	0	0	230	28,8
16	140304	POINTE SAINT-ANDRÉ	6,5	08-09-23	170	0	0	0	0	0	0	0	35	0	0	0	0	0	0	0	0	0	0	0	0	0	0	0	0	0	20	0	0	0	0	0	225	34,6
17	140401	RIVIÈRE FOUQUETTE	6,9	08-09-23	98	2	0	0	0	0	0	0	20	0	0	0	0	0	0	0	0	0	0	0	0	0	0	0	0	0	0	0	0	0	0	0	120	17,4
18	140402	RIVIÈRE DES CAPS	6,5	08-09-23	12	0	0	0	0	0	0	0	100	0	0	0	0	0	0	0	0	0	0	0	0	0	0	0	0	0	0	0	0	0	0	0	112	17,2
19	140403	NOTRE-DAME-DU-PORTAGE	3,0	08-09-23	0	0	0	0	0	0	0	0	0	0	0	0	0	0	0	0	0	0	0	0	0	0	0	0	0	0	0	0	0	0	0	0	0	0,0
20	140404	POINTE À RIOUX	2,5	08-09-23	2	0	0	0	0	0	0	0	0	0	0	0	0	0	0	0	0	0	0	0	0	0	0	0	0	0	0	0	0	40	0	0	42	16,8
21	140405	BAIE DE RIVIÈRE-DU-LOUP	6,8	08-09-23	31	0	0	0	0	0	0	0	0	0	0	0	0	0	0	0	0	0	0	0	0	0	0	0	0	0	0	0	400	60	0	0	491	72,2
22	140501	POINTE DE RIVIÈRE-DU-LOUP	1,5	08-09-23	0	0	0	0	0	0	0	0	0	0	0	0	0	0	0	0	0	0	0	0	0	0	0	0	0	0	0	0	0	0	0	0	0	0,0
23	140502	ANSE AU PERSIL	3,0	08-09-23	40	0	0	0	0	0	0	0	0	0	0	0	0	0	0	0	0	0	0	0	0	0	0	0	0	0	0	0	0	0	0	0	40	13,3
24	140503	POINTE DES FRÈRES	4,0	08-09-23	5	0	0	0	0	0	0	0	0	0	0	0	0	0	0	0	0	0	0	0	0	0	0	0	0	0	0	0	0	0	0	0	5	1,3
25	140504	CACOUNA VILLAGE	4,5	08-09-23	4	0	0	0	0	0	0	0	0	0	0	0	0	0	0	0	0	0	0	0	0	0	0	0	0	0	0	0	0	0	0	0	4	0,9
26	140505	GROS CACOUNA NORD	3,0	08-09-23	0	0	0	0	0	0	0	0	0	0	0	0	0	0	0	0	0	0	0	5	0	0	0	0	0	0	0	0	0	0	0	0	5	1,7
27	140507	BAIE DE CACOUNA SUD	3,3	08-09-23	0	0	0	0	0	0	0	0	0	0	0	0	0	0	0	0	0	0	0	0	0	0	0	0	0	0	20	0	0	0	0	0	20	6,1
28	140508	BATTURE À BÉLANGER	5,4	08-09-23	87	2	0	0	0	0	0	0	0	0	0	0	0	0	0	0	0	0	0	0	0	0	0	0	0	0	0	0	0	0	0	0	89	16,5
29	140509	RIVIÈRE DES VASES	1,8	08-09-23	4	4	0	0	0	0	0	0	6	0	0	0	0	0	0	0	0	0	0	0	0	0	0	0	0	0	0	0	0	0	0	0	14	7,8
30	140601	ILET DU CHASSEUR	2,7	08-09-23	0	0	0	0	0	0	0	0	50	0	0	0	0	0	0	0	0	0	0	0	0	0	0	0	0	0	0	0	1000	0	0	0	1050	388,9
31	140602	BATTURE DE L'ILE RONDE	3,0	08-09-23	30	0	0	0	400	0	0	0	50	0	0	0	0	0	0	0	0	0	0	0	0	0	0	0	0	0	0	0	0	0	0	0	480	160,0
32	140701	QUAI DE L'ILE VERTE	3,4	08-09-23	0	0	0	0	0	0	0	0	0	0	0	0	0	0	0	0	0	0	0	0	0	0	0	0	0	0	0	0	120	0	0	0	120	35,3
33	140702	BAIE DE L'ILE VERTE OUEST	3,5	08-09-23	0	0	0	0	0	0	0	0	0	0	0	0	0	0	0	0	0	0	0	0	0	0	0	0	0	0	0	0	0	0	0	0	0	0,0
34	140703	BAIE DE L'ILE VERTE EST	2,5	08-09-23	10	0	0	0	0	0	0	0	125	0	0	0	0	0	0	0	0	0	0	0	0	0	0	0	0	0	0	0	0	0	0	0	135	54,0
35	150101	POINTE À LA LOUPE	1,3	08-09-23	0	0	0	0	0	0	0	0	50	0	0	0	0	0	0	0	0	0	0	0	0	10	0	0	0	0	0	0	0	0	0	0	60	46,2

Nouvelle ACOA conforme en 2008-2009 - Données des quatre survols saisies au DAG
ACOA déjà existante, conforme en 2008-2009 - Données du meilleur des quatre survols saisies au DAG
ACOA déjà existante, non conforme en 2008-2009 - Données du meilleur des quatre survols saisies au DAG
Non conforme en 2008-2009 ni lors des inventaires précédents - Données non saisies au DAG

N° régional	N° d'origine	Nom de la parcelle	Longueur de rivage (km)	Date aa-mm-jj	Canard noir	Canard colvert	Canard siffleur	Canard chipeau	Sarcelle d'hiver	Sarcelle à ailes bleues	Canard pilet	Canard branchu	Barboteur sp.	Fuligule milouinan	Petit fuligule	Fuligule milouinan ou petit fuligule	Fuligule à collier	Garrot à oeil d'or	Garrot d'islande	Petit garrot	Grand harle	Harle huppé	Harle couronné	Plongeur sp.	Harelde kakawi	Eider à duvet	Macreuse sp.	Macreuse noire	Macreuse brune	Macreuse à front blanc	Arlequin plongeur	Canard de mer sp.	Oie des neiges	Bernache du Canada	Bernache cravant	Canards spp.	Nombre total	Nombre d'oiseaux par km
36	150102	POINTE DE TOBIN	2,0	08-09-23	0	2	0	0	0	0	0	0	4	0	0	0	0	0	0	0	0	0	0	0	0	0	0	0	0	0	0	0	0	20	0	0	26	13,0
37	150103	BAIE RIVIÈRE TROIS-PISTOLES	3,5	08-09-23	0	0	0	0	0	0	0	0	0	0	0	0	0	0	0	0	0	0	0	0	0	0	0	0	0	0	0	0	0	0	0	0	0	0,0
38	150104	GRÈVE MORENCY	2,8	08-09-23	0	0	0	0	0	0	0	0	100	0	0	0	0	0	0	0	0	0	0	0	0	0	0	0	0	0	0	0	0	60	0	0	160	57,1
39	150105	TROIS-PISTOLES	1,5	08-09-23	0	0	0	0	0	0	0	0	0	0	0	0	0	0	0	0	0	0	0	0	0	0	0	0	0	0	0	0	0	0	0	0	0	0,0
40	150201	ILETS D'AMOURS	4,5	08-09-23	0	0	0	0	0	0	0	0	0	0	0	0	0	0	0	0	0	0	0	0	0	0	0	0	0	0	0	0	0	10	0	0	10	2,2
41	150202	GRÈVE FATIMA	1,8	08-09-23	15	0	0	0	0	0	0	0	0	0	0	0	0	0	0	0	0	0	0	0	0	0	0	0	0	0	0	0	0	0	0	0	15	8,3
42	150203	CAP MARTEAU	3,7	08-09-23	20	0	0	0	0	0	0	0	10	0	0	0	0	0	0	0	0	0	0	0	0	0	0	0	0	0	0	0	0	30	0	0	60	16,2
43	150301	ANSE À PIERRE-JEAN	3,0	08-09-23	0	0	0	0	0	0	0	0	0	0	0	0	0	0	0	0	0	0	0	0	0	0	0	0	0	0	0	0	0	0	0	0	0	0,0
44	150302	SAINT-SIMON-SUR-MER	4,5	08-09-23	10	0	0	0	0	0	0	0	0	0	0	0	0	0	0	0	0	0	0	0	0	0	0	0	0	2	0	2	0	0	0	0	14	3,1
45	150303	SAINT-SIMON EST	5,7	08-09-23	0	0	0	0	0	0	0	0	0	0	0	0	0	0	0	0	0	0	0	0	0	0	0	0	0	0	0	0	0	0	0	0	0	0,0
46	150304	PORT-PIC	5,0	08-09-23	0	0	0	0	0	0	0	0	0	0	0	0	0	0	0	0	0	0	0	0	0	2	0	0	0	0	0	0	0	0	0	0	2	0,4
47	150305	POINTE-À-CIVES	5,6	08-09-23	0	0	0	0	0	0	0	0	0	0	0	0	0	0	0	0	0	0	0	0	0	0	0	0	0	1	0	0	0	0	0	0	1	0,2
48	150306	SAINT-FABIEN-SUR-MER	4,5	08-09-23	20	0	0	0	0	0	0	0	10	0	0	0	0	0	0	0	0	0	0	0	0	10	0	0	0	0	0	0	0	0	0	0	40	8,9
49	150307	ILET DU FLACON	2,0	08-09-23	0	0	0	0	0	0	0	0	0	0	0	0	0	0	0	0	0	0	0	0	0	1	0	0	0	0	0	0	0	0	0	0	1	0,5
50	150308	BAIE DU HA! HA!	4,4	08-09-23	2	0	0	0	0	0	0	0	0	0	0	0	0	0	0	0	0	0	0	0	0	1	0	0	0	0	0	0	0	0	0	0	3	0,7
51	150309	MONTAGNE À MICHAUD	2,0	08-09-23	0	0	0	0	0	0	0	0	0	0	0	0	0	0	0	0	0	0	0	0	0	0	0	0	0	0	0	0	0	0	0	0	0	0,0
52	150310	CAP À L'ORIGNAL	4,5	08-09-23	0	0	0	0	0	0	0	0	10	0	0	0	0	0	0	0	0	0	0	0	0	0	0	0	0	0	0	0	0	0	0	0	10	2,2
53	150311	ANSE À L'ORIGNAL	6,5	08-09-23	4	0	0	0	0	0	0	0	0	0	0	0	0	0	0	0	0	0	0	0	0	80	0	0	0	0	0	0	0	0	0	0	84	12,9
54	150312	ANSE RIVIÈRE DU SUD-OUEST	4,8	08-09-23	0	0	0	0	0	0	0	0	0	0	0	0	0	0	0	0	0	0	0	40	0	4	0	0	0	0	0	0	0	70	0	0	114	23,8
55	150314	BIC	4,5	08-09-23	0	0	0	0	0	0	0	0	2	0	0	0	0	0	0	0	0	0	0	0	0	1	0	0	0	0	0	12	0	50	0	0	65	14,4
56	150313	HAVRE DU BIC	5,0	08-09-23	0	0	0	0	0	0	0	0	0	0	0	0	0	0	0	0	0	0	0	0	0	0	0	0	0	0	0	0	0	40	0	10	50	10,0
58	150315	ANSE-AU-SABLE	6,8	08-09-23	0	0	0	0	0	0	0	0	0	0	0	0	0	0	0	0	0	0	0	0	0	3	0	0	0	0	0	0	0	30	0	0	33	4,9
59	150316	ROCHER BLANC	2,0	08-09-23	0	0	0	0	0	0	0	0	0	0	0	0	0	0	0	0	0	0	0	0	0	0	0	0	0	0	0	0	0	0	0	0	0	0,0
60	150317	MARAIS DE SACRÉ-COEUR	6,1	08-09-23	0	0	0	0	0	0	0	0	0	0	0	0	0	0	0	0	0	0	0	0	0	14	0	0	0	0	0	20	0	0	0	2	36	5,9
61	150318	RIMOUSKI-EST	4,0	08-09-23	0	0	0	0	0	0	0	0	0	0	0	0	0	0	0	0	0	0	0	0	0	0	0	0	0	0	0	0	0	0	0	57	57	14,3
62	150401	POINTE POULIOT	4,0	08-09-23	0	0	0	0	0	0	0	0	0	0	0	0	0	0	0	0	0	0	0	0	0	0	0	0	0	0	0	0	0	0	0	0	0	0,0
63	150402	POINTE-AU-PÈRE	2,2	08-09-23	0	0	0	0	0	0	0	0	0	0	0	0	0	0	0	0	0	0	0	0	0	0	0	0	0	0	0	0	0	0	0	0	0	0,0
64	150403	CINÉ-PARC	7,5	08-09-23	123	1	0	0	0	0	0	0	20	0	0	0	0	0	0	0	0	0	0	0	0	0	0	0	0	0	0	0	0	80	0	2	226	30,1
65	150404	SAINTE-LUCE	2,5	08-09-23	0	0	0	0	0	0	0	0	0	0	0	0	0	0	0	0	0	0	0	0	0	4	0	0	0	0	0	0	0	0	0	0	4	1,6
66	150405	SAINTE-LUCE OUEST	5,4	08-09-23	0	0	0	0	0	0	0	0	0	0	0	0	0	0	0	0	0	0	0	0	0	0	0	0	0	0	0	0	150	10	0	10	170	31,5
67	150406	SAINTE-FLAVIE EST	4,5	08-09-23	0	0	0	0	0	0	0	0	50	0	0	0	0	0	0	0	0	0	0	0	0	0	0	0	0	0	0	0	0	0	0	0	50	11,1
68	150501	SAINTE-FLAVIE	7,5	08-09-23	33	0	0	0	0	0	0	0	0	0	0	0	0	0	0	0	0	0	0	0	0	0	0	0	0	0	0	0	0	0	0	0	33	4,4
69	150502	POINTE-AUX-CENELLES	2,0	08-09-23	0	0	0	0	0	0	0	0	0	0	0	0	0	0	0	0	0	0	0	0	0	0	0	0	0	0	0	0	0	0	0	0	0	0,0
70	150503	BAIE DE MITIS	6,0	08-09-23	230	0	0	0	0	0	0	0	0	0	0	0	0	0	0	0	0	0	0	0	0	0	0	0	0	0	0	0	0	0	0	0	230	38,3
71	150504	POINTE-LEGGAT	3,6	08-09-23	10	0	0	0	3	0	0	0	0	0	0	0	0	0	0	0	0	0	0	0	0	80	0	0	0	0	0	0	0	0	0	3	96	26,7

Nouvelle ACOA conforme en 2008-2009 - Données des quatre survols saisies au DAG
ACOA déjà existante, conforme en 2008-2009 - Données du meilleur des quatre survols saisies au DAG
ACOA déjà existante, non conforme en 2008-2009 - Données du meilleur des quatre survols saisies au DAG
Non conforme en 2008-2009 ni lors des inventaires précédents - Données non saisies au DAG

N° régional	N° d'origine	Nom de la parcelle	Longueur de rivage (km)	Date aa-mm-jj	Canard noir	Canard colvert	Canard siffleur	Canard chipeau	Sarcelle d'hiver	Sarcelle à ailes bleues	Canard pilet	Canard branchu	Barboteur sp.	Fuligule milouinan	Petit fuligule	Fuligule milouinan ou petit fuligule	Fuligule à collier	Garrot à oeil d'or	Garrot d'islande	Petit garrot	Grand harle	Harle huppé	Harle couronné	Plongeur sp.	Harelde kakawi	Eider à duvet	Macreuse sp.	Macreuse noire	Macreuse brune	Macreuse à front blanc	Arlequin plongeur	Canard de mer sp.	Oie des neiges	Bernache du Canada	Bernache cravant	Canards spp.	Nombre total	Nombre d'oiseaux par km
72	150601	ANSE DU PETIT-MITIS	4,0	08-09-23	3	2	0	0	0	0	0	0	20	0	0	0	0	0	0	0	0	0	0	0	0	1	0	0	0	0	0	0	0	0	0	0	26	6,5
73	150602	LES BOULES	5,0	08-09-23	0	0	0	0	0	0	0	0	0	0	0	0	0	0	0	0	0	0	0	0	0	0	0	0	0	0	0	0	0	0	0	0	0	0,0
74	150603	BAIE-DES-SABLES	5,5	08-09-23	0	0	0	0	0	0	0	0	47	0	0	0	0	0	0	0	0	0	0	0	0	0	0	0	0	0	0	0	0	0	0	12	59	10,7
75	150701	BAIE-DES-SABLES EST	4,7	08-09-23	0	0	0	0	0	0	0	0	0	0	0	0	0	0	0	0	0	0	0	0	0	10	0	0	0	0	0	0	0	0	0	29	39	8,3
76	150702	RIVIÈRE TARTIGOU	4,8	08-09-23	0	0	0	0	0	0	0	0	10	0	0	0	0	0	0	0	0	0	0	0	0	10	0	0	0	0	0	0	0	0	0	35	55	11,5
77	150703	SAINT-ULRIC	6,5	08-09-23	10	0	0	0	0	0	0	0	0	0	0	0	0	0	0	0	0	0	0	0	0	2	0	0	1	0	0	0	0	0	0	0	13	2,0
78	150801	SAINT-ULRIC EST	6,5	08-09-23	107	0	0	0	0	0	0	0	20	0	0	0	0	0	0	0	0	0	0	0	0	11	0	0	0	0	0	0	0	0	0	0	138	21,2
79	150802	SAINT-LÉANDRE	4,0	08-09-23	0	0	0	0	0	0	0	0	0	0	0	0	0	0	0	0	0	0	0	0	0	58	0	0	0	0	0	0	0	0	0	0	58	14,5
80	150803	QUAI DE MATANE	2,3	08-09-23	0	0	0	0	0	0	0	0	0	0	0	0	0	0	0	0	0	0	0	0	0	0	0	0	0	0	0	0	0	0	0	0	0	0,0
81	180101	MATANE	2,4	08-09-23	0	0	0	0	0	0	0	0	0	0	0	0	0	0	0	0	0	0	0	0	0	0	0	0	0	0	0	0	0	0	0	0	0	0,0
82	180102	AÉROPORT DE MATANE	3,7	08-09-23	0	0	0	0	0	0	0	0	10	0	0	0	0	0	0	0	0	0	0	0	0	16	0	0	0	0	0	0	0	0	0	10	36	9,7
83	180103	PETIT-MATANE	6,5	08-09-23	0	0	0	0	0	0	0	0	94	0	0	0	0	0	0	0	0	0	0	0	0	0	0	0	0	0	0	0	0	0	0	0	94	14,5
84	180104	SAINTE-FÉLICITÉ	7,7	08-09-23	13	0	0	0	0	0	0	0	0	0	0	0	0	0	0	0	0	0	0	1	0	0	0	0	0	0	0	0	0	0	0	18	32	4,2
85	180105	CAP-À-LA-BALEINE	8,0	08-09-23	0	0	0	0	0	0	0	0	0	0	0	0	0	0	0	0	0	0	0	0	0	0	0	0	0	0	0	0	0	0	0	0	0	0,0
86	180201	GROSSES-ROCHES	5,5	08-09-23	0	0	0	0	0	0	0	0	0	0	0	0	0	0	0	0	0	0	0	0	0	0	0	0	0	0	0	0	0	0	0	0	0	0,0
87	180202	RUISSEAU À SEM	7,0	08-09-23	0	0	0	0	0	0	0	0	0	0	0	0	0	0	0	0	0	0	0	0	0	0	0	0	0	0	0	0	0	0	0	0	0	0,0
88	180203	LES MÉCHINS OUEST	3,3	08-09-23	0	0	0	0	0	0	0	0	0	0	0	0	0	0	0	0	0	0	0	0	0	0	0	0	0	0	0	0	0	0	0	0	0	0,0
89	180301	LES MÉCHINS EST	3,2	08-09-23	0	0	0	0	0	0	0	0	0	0	0	0	0	0	0	0	0	0	0	0	0	0	0	0	0	0	0	0	0	0	0	0	0	0,0
90	180302	PETITS-MÉCHINS	2,7	08-09-23	0	0	0	0	0	0	0	0	0	0	0	0	0	0	0	0	0	0	0	0	0	0	0	0	0	0	0	0	0	0	0	0	0	0,0
126	140506	MARAIS PORT GROS CACOUNA	4,5	08-09-23	0	0	0	0	0	0	0	0	0	0	0	0	0	0	0	0	0	0	0	0	0	0	0	0	0	0	0	0	0	0	0	0	0	0,0
130	141307	ÉTANG CANARDS ILLIMITÉS	1,0	08-09-23	0	0	0	0	0	0	0	0	4	0	0	0	0	0	0	0	0	0	0	0	0	0	0	0	0	0	0	0	0	0	0	0	4	4,0
160	150319	RIVIÈRE RIMOUSKI	3,4	08-09-23	0	0	0	0	0	0	0	0	0	0	0	0	0	0	0	0	0	0	0	0	0	0	0	0	0	0	0	0	0	0	0	0	0	0,0
181	150804	ESTUAIRE RIVIÈRE MATANE	2,0	08-09-23	0	0	0	0	0	0	0	0	0	0	0	0	0	0	0	0	0	0	0	0	0	0	0	0	0	0	0	0	0	0	0	0	0	0,0
200	140802	ILES DE KAMOURASKA CENTRE	5,0	08-09-23	0	0	0	0	0	0	0	0	0	0	0	0	0	0	0	0	0	0	0	0	0	0	0	0	2	0	0	10	0	0	0	0	12	2,4
201	140803	ILES DE KAMOURASKA NORD	3,0	08-09-23	0	0	0	0	0	0	0	0	0	0	0	0	0	0	0	0	0	0	0	0	0	0	0	0	0	0	0	0	0	0	0	0	0	0,0
202	140801	ILES DE KAMOURASKA SUD	2,5	08-09-23	0	0	0	0	0	0	0	0	0	0	0	0	0	0	0	0	0	0	0	0	0	1	0	0	0	0	0	0	0	0	0	0	1	0,4
203	140901	LONG PÉLERIN	5,5	08-09-23	0	0	0	0	0	0	0	0	0	0	0	0	0	0	0	0	0	0	0	0	0	0	0	0	0	0	0	0	0	0	0	0	0	0,0
204	140903	GROS PÉLERIN NORD	2,1	08-09-23	0	0	0	0	0	0	0	0	0	0	0	0	0	0	0	0	0	0	0	0	0	0	0	0	0	0	0	0	0	0	0	0	0	0,0
205	140905	GROS PÉLERIN SUD	1,2	08-09-23	0	0	0	0	0	0	0	0	0	0	0	0	0	0	0	0	0	0	0	0	0	0	0	0	0	0	0	0	0	0	0	0	0	0,0
206	140904	PÉLERIN DU MILIEU	3,0	08-09-23	20	0	0	0	0	0	0	0	0	0	0	0	0	0	0	0	0	0	0	0	0	0	0	0	0	0	0	0	0	0	0	0	20	6,7
207	140902	PETIT PÉLERIN	6,5	08-09-23	0	0	0	0	0	0	0	0	0	0	0	0	0	0	0	0	0	0	0	0	0	0	0	0	1	0	0	0	0	0	0	0	1	0,2
208	141001	ILE AUX FRAISES	3,5	08-09-23	124	0	0	0	0	0	0	0	0	0	0	0	0	0	0	0	0	0	0	0	0	3	0	0	0	1	0	0	0	0	0	0	128	36,6
210	141101	ILE AUX LIÈVRES NORD-OUEST	8,5	08-09-23	38	0	0	0	0	0	0	0	0	0	0	0	0	0	0	0	0	0	0	0	0	2	0	0	0	3	0	0	0	0	0	0	43	5,1
211	141102	ILE AUX LIÈVRES NORD-EST	4,0	08-09-23	0	0	0	0	0	0	0	0	0	0	0	0	0	0	0	0	0	0	0	0	0	21	0	0	0	0	0	0	0	0	0	0	21	5,3
212	141201	ILE BLANCHE	6,0	08-09-23	279	2	0	0	0	0	0	0	0	0	0	0	0	0	0	0	0	0	20	0	0	132	0	0	0	0	0	0	0	0	0	0	433	72,2

Nouvelle ACOA conforme en 2008-2009 - Données des quatre survols saisies au DAG

ACOA déjà existante, conforme en 2008-2009 - Données du meilleur des quatre survols saisies au DAG

ACOA déjà existante, non conforme en 2008-2009 - Données du meilleur des quatre survols saisies au DAG

Non conforme en 2008-2009 ni lors des inventaires précédents - Données non saisies au DAG

N° régional	N° d'origine	Nom de la parcelle	Longueur de rivage (km)	Date aa-mm-jj	Canard noir	Canard colvert	Canard siffleur	Canard chipeau	Sarcelle d'hiver	Sarcelle à ailes bleues	Canard pilet	Canard branchu	Barboteur sp.	Fuligule milouinan	Petit fuligule	Fuligule milouinan ou petit fuligule	Fuligule à collier	Garrot à oeil d'or	Garrot d'islande	Petit garrot	Grand harle	Harle huppé	Harle couronné	Plongeur sp.	Harelde kakawi	Eider à duvet	Macreuse sp.	Macreuse noire	Macreuse brune	Macreuse à front blanc	Arlequin plongeur	Canard de mer sp.	Oie des neiges	Bernache du Canada	Bernache cravant	Canards spp.	Nombre total	Nombre d'oiseaux par km
214	141105	ILE AUX LIÈVRES SUD-EST	5,7	08-09-23	146	0	0	0	0	0	0	0	0	0	0	0	0	0	0	0	0	0	0	1	0	50	0	0	0	0	0	10	0	0	0	0	207	36,3
215	141104	ILE AUX LIÈVRES CENTRE-SUD	4,8	08-09-23	23	0	0	0	0	0	0	0	0	0	0	0	0	0	0	0	0	0	0	0	0	2	0	0	0	0	0	0	0	0	0	0	25	5,2
216	141103	ILE AUX LIÈVRES SUD-OUEST	4,5	08-09-23	70	2	0	0	0	0	0	0	0	0	0	0	0	0	0	0	0	0	0	0	0	11	0	0	0	2	0	0	0	0	0	0	85	18,9
217	141304	ILE VERTE NORD-OUEST	2,5	08-09-23	0	0	0	0	0	0	0	0	0	0	0	0	0	0	0	0	0	0	0	0	0	2	0	0	0	0	0	1	0	0	0	0	3	1,2
218	141305	ILE VERTE CENTRE-NORD	6,3	08-09-23	0	0	0	0	0	0	0	0	0	0	0	0	0	0	0	0	0	0	0	0	0	0	0	0	0	0	0	0	0	0	0	0	0	0,0
219	141306	ILE VERTE NORD-EST	3,5	08-09-23	0	0	0	0	0	0	0	0	0	0	0	0	0	0	0	0	0	0	0	1	0	2	0	0	0	0	0	2	0	0	0	0	5	1,4
220	141303	ILE VERTE SUD-EST	3,5	08-09-23	0	0	0	0	0	0	0	0	0	0	0	0	0	0	0	0	0	0	0	0	0	2	0	0	0	0	0	0	0	0	0	0	2	0,6
221	141302	ILE VERTE CENTRE-SUD	6,0	08-09-23	409	0	0	0	0	0	0	0	0	0	0	0	0	0	0	0	0	0	0	0	0	0	0	0	0	0	0	0	0	0	0	0	409	68,2
222	141301	ILE VERTE SUD-OUEST	2,5	08-09-23	10	1	0	0	0	0	0	0	0	0	0	0	0	0	0	0	0	0	0	0	0	0	0	0	0	0	0	0	0	0	0	0	11	4,4
223	151602	ILE AUX POMMES NORD	2,0	08-09-23	0	0	0	0	0	0	0	0	0	0	0	0	0	0	0	0	0	0	0	0	0	74	0	0	0	0	0	0	0	0	0	0	74	37,0
224	151601	ILE AUX POMMES SUD	2,2	08-09-23	0	0	0	0	0	0	0	0	0	0	0	0	0	0	0	0	0	0	0	0	0	3	0	0	0	0	0	0	0	0	0	0	3	1,4
225	151502	ILE AUX BASQUES NORD	2,8	08-09-23	0	0	0	0	0	0	0	0	0	0	0	0	0	0	0	0	0	0	0	0	0	20	0	0	0	0	0	0	0	0	0	0	20	7,1
226	151501	ILE AUX BASQUES SUD	2,5	08-09-23	95	0	0	0	0	0	0	0	0	0	0	0	0	0	0	0	0	0	0	2	0	35	0	0	0	0	0	0	0	0	0	0	132	52,8
227	151401	RAZADE NORD-EST	1,0	08-09-23	0	0	0	0	0	0	0	0	0	0	0	0	0	0	0	0	0	0	0	0	0	0	0	0	0	0	0	0	0	0	0	0	0	0,0
228	151301	RÉCIF BICQUETTE	1,4	08-09-23	0	0	0	0	0	0	0	0	0	0	0	0	0	0	0	0	0	0	0	0	0	0	0	0	0	0	0	0	0	0	0	0	0	0,0
229	151201	ILE BICQUETTE	3,2	08-09-23	0	0	0	0	0	0	0	0	0	0	0	0	0	0	0	0	0	0	0	0	0	30	0	0	0	0	0	0	0	0	0	0	30	9,4
230	151103	ILE DU BIC NORD-EST	4,0	08-09-23	338	0	0	0	0	0	0	0	0	0	0	0	0	0	0	0	0	0	0	0	0	1	0	0	0	0	0	11	0	0	0	0	350	87,5
231	151102	ILE DU BIC NORD-OUEST	3,5	08-09-23	0	0	0	0	0	0	0	0	1	0	0	0	0	0	0	0	0	0	0	0	0	16	0	0	0	0	0	3	0	0	0	0	20	5,7
232	151104	ILE DU BIC SUD	4,7	08-09-23	353	0	0	0	0	0	0	0	0	0	0	0	0	0	0	0	0	0	0	0	0	11	0	0	0	0	0	2	0	0	0	0	366	77,9
233	151101	LA GRANDE ANSE	2,5	08-09-23	64	0	0	0	0	0	0	0	3	0	0	0	0	0	0	0	0	0	0	0	0	0	0	0	0	0	0	0	0	0	0	0	67	26,8
234	151001	RÉCIF DU SUD-EST	1,5	08-09-23	0	0	0	0	0	0	0	0	0	0	0	0	0	0	0	0	0	0	0	0	0	40	0	0	0	0	0	0	0	0	0	0	40	26,7
235	150901	ILE SAINT-BARNABÉ NORD	6,0	08-09-23	355	0	0	0	2	0	0	0	20	0	0	0	0	0	0	0	0	0	0	0	0	100	0	0	0	0	0	0	0	0	0	0	477	79,5
236	150902	ILE SAINT-BARNABÉ SUD	6,0	08-09-23	236	0	0	0	0	0	0	0	0	0	0	0	0	0	0	0	0	0	0	1	0	0	0	0	0	0	0	0	0	0	0	0	237	39,5
238	141106	ILE DU POT À L'EAU DE VIE	2,7	08-09-23	30	0	0	0	0	0	0	0	0	0	0	0	0	0	0	0	0	0	0	0	0	60	0	0	0	0	0	0	0	0	0	0	90	33,3
239	151402	RAZADE SUD-OUEST	0,5	08-09-23	0	0	0	0	0	0	0	0	0	0	0	0	0	0	0	0	0	0	0	0	0	70	0	0	0	0	0	0	0	0	0	0	70	140,0

Nouvelle ACOA conforme en 2008-2009 - Données des quatre survols saisies au DAG
ACOA déjà existante, conforme en 2008-2009 - Données du meilleur des quatre survols saisies au DAG
ACOA déjà existante, non conforme en 2008-2009 - Données du meilleur des quatre survols saisies au DAG
Non conforme en 2008-2009 ni lors des inventaires précédents - Données non saisies au DAG

N° régional	N° d'origine	Nom de la parcelle	Longueur de rivage (km)	Date aa-mm-jj	Canard noir	Canard colvert	Canard siffleur	Canard chipeau	Sarcelle d'hiver	Sarcelle à ailes bleues	Canard pilet	Canard branchu	Barboteur sp.	Fuligule milouinan	Petit fuligule	Fuligule milouinan ou petit fuligule	Fuligule à collier	Garrot à oeil d'or	Garrot d'islande	Petit garrot	Grand harle	Harle huppé	Harle couronné	Plongeur sp.	Harelde kakawi	Eider à duvet	Macreuse sp.	Macreuse noire	Macreuse brune	Macreuse à front blanc	Arlequin plongeur	Canard de mer sp.	Oie des neiges	Bernache du Canada	Bernache cravant	Canards spp.	Nombre total	Nombre d'oiseaux par km
2	140102	VILLAGE DES AULNAIES	6,3	09-05-04	32	9	0	0	8	0	0	0	55	0	0	10	0	0	0	0	0	0	0	0	0	0	75	0	0	5	0	0	301	0	0	0	495	78,6
3	140103	LA POCATIÈRE	5,0	09-05-04	20	2	0	0	0	0	0	0	0	0	0	0	0	0	0	0	0	0	0	2	0	0	6	0	0	0	0	0	50	0	0	0	80	16,0
4	140104	RIVIÈRE OUELLE	6,5	09-05-04	38	0	0	0	10	0	0	0	0	0	0	0	0	0	0	0	56	0	0	0	0	0	0	0	10	0	0	0	500	40	0	0	654	100,6
5	140105	POINTE DE RIVIÈRE-OUELLE	2,5	09-05-04	0	0	0	0	0	0	0	0	0	0	0	0	0	0	0	0	20	4	0	0	0	0	0	0	0	0	0	0	1	1	0	0	26	10,4
6	140201	POINTE IROQUOIS	3,5	09-05-04	5	2	0	0	6	0	0	0	0	0	0	0	0	0	0	0	0	0	0	0	0	0	0	0	0	0	0	0	0	2	0	0	15	4,3
7	140202	POINTE AUX ORIGNAUX	2,5	09-05-04	0	0	0	0	0	0	0	0	0	0	0	0	0	0	0	0	0	0	0	0	0	0	6	0	0	0	0	0	2	5	0	0	13	5,2
8	140203	QUAI DE RIVIÈRE-OUELLE	3,5	09-05-04	0	0	0	0	0	0	0	0	0	0	0	0	0	0	0	0	0	0	0	0	0	2	4	1	0	0	0	0	0	0	0	0	7	2,0
9	140204	ANSE SAINT-DENIS	3,7	09-05-04	3	5	0	0	0	0	0	0	0	0	0	0	0	0	0	0	0	0	0	0	0	0	0	0	0	0	0	0	150	20	0	0	178	48,1
10	140205	SAINT-DENIS-SUR-MER	4,4	09-05-04	102	0	0	0	0	0	0	0	4	0	0	0	0	0	0	0	0	0	0	0	0	30	3	0	0	0	0	0	0	0	0	0	139	31,6
11	140206	BAIE DE KAMOURASKA	7,5	09-05-04	104	16	0	0	0	0	10	0	0	0	0	0	0	0	0	0	0	0	0	0	0	14	0	0	0	0	0	0	450	60	0	0	654	87,2
12	140207	KAMOURASKA	2,5	09-05-04	2	0	0	0	0	0	0	0	0	0	0	0	0	0	0	0	0	0	0	30	0	0	0	0	0	0	0	0	0	0	0	0	32	12,8
13	140301	CAP TACHÉ	1,8	09-05-04	14	0	0	0	0	0	0	0	0	0	0	0	0	0	0	0	0	0	0	0	0	0	0	0	0	0	0	0	0	2	0	0	16	8,9
14	140302	BERCEAU KAMOURASKA	3,0	09-05-04	91	66	0	0	9	0	0	0	0	0	0	0	0	0	0	0	18	0	0	0	0	0	0	0	0	0	0	0	725	101	0	0	1010	336,7
15	140303	ILE DUMAIS	8,0	09-05-04	118	4	0	0	0	0	0	0	0	0	0	0	0	0	0	0	0	0	0	0	0	0	0	0	0	0	0	0	272	0	0	0	394	49,3
16	140304	POINTE SAINT-ANDRÉ	6,5	09-05-04	34	7	0	0	0	0	0	0	0	0	0	0	0	0	0	0	0	0	0	0	0	7	10	0	0	0	0	0	0	10	0	0	68	10,5
17	140401	RIVIÈRE FOUQUETTE	6,9	09-05-04	39	5	0	0	28	0	0	0	0	0	0	0	0	0	0	0	0	0	0	0	0	2	0	0	0	0	0	0	1915	0	0	0	1989	288,3
18	140402	RIVIÈRE DES CAPS	6,5	09-05-04	67	12	0	0	12	0	0	0	0	0	0	0	0	0	0	0	5	0	0	6	0	0	0	0	0	0	0	0	0	68	0	0	170	26,2
19	140403	NOTRE-DAME-DU-PORTAGE	3,0	09-05-04	9	0	0	0	0	0	0	0	0	0	0	0	0	0	0	0	0	0	0	0	0	2	0	0	0	0	0	0	0	15	0	0	26	8,7
20	140404	POINTE À RIOUX	2,5	09-05-04	7	0	0	0	15	0	0	0	0	0	0	0	0	0	0	0	0	0	0	0	0	0	0	0	0	0	0	0	0	10	0	0	32	12,8
21	140405	BAIE DE RIVIÈRE-DU-LOUP	6,8	09-05-04	33	9	0	0	32	0	0	0	0	0	0	0	0	2	0	0	4	0	0	0	0	8	0	0	0	0	0	0	175	72	0	0	335	49,3
22	140501	POINTE DE RIVIÈRE-DU-LOUP	1,5	09-05-04	0	0	0	0	0	0	0	0	0	0	0	0	0	0	0	0	0	0	0	0	0	0	0	0	0	0	0	0	0	0	0	0	0	0,0
23	140502	ANSE AU PERSIL	3,0	09-05-04	0	6	0	0	0	0	0	0	0	0	0	0	0	0	0	0	0	0	0	0	0	4	0	0	0	0	0	0	2	0	0	0	12	4,0
24	140503	POINTE DES FRÈRES	4,0	09-05-04	11	24	0	0	8	0	0	0	12	0	0	42	0	0	0	0	33	0	3	0	0	3	0	0	0	1	0	0	0	0	0	0	137	34,3
25	140504	CACOUNA VILLAGE	4,5	09-05-04	0	0	0	0	0	0	0	0	0	0	0	0	0	0	0	0	0	0	0	0	0	5	0	0	0	0	0	0	0	0	0	0	5	1,1
26	140505	GROS CACOUNA NORD	3,0	09-05-04	0	0	0	0	0	0	0	0	0	0	0	0	0	0	0	0	3	0	2	0	0	33	0	0	0	0	0	0	0	0	0	0	38	12,7
27	140507	BAIE DE CACOUNA SUD	3,3	09-05-04	8	8	0	0	50	0	0	0	10	0	0	0	0	0	0	0	0	0	0	0	0	2	0	0	0	0	0	0	0	0	0	0	78	23,6
28	140508	BATTURE À BÉLANGER	5,4	09-05-04	83	133	0	0	6	0	3	0	0	0	0	0	0	5	0	0	9	0	2	0	0	1	0	0	0	0	0	0	620	0	0	0	862	159,6
29	140509	RIVIÈRE DES VASES	1,8	09-05-04	13	0	0	0	20	0	0	0	0	0	0	0	0	0	0	0	0	0	0	0	0	0	0	0	0	0	0	0	0	14	0	0	47	26,1
30	140601	ILET DU CHASSEUR	2,7	09-05-04	24	14	0	0	0	0	0	0	245	0	0	0	0	0	0	0	0	0	2	0	0	23	0	0	0	0	0	0	7	10	0	0	325	120,4
31	140602	BATTURE DE L'ILE RONDE	3,0	09-05-04	195	23	0	0	225	0	4	0	20	0	0	0	0	0	0	0	4	2	0	0	0	0	0	0	0	0	0	0	803	30	0	0	1306	435,3
32	140701	QUAI DE L'ILE VERTE	3,4	09-05-04	5	2	0	0	21	0	0	0	0	0	0	0	0	0	0	0	0	0	0	0	0	0	0	0	0	0	0	0	0	2	0	0	30	8,8
33	140702	BAIE DE L'ILE VERTE OUEST	3,5	09-05-04	10	0	0	0	0	0	0	0	0	0	0	0	0	0	0	0	0	0	0	0	0	0	0	0	0	0	0	0	800	0	0	0	810	231,4
34	140703	BAIE DE L'ILE VERTE EST	2,5	09-05-04	6	2	0	0	0	0	0	0	20	0	0	0	0	0	0	0	0	0	0	0	0	0	0	0	0	0	0	0	2	4	0	0	34	13,6
35	150101	POINTE À LA LOUPE	1,3	09-05-04	0	0	0	0	0	0	0	0	0	0	0	0	0	0	0	0	0	0	0	0	0	0	0	0	0	0	0	0	200	0	0	0	200	153,8

Nouvelle ACOA conforme en 2008-2009 - Données des quatre survols saisies au DAG
ACOA déjà existante, conforme en 2008-2009 - Données du meilleur des quatre survols saisies au DAG
ACOA déjà existante, non conforme en 2008-2009 - Données du meilleur des quatre survols saisies au DAG
Non conforme en 2008-2009 ni lors des inventaires précédents - Données non saisies au DAG

N° régional	N° d'origine	Nom de la parcelle	Longueur de rivage (km)	Date aa-mm-jj	Canard noir	Canard colvert	Canard siffleur	Canard chipeau	Sarcelle d'hiver	Sarcelle à ailes bleues	Canard pilet	Canard branchu	Barboteur sp.	Fuligule milouinan	Petit fuligule	Fuligule milouinan ou petit fuligule	Fuligule à collier	Garrot à oeil d'or	Garrot d'islande	Petit garrot	Grand harle	Harle huppé	Harle couronné	Plongeur sp.	Harelde kakawi	Eider à duvet	Macreuse sp.	Macreuse noire	Macreuse brune	Macreuse à front blanc	Arlequin plongeur	Canard de mer sp.	Oie des neiges	Bernache du Canada	Bernache cravant	Canards spp.	Nombre total	Nombre d'oiseaux par km
36	150102	POINTE DE TOBIN	2,0	09-05-04	0	3	0	0	0	0	0	0	0	0	0	0	0	2	0	0	0	0	0	10	0	0	0	0	0	0	0	0	0	0	0	0	15	7,5
37	150103	BAIE RIVIÈRE TROIS-PISTOLES	3,5	09-05-04	14	14	0	0	0	0	0	0	0	0	0	0	0	0	0	0	0	0	0	2	0	0	0	0	0	0	0	0	0	37	0	0	67	19,1
38	150104	GRÈVE MORENCY	2,8	09-05-04	0	0	0	0	0	0	0	0	0	0	0	0	0	2	0	0	0	0	0	0	0	0	0	0	0	0	0	0	0	510	0	0	512	182,9
39	150105	TROIS-PISTOLES	1,5	09-05-04	2	0	0	0	0	0	0	0	0	0	0	0	0	0	0	0	0	0	0	17	0	12	0	0	0	0	0	0	0	0	0	0	31	20,7
40	150201	ILETS D'AMOURS	4,5	09-05-04	32	6	0	0	0	0	0	0	0	0	0	0	0	2	0	0	6	0	0	0	0	66	2	0	0	0	0	0	0	0	0	0	114	25,3
41	150202	GRÈVE FATIMA	1,8	09-05-04	0	0	0	0	0	0	0	0	0	0	0	0	0	0	0	0	0	0	0	15	0	17	4	0	0	0	0	0	0	0	0	0	36	20,0
42	150203	CAP MARTEAU	3,7	09-05-04	7	8	0	0	2	0	0	0	0	0	0	0	0	0	0	0	0	0	0	22	0	10	0	0	0	0	0	0	3	53	0	0	105	28,4
43	150301	ANSE À PIERRE-JEAN	3,0	09-05-04	0	0	0	0	0	0	0	0	0	0	0	0	0	0	0	0	0	0	0	0	0	6	18	0	0	0	0	0	0	0	0	0	24	8,0
44	150302	SAINT-SIMON-SUR-MER	4,5	09-05-04	0	0	0	0	0	0	0	0	0	0	0	0	0	2	0	0	4	0	0	25	0	84	12	0	0	27	0	0	0	0	0	0	154	34,2
45	150303	SAINT-SIMON EST	5,7	09-05-04	0	0	0	0	0	0	0	0	0	0	0	0	0	6	0	0	10	0	0	0	0	2	0	0	0	8	0	0	0	0	0	0	26	4,6
46	150304	PORT-PIC	5,0	09-05-04	0	0	0	0	0	0	0	0	0	0	0	0	0	4	0	0	0	0	0	4	0	30	25	0	0	29	0	0	0	0	0	0	92	18,4
47	150305	POINTE-À-CIVES	5,6	09-05-04	0	0	0	0	0	0	0	0	0	0	0	0	0	10	0	0	2	0	0	0	0	166	2	0	0	6	0	0	0	0	0	0	186	33,2
48	150306	SAINT-FABIEN-SUR-MER	4,5	09-05-04	0	0	0	0	0	0	0	0	0	0	0	0	0	0	0	0	2	0	0	10	0	41	12	0	0	38	0	0	0	0	0	0	103	22,9
49	150307	ILET DU FLACON	2,0	09-05-04	0	0	0	0	0	0	0	0	0	0	0	0	0	0	0	0	0	0	2	1	0	57	16	0	0	0	0	0	0	0	0	0	76	38,0
50	150308	BAIE DU HA! HA!	4,4	09-05-04	4	0	0	0	0	0	0	0	0	0	0	0	0	0	0	0	1	0	0	0	0	109	10	0	0	14	0	0	0	0	0	0	138	31,4
51	150309	MONTAGNE À MICHAUD	2,0	09-05-04	0	0	0	0	0	0	0	0	0	0	0	0	0	3	0	0	0	0	0	0	0	30	0	0	0	4	0	0	0	0	0	0	37	18,5
52	150310	CAP À L'ORIGNAL	4,5	09-05-04	0	0	0	0	0	0	0	0	0	0	0	0	0	0	0	0	0	0	0	0	0	197	4	0	0	2	0	0	0	0	0	0	203	45,1
53	150311	ANSE À L'ORIGNAL	6,5	09-05-04	0	0	0	0	0	0	0	0	0	0	0	0	0	2	0	0	0	0	0	0	0	114	3	15	0	10	0	0	0	0	0	0	144	22,2
54	150312	ANSE RIVIÈRE DU SUD-OUEST	4,8	09-05-04	7	10	0	0	0	0	0	0	25	0	0	0	0	1	0	0	5	0	0	0	0	37	0	0	0	0	0	0	0	0	0	0	85	17,7
55	150314	BIC	4,5	09-05-04	0	0	0	0	0	0	0	0	0	0	0	0	0	0	0	0	0	0	0	0	0	1566	12	4	0	32	0	0	0	0	0	0	1614	358,7
56	150313	HAVRE DU BIC	5,0	09-05-04	1	16	0	0	0	0	0	0	0	0	0	0	0	0	0	0	0	0	0	0	0	60	13	0	0	10	0	0	0	3	0	0	103	20,6
58	150315	ANSE-AU-SABLE	6,8	09-05-04	4	2	0	0	0	0	0	0	0	0	0	0	0	3	0	0	0	0	0	0	0	195	34	0	0	0	0	0	0	0	0	0	238	35,0
59	150316	ROCHER BLANC	2,0	09-05-04	0	0	0	0	0	0	0	0	0	0	0	0	0	0	0	0	0	0	0	0	0	82	0	0	0	0	0	0	0	0	0	0	82	41,0
60	150317	MARAIS DE SACRÉ-COEUR	6,1	09-05-04	8	20	0	0	0	0	0	0	0	0	0	0	0	3	0	0	3	0	0	0	0	100	0	6	0	45	0	0	1800	38	570	0	2593	425,1
61	150318	RIMOUSKI-EST	4,0	09-05-04	3	0	0	0	0	0	0	0	0	0	0	0	0	0	0	0	0	0	0	0	0	20	0	0	0	0	0	0	0	191	10	0	224	56,0
62	150401	POINTE POULIOT	4,0	09-05-04	0	0	0	0	0	0	0	0	0	0	0	0	0	0	0	0	2	0	0	0	0	228	0	0	0	0	0	0	0	0	0	0	230	57,5
63	150402	POINTE-AU-PÈRE	2,2	09-05-04	0	0	0	0	0	0	0	0	0	0	0	0	0	0	0	0	0	0	0	0	0	4	0	0	0	0	0	0	0	0	0	0	4	1,8
64	150403	CINÉ-PARC	7,5	09-05-04	0	0	0	0	0	0	0	0	3	0	0	0	0	0	0	0	7	0	0	0	0	314	12	0	0	20	0	0	0	0	0	0	356	47,5
65	150404	SAINTE-LUCE	2,5	09-05-04	0	0	0	0	0	0	0	0	0	0	0	0	0	0	0	0	0	0	0	0	0	29	0	0	0	0	0	0	0	0	0	0	29	11,6
66	150405	SAINTE-LUCE OUEST	5,4	09-05-04	0	0	0	0	0	0	0	0	0	0	0	0	0	1	0	0	7	0	0	0	0	206	58	2	0	16	0	0	0	0	0	0	290	53,7
67	150406	SAINTE-FLAVIE EST	4,5	09-05-04	0	0	0	0	0	0	0	0	0	0	0	0	0	0	0	0	0	0	0	0	0	123	0	4	0	18	0	0	0	0	0	0	145	32,2
68	150501	SAINTE-FLAVIE	7,5	09-05-04	1	0	0	0	0	0	0	0	0	0	0	0	0	12	0	0	2	0	0	0	0	195	39	0	0	19	0	0	0	0	0	0	268	35,7
69	150502	POINTE-AUX-CENELLES	2,0	09-05-04	9	0	0	0	0	0	0	0	0	0	3	0	6	0	0	7	0	0	0	0	0	33	0	0	0	20	0	0	0	50	0	0	128	64,0
70	150503	BAIE DE MITIS	6,0	09-05-04	0	0	0	0	0	0	0	0	0	0	0	0	0	0	0	2	0	2	0	0	0	93	12	0	0	10	0	0	0	12	0	0	131	21,8
71	150504	POINTE-LEGGAT	3,6	09-05-04	0	0	0	0	0	0	0	0	0	0	0	0	0	0	0	0	0	2	0	0	0	187	2	0	0	0	0	0	0	0	0	0	191	53,1

Nouvelle ACOA conforme en 2008-2009 - Données des quatre survols saisies au DAG
ACOA déjà existante, conforme en 2008-2009 - Données du meilleur des quatre survols saisies au DAG
ACOA déjà existante, non conforme en 2008-2009 - Données du meilleur des quatre survols saisies au DAG
Non conforme en 2008-2009 ni lors des inventaires précédents - Données non saisies au DAG

N° régional	N° d'origine	Nom de la parcelle	Longueur de rivage (km)	Date aa-mm-jj	Canard noir	Canard colvert	Canard siffleur	Canard chipeau	Sarcelle d'hiver	Sarcelle à ailes bleues	Canard pilet	Canard branchu	Barboteur sp.	Fuligule milouinan	Petit fuligule	Fuligule milouinan ou petit fuligule	Fuligule à collier	Garrot à oeil d'or	Garrot d'islande	Petit garrot	Grand harle	Harle huppé	Harle couronné	Plongeur sp.	Harelde kakawi	Eider à duvet	Macreuse sp.	Macreuse noire	Macreuse brune	Macreuse à front blanc	Arlequin plongeur	Canard de mer sp.	Oie des neiges	Bernache du Canada	Bernache cravant	Canards spp.	Nombre total	Nombre d'oiseaux par km
72	150601	ANSE DU PETIT-MITIS	4,0	09-05-04	23	2	0	0	10	0	0	0	0	0	0	0	0	1	0	0	0	0	0	0	0	102	0	0	0	0	0	0	0	0	0	0	138	34,5
73	150602	LES BOULES	5,0	09-05-04	0	0	0	0	0	0	0	0	0	0	0	0	0	0	0	0	0	0	0	0	0	289	32	0	0	18	0	0	0	0	0	0	339	67,8
74	150603	BAIE-DES-SABLES	5,5	09-05-04	0	0	0	0	0	0	0	0	0	0	0	0	0	0	0	0	0	0	0	3	0	101	10	0	0	133	0	0	0	0	0	0	247	44,9
75	150701	BAIE-DES-SABLES EST	4,7	09-05-04	0	0	0	0	0	0	0	0	0	0	0	0	0	2	0	0	4	0	0	6	0	114	160	0	0	107	0	0	0	1	0	0	394	83,8
76	150702	RIVIÈRE TARTIGOU	4,8	09-05-04	2	0	0	0	0	0	0	0	0	0	0	0	0	3	0	0	0	0	0	0	0	186	2	0	0	56	0	0	0	0	1	0	250	52,1
77	150703	SAINT-ULRIC	6,5	09-05-04	0	0	0	0	0	0	0	0	0	0	0	0	0	0	0	0	2	0	0	0	0	147	160	0	0	66	0	0	0	0	0	0	375	57,7
78	150801	SAINT-ULRIC EST	6,5	09-05-04	0	0	0	0	0	0	0	0	0	0	0	0	0	6	0	0	22	0	0	0	0	231	0	30	0	25	0	0	0	0	0	0	314	48,3
79	150802	SAINT-LÉANDRE	4,0	09-05-04	0	0	0	0	0	0	0	0	0	0	0	0	0	0	0	0	0	0	0	0	0	250	610	37	0	440	0	0	0	0	0	0	1337	334,3
80	150803	QUAI DE MATANE	2,3	09-05-04	0	0	0	0	0	0	0	0	0	0	0	0	0	0	0	0	0	0	0	0	0	20	0	91	0	90	0	0	0	0	0	0	201	87,4
81	180101	MATANE	2,4	09-05-04	0	0	0	0	0	0	0	0	0	0	0	0	0	0	0	0	0	0	0	0	0	8	0	50	0	55	0	0	0	0	0	0	113	47,1
82	180102	AÉROPORT DE MATANE	3,7	09-05-04	2	0	0	0	0	0	0	0	0	0	0	0	0	0	0	0	12	0	0	2	0	80	45	0	0	0	0	0	0	0	0	0	141	38,1
83	180103	PETIT-MATANE	6,5	09-05-04	0	0	0	0	0	0	0	0	32	0	0	0	0	10	0	0	6	0	0	0	0	39	6	0	0	32	0	0	0	3	0	0	128	19,7
84	180104	SAINTE-FÉLICITÉ	7,7	09-05-04	0	0	0	0	0	0	0	0	0	0	0	0	0	0	0	0	15	22	0	2	0	99	8	0	0	88	0	0	0	0	0	0	234	30,4
85	180105	CAP-À-LA-BALEINE	8,0	09-05-04	0	0	0	0	0	0	0	0	0	0	0	0	0	0	0	0	0	0	10	2	0	33	74	0	0	38	0	0	0	0	0	0	157	19,6
86	180201	GROSSES-ROCHES	5,5	09-05-04	0	0	0	0	0	0	0	0	0	0	0	0	0	2	0	0	7	0	0	0	0	49	4	0	0	37	0	0	0	0	0	0	99	18,0
87	180202	RUISSEAU À SEM	7,0	09-05-04	0	0	0	0	0	0	0	0	0	0	0	0	0	1	0	0	6	0	0	0	0	155	3	0	0	58	0	0	0	0	0	0	223	31,9
88	180203	LES MÉCHINS OUEST	3,3	09-05-04	0	0	0	0	0	0	0	0	0	0	0	0	0	0	0	0	9	0	0	0	0	50	1	0	0	5	0	0	0	0	0	0	65	19,7
89	180301	LES MÉCHINS EST	3,2	09-05-04	0	0	0	0	0	0	0	0	0	0	0	0	0	0	0	0	0	0	0	0	0	31	4	0	0	11	0	0	0	0	0	0	46	14,4
90	180302	PETITS-MÉCHINS	2,7	09-05-04	0	0	0	0	0	0	0	0	0	0	0	0	0	2	0	0	3	0	0	0	0	44	20	0	0	140	0	0	1	0	0	0	210	77,8
126	140506	MARAIS PORT GROS CACOUNA	4,5	09-05-04	0	0	0	0	0	0	0	0	0	0	0	0	0	0	0	0	0	0	0	0	0	0	0	0	0	0	0	0	0	0	0	0	0	0,0
130	141307	ÉTANG CANARDS ILLIMITÉS	1,0	09-05-04	2	1	0	0	48	0	0	0	0	0	0	0	0	0	0	0	0	0	0	0	0	0	0	0	0	0	0	0	0	0	0	0	51	51,0
160	150319	RIVIÈRE RIMOUSKI	3,4	09-05-04	0	0	0	0	0	0	0	0	0	0	0	0	0	0	0	0	0	0	0	0	0	4	0	0	0	0	0	0	0	0	0	0	4	1,2
181	150804	ESTUAIRE RIVIÈRE MATANE	2,0	09-05-04	2	2	0	0	0	0	0	0	0	0	0	0	0	0	0	0	0	0	0	0	0	0	0	0	0	0	0	0	1	0	0	0	5	2,5
200	140802	ILES DE KAMOURASKA CENTRE	5,0	09-05-04	56	8	0	0	6	0	0	0	0	0	0	0	0	0	0	0	20	0	0	0	0	386	0	0	0	4	0	0	0	0	0	0	480	96,0
201	140803	ILES DE KAMOURASKA NORD	3,0	09-05-04	0	0	0	0	0	0	0	0	0	0	0	0	0	0	0	0	0	0	0	0	0	113	0	0	0	0	0	0	0	17	0	0	130	43,3
202	140801	ILES DE KAMOURASKA SUD	2,5	09-05-04	2	0	0	0	0	0	0	0	0	0	0	0	0	0	0	0	0	0	0	0	0	2	0	0	0	0	0	0	0	0	0	0	4	1,6
203	140901	LONG PÉLERIN	5,5	09-05-04	0	0	0	0	0	0	0	0	0	0	0	0	0	0	0	0	0	0	0	0	0	66	0	0	0	0	0	0	0	0	0	0	66	12,0
204	140903	GROS PÉLERIN NORD	2,1	09-05-04	0	0	0	0	0	0	0	0	0	0	0	0	0	0	0	0	0	0	0	0	0	205	0	0	0	0	0	0	0	0	0	0	205	97,6
205	140905	GROS PÉLERIN SUD	1,2	09-05-04	0	0	0	0	0	0	0	0	0	0	0	0	0	0	0	0	0	0	0	0	0	138	0	0	0	0	0	0	0	0	0	0	138	115,0
206	140904	PÉLERIN DU MILIEU	3,0	09-05-04	4	0	0	0	0	0	0	0	0	0	0	0	0	0	0	0	0	0	0	0	0	370	0	0	0	0	0	0	0	0	0	0	374	124,7
207	140902	PETIT PÉLERIN	6,5	09-05-04	0	0	0	0	0	0	0	0	0	0	0	0	0	0	0	0	0	0	0	0	0	101	0	0	0	5	0	0	0	0	0	0	106	16,3
208	141001	ILE AUX FRAISES	3,5	09-05-04	0	0	0	0	0	0	0	0	0	0	0	0	0	0	0	0	0	0	0	0	0	1152	0	0	0	0	0	0	0	0	8	0	1160	331,4
210	141101	ILE AUX LIÈVRES NORD-OUEST	8,5	09-05-04	2	0	0	0	0	0	0	0	0	0	0	0	0	0	0	0	0	0	4	4	0	289	0	0	0	0	0	0	0	0	0	0	299	35,2
211	141102	ILE AUX LIÈVRES NORD-EST	4,0	09-05-04	0	2	0	0	0	0	0	0	0	0	0	0	0	0	0	0	8	0	0	0	0	428	9	0	0	13	0	0	0	0	0	0	460	115,0
212	141201	ILE BLANCHE	6,0	09-05-04	0	0	0	0	0	0	0	0	0	0	0	0	0	0	0	0	0	0	0	0	0	986	0	0	2	0	0	0	0	0	265	0	1253	208,8

Nouvelle ACOA conforme en 2008-2009 - Données des quatre survols saisies au DAG

ACOA déjà existante, conforme en 2008-2009 - Données du meilleur des quatre survols saisies au DAG

ACOA déjà existante, non conforme en 2008-2009 - Données du meilleur des quatre survols saisies au DAG

Non conforme en 2008-2009 ni lors des inventaires précédents - Données non saisies au DAG

N° régional	N° d'origine	Nom de la parcelle	Longueur de rivage (km)	Date aa-mm-jj	Canard noir	Canard colvert	Canard siffleur	Canard chipeau	Sarcelle d'hiver	Sarcelle à ailes bleues	Canard pilet	Canard branchu	Barboteur sp.	Fuligule milouinan	Petit fuligule	Fuligule milouinan ou petit fuligule	Fuligule à collier	Garrot à oeil d'or	Garrot d'islande	Petit garrot	Grand harle	Harle huppé	Harle couronné	Plongeur sp.	Harelde kakawi	Eider à duvet	Macreuse sp.	Macreuse noire	Macreuse brune	Macreuse à front blanc	Arlequin plongeur	Canard de mer sp.	Oie des neiges	Bernache du Canada	Bernache cravant	Canards spp.	Nombre total	Nombre d'oiseaux par km
214	141105	ILE AUX LIÈVRES SUD-EST	5,7	09-05-04	20	0	0	0	5	0	0	0	0	0	0	0	0	0	0	0	0	0	0	0	0	366	0	0	0	0	0	0	0	0	0	0	391	68,6
215	141104	ILE AUX LIÈVRES CENTRE-SUD	4,8	09-05-04	0	0	0	0	0	0	0	0	0	0	0	0	0	0	0	0	0	0	0	8	0	144	0	0	0	0	0	0	0	20	0	0	172	35,8
216	141103	ILE AUX LIÈVRES SUD-OUEST	4,5	09-05-04	5	0	0	0	0	0	0	0	0	0	0	0	0	0	0	0	0	0	0	0	0	7	0	0	0	0	0	0	0	0	0	0	12	2,7
217	141304	ILE VERTE NORD-OUEST	2,5	09-05-04	0	0	0	0	0	0	0	0	0	0	0	0	0	1	0	0	2	0	1	0	0	71	0	0	0	0	0	0	0	0	2	0	77	30,8
218	141305	ILE VERTE CENTRE-NORD	6,3	09-05-04	38	64	0	0	0	0	4	0	0	0	0	0	0	12	0	0	1	0	2	0	0	44	1	0	0	2	0	0	0	30	0	0	198	31,4
219	141306	ILE VERTE NORD-EST	3,5	09-05-04	0	0	0	0	0	0	0	0	0	0	0	0	0	2	0	0	0	0	0	15	0	180	0	0	0	8	0	0	0	0	8	0	213	60,9
220	141303	ILE VERTE SUD-EST	3,5	09-05-04	0	0	0	0	0	0	0	0	0	0	0	0	0	6	0	0	0	0	0	0	0	31	19	0	0	7	0	0	0	0	0	0	63	18,0
221	141302	ILE VERTE CENTRE-SUD	6,0	09-05-04	56	6	0	0	4	0	0	0	0	0	0	0	0	4	0	0	0	0	0	0	0	2	0	0	0	0	0	0	0	0	0	0	72	12,0
222	141301	ILE VERTE SUD-OUEST	2,5	09-05-04	17	22	0	0	0	0	0	0	0	0	0	0	0	0	0	0	0	0	0	0	0	0	0	0	0	9	0	0	0	0	0	0	48	19,2
223	151602	ILE AUX POMMES NORD	2,0	09-05-04	0	0	0	0	0	0	0	0	0	0	0	0	0	0	0	0	0	0	0	0	0	197	0	0	0	0	0	0	0	0	75	0	272	136,0
224	151601	ILE AUX POMMES SUD	2,2	09-05-04	0	2	0	0	0	0	0	0	0	0	0	0	0	0	0	0	0	0	0	0	0	635	0	0	0	0	0	0	0	0	2	0	639	290,5
225	151502	ILE AUX BASQUES NORD	2,8	09-05-04	0	0	0	0	0	0	0	0	0	0	0	0	0	0	0	0	2	0	0	0	0	61	0	0	0	0	0	0	0	0	16	0	79	28,2
226	151501	ILE AUX BASQUES SUD	2,5	09-05-04	0	0	0	0	0	0	0	0	0	0	0	0	0	10	0	0	0	0	0	0	0	228	0	0	0	0	0	0	0	0	25	0	263	105,2
227	151401	RAZADE NORD-EST	1,0	09-05-04	0	0	0	0	0	0	0	0	0	0	0	0	0	0	0	0	0	0	0	0	0	84	6	0	0	0	0	0	0	0	0	0	90	90,0
228	151301	RÉCIF BICQUETTE	1,4	09-05-04	0	0	0	0	0	0	0	0	0	0	0	0	0	0	0	0	0	0	0	0	0	100	0	0	0	0	0	0	0	0	0	0	100	71,4
229	151201	ILE BICQUETTE	3,2	09-05-04	0	0	0	0	0	0	0	0	0	0	0	0	0	0	0	0	0	0	0	0	0	1242	0	0	0	0	0	0	0	0	0	0	1242	388,1
230	151103	ILE DU BIC NORD-EST	4,0	09-05-04	10	0	0	0	0	0	0	0	0	0	0	0	0	0	0	0	0	0	0	0	0	550	0	0	0	0	0	0	0	0	0	0	560	140,0
231	151102	ILE DU BIC NORD-OUEST	3,5	09-05-04	0	0	0	0	0	0	0	0	0	0	0	0	0	0	0	0	0	0	0	0	0	160	0	0	0	0	0	0	0	0	0	0	160	45,7
232	151104	ILE DU BIC SUD	4,7	09-05-04	0	0	0	0	0	0	0	0	0	0	0	0	0	0	0	0	0	0	0	0	0	308	0	0	0	0	0	0	0	0	0	0	308	65,5
233	151101	LA GRANDE ANSE	2,5	09-05-04	10	0	0	0	0	0	0	0	0	0	0	0	0	2	0	0	0	0	0	0	0	262	1	0	0	0	0	0	0	0	0	0	275	110,0
234	151001	RÉCIF DU SUD-EST	1,5	09-05-04	0	0	0	0	0	0	0	0	0	0	0	0	0	0	0	0	0	0	0	0	0	84	0	0	0	0	0	0	0	0	0	0	84	56,0
235	150901	ILE SAINT-BARNABÉ NORD	6,0	09-05-04	0	0	0	0	0	0	0	0	0	0	0	0	0	6	0	0	0	0	0	0	0	242	30	6	0	13	0	0	0	0	0	0	297	49,5
236	150902	ILE SAINT-BARNABÉ SUD	6,0	09-05-04	132	12	0	0	0	0	10	0	0	60	0	26	0	0	0	0	8	0	1	0	0	291	20	0	0	0	0	0	0	0	0	0	560	93,3
238	141106	ILE DU POT À L'EAU DE VIE	2,7	09-05-04	0	0	0	0	15	0	0	0	0	0	0	0	0	0	0	0	0	0	0	0	0	700	2	0	0	0	0	0	0	0	0	0	717	265,6
239	151402	RAZADE SUD-OUEST	0,5	09-05-04	0	0	0	0	0	0	0	0	0	0	0	0	0	0	0	0	0	0	0	0	0	72	0	0	0	0	0	0	0	0	0	0	72	144,0
																																					0	

Nouvelle ACOA conforme en 2008-2009 - Données des quatre survols saisies au DAG

ACOA déjà existante, conforme en 2008-2009 - Données du meilleur des quatre survols saisies au DAG

ACOA déjà existante, non conforme en 2008-2009 - Données du meilleur des quatre survols saisies au DAG

Non conforme en 2008-2009 ni lors des inventaires précédents - Données non saisies au DAG

N° régional	N° d'origine	Nom de la parcelle	Longueur de rivage (km)	Date aa-mm-jj	Canard noir	Canard colvert	Canard siffleur	Canard chipeau	Sarcelle d'hiver	Sarcelle à ailes bleues	Canard pilet	Canard branchu	Barboteur sp.	Fuligule milouinan	Petit fuligule	Fuligule milouinan ou petit fuligule	Fuligule à collier	Garrot à oeil d'or	Garrot d'islande	Petit garrot	Grand harle	Harle huppé	Harle couronné	Plongeur sp.	Harelde kakawi	Eider à duvet	Macreuse sp.	Macreuse noire	Macreuse brune	Macreuse à front blanc	Arlequin plongeur	Canard de mer sp.	Oie des neiges	Bernache du Canada	Bernache cravant	Canards spp.	Nombre total	Nombre d'oiseaux par km
2	140102	VILLAGE DES AULNAIES	6,3	09-05-11	77	4	0	0	16	0	0	0	0	0	0	3	0	0	0	0	1	0	0	0	0	0	4	0	0	300	0	0	2000	0	0	0	2405	381,7
3	140103	LA POCATIÈRE	5,0	09-05-11	119	1	0	0	2	0	0	0	0	0	0	4	0	6	0	0	0	0	0	0	0	0	0	0	0	0	0	0	261	0	0	0	393	78,6
4	140104	RIVIÈRE OUELLE	6,5	09-05-11	15	2	0	0	56	2	0	0	0	0	0	0	0	0	0	0	4	0	0	0	0	0	0	0	0	0	0	0	0	0	0	0	79	12,2
5	140105	POINTE DE RIVIÈRE-OUELLE	2,5	09-05-11	11	0	0	0	0	0	0	0	0	0	0	0	0	1	0	0	0	0	0	0	0	12	0	0	0	0	0	0	0	0	0	0	24	9,6
6	140201	POINTE IROQUOIS	3,5	09-05-11	1	0	0	0	2	0	0	0	0	0	0	0	0	0	0	0	0	0	0	0	0	0	0	0	0	0	0	0	7000	0	0	0	7003	2000,9
7	140202	POINTE AUX ORIGNAUX	2,5	09-05-11	0	0	0	0	0	0	0	0	0	0	0	0	0	0	0	0	0	0	0	0	0	4	36	0	0	0	0	0	2	0	0	0	42	16,8
8	140203	QUAI DE RIVIÈRE-OUELLE	3,5	09-05-11	6	1	0	0	0	0	0	0	0	0	0	0	0	0	0	0	0	0	0	0	0	0	27	0	0	0	0	0	0	0	0	0	34	9,7
9	140204	ANSE SAINT-DENIS	3,7	09-05-11	0	2	0	0	0	0	2	0	0	0	0	0	0	2	0	0	0	0	0	0	0	0	0	0	0	0	0	0	0	0	0	0	6	1,6
10	140205	SAINT-DENIS-SUR-MER	4,4	09-05-11	3	0	0	0	0	0	0	0	0	0	0	0	0	4	0	0	0	0	0	0	0	6	0	0	0	0	0	0	0	20	0	0	33	7,5
11	140206	BAIE DE KAMOURASKA	7,5	09-05-11	33	106	0	0	2	0	15	0	0	0	0	0	0	0	0	0	0	0	0	0	0	24	0	0	0	0	0	0	1050	20	0	0	1250	166,7
12	140207	KAMOURASKA	2,5	09-05-11	2	0	0	0	0	0	0	0	0	0	0	0	0	5	0	0	0	0	0	0	0	46	0	0	0	0	0	0	0	0	0	0	53	21,2
13	140301	CAP TACHÉ	1,8	09-05-11	8	0	0	0	4	0	0	0	0	0	0	0	0	0	0	0	1	0	0	0	0	0	0	0	0	0	0	0	0	0	0	0	13	7,2
14	140302	BERCEAU KAMOURASKA	3,0	09-05-11	6	0	0	0	0	0	0	0	0	0	0	0	0	0	0	0	0	0	0	0	0	0	0	0	0	0	0	0	2000	0	0	0	2006	668,7
15	140303	ILE DUMAIS	8,0	09-05-11	101	9	0	0	0	0	1	0	0	0	0	0	0	0	0	0	0	0	0	0	0	0	0	0	0	0	0	0	0	12	0	0	123	15,4
16	140304	POINTE SAINT-ANDRÉ	6,5	09-05-11	19	1	0	0	0	0	0	0	0	0	0	0	0	0	0	0	10	0	0	0	0	3	0	0	0	0	0	0	0	0	0	0	33	5,1
17	140401	RIVIÈRE FOUQUETTE	6,9	09-05-11	19	6	0	0	0	0	0	0	0	0	0	0	0	0	0	0	0	0	0	0	0	0	0	0	0	0	0	0	0	0	0	0	25	3,6
18	140402	RIVIÈRE DES CAPS	6,5	09-05-11	34	0	0	0	0	0	0	0	0	0	0	0	0	0	0	0	0	0	0	0	0	1	0	0	0	0	0	0	0	0	0	0	35	5,4
19	140403	NOTRE-DAME-DU-PORTAGE	3,0	09-05-11	20	0	0	0	0	0	0	0	0	0	0	0	0	0	0	0	0	0	0	0	0	8	0	0	0	0	0	0	0	0	0	0	28	9,3
20	140404	POINTE À RIOUX	2,5	09-05-11	0	0	0	0	0	0	0	0	0	0	0	0	0	0	0	0	0	0	0	0	0	8	0	0	0	0	0	0	0	38	0	0	46	18,4
21	140405	BAIE DE RIVIÈRE-DU-LOUP	6,8	09-05-11	2	0	0	0	0	0	0	0	0	0	0	0	0	1	0	0	0	0	0	0	0	4	0	0	0	0	0	0	0	0	0	0	7	1,0
22	140501	POINTE DE RIVIÈRE-DU-LOUP	1,5	09-05-11	0	0	0	0	0	0	0	0	0	0	0	0	0	0	0	0	0	0	0	0	0	7	0	0	0	0	0	0	0	0	0	0	7	4,7
23	140502	ANSE AU PERSIL	3,0	09-05-11	0	0	0	0	0	0	0	0	0	0	0	0	0	0	0	0	0	0	0	0	0	9	0	0	0	0	0	0	0	0	0	0	9	3,0
24	140503	POINTE DES FRÈRES	4,0	09-05-11	0	0	0	0	0	0	0	0	0	0	0	0	0	2	0	0	0	0	0	0	0	10	3	0	0	3	0	0	0	0	0	0	18	4,5
25	140504	CACOUNA VILLAGE	4,5	09-05-11	0	0	0	0	0	0	0	0	0	0	0	0	0	0	0	0	24	2	0	0	0	48	3	0	0	0	0	0	0	0	0	0	77	17,1
26	140505	GROS CACOUNA NORD	3,0	09-05-11	0	0	0	0	0	0	0	0	0	0	0	0	0	0	0	0	0	0	0	0	0	25	2	0	0	0	0	0	0	0	0	0	27	9,0
27	140507	BAIE DE CACOUNA SUD	3,3	09-05-11	0	0	0	0	0	0	0	0	0	0	0	0	0	0	0	0	0	0	0	0	0	96	0	0	0	0	0	0	0	0	0	0	96	29,1
28	140508	BATTURE À BÉLANGER	5,4	09-05-11	0	0	0	0	0	0	0	0	0	0	0	0	0	8	0	0	0	0	0	0	0	17	0	0	0	0	0	0	0	0	0	0	25	4,6
29	140509	RIVIÈRE DES VASES	1,8	09-05-11	0	0	0	0	0	0	0	0	0	0	0	0	0	0	0	0	6	0	0	0	0	0	0	0	0	0	0	0	0	0	0	0	6	3,3
30	140601	ILET DU CHASSEUR	2,7	09-05-11	12	0	0	0	0	0	0	0	0	0	0	0	0	0	0	0	0	0	0	0	0	6	0	0	0	0	0	0	0	0	0	0	18	6,7
31	140602	BATTURE DE L'ILE RONDE	3,0	09-05-11	5	3	0	0	0	0	0	0	0	0	0	0	0	0	0	0	0	3	0	0	0	0	0	0	0	0	0	0	1000	0	0	0	1011	337,0
32	140701	QUAI DE L'ILE VERTE	3,4	09-05-11	0	0	0	0	0	0	0	0	0	0	0	0	0	2	0	0	0	0	0	0	0	0	0	0	0	0	0	0	0	0	0	0	2	0,6
33	140702	BAIE DE L'ILE VERTE OUEST	3,5	09-05-11	4	0	0	0	0	0	0	0	0	0	0	0	0	0	0	0	0	0	0	0	0	0	0	0	0	0	0	0	2002	0	0	0	2006	573,1
34	140703	BAIE DE L'ILE VERTE EST	2,5	09-05-11	0	0	0	0	0	0	0	0	0	0	0	0	0	0	0	0	0	0	0	0	0	0	0	0	0	0	0	0	0	0	0	0	0	0,0
35	150101	POINTE À LA LOUPE	1,3	09-05-11	0	0	0	0	0	0	0	0	0	0	0	0	0	0	0	0	0	0	0	0	0	0	0	0	0	0	0	0	0	0	0	0	0	0,0

Nouvelle ACOA conforme en 2008-2009 - Données des quatre survols saisies au DAG
ACOA déjà existante, conforme en 2008-2009 - Données du meilleur des quatre survols saisies au DAG
ACOA déjà existante, non conforme en 2008-2009 - Données du meilleur des quatre survols saisies au DAG
Non conforme en 2008-2009 ni lors des inventaires précédents - Données non saisies au DAG

N° régional	N° d'origine	Nom de la parcelle	Longueur de rivage (km)	Date aa-mm-jj	Canard noir	Canard colvert	Canard siffleur	Canard chipeau	Sarcelle d'hiver	Sarcelle à ailes bleues	Canard pilet	Canard branchu	Barboteur sp.	Fuligule milouinan	Petit fuligule	Fuligule milouinan ou petit fuligule	Fuligule à collier	Garrot à oeil d'or	Garrot d'islande	Petit garrot	Grand harle	Harle huppé	Harle couronné	Plongeur sp.	Harelde kakawi	Eider à duvet	Macreuse sp.	Macreuse noire	Macreuse brune	Macreuse à front blanc	Arlequin plongeur	Canard de mer sp.	Oie des neiges	Bernache du Canada	Bernache cravant	Canards spp.	Nombre total	Nombre d'oiseaux par km
36	150102	POINTE DE TOBIN	2,0	09-05-11	0	0	0	0	0	0	0	0	0	0	0	4	0	44	0	0	0	0	0	0	0	2	0	0	0	0	0	0	0	0	0	0	50	25,0
37	150103	BAIE RIVIÈRE TROIS-PISTOLES	3,5	09-05-11	10	0	0	0	0	0	0	0	0	0	0	0	0	10	0	0	0	0	0	0	0	67	0	0	0	0	0	0	0	0	0	0	87	24,9
38	150104	GRÈVE MORENCY	2,8	09-05-11	0	0	0	0	0	0	0	0	0	0	0	0	0	0	0	0	4	0	0	0	0	1	3	0	0	0	0	0	0	0	0	0	8	2,9
39	150105	TROIS-PISTOLES	1,5	09-05-11	0	0	0	0	0	0	0	0	0	0	0	0	0	0	0	0	0	0	0	0	0	18	0	150	0	16	0	0	0	0	0	0	184	122,7
40	150201	ILETS D'AMOURS	4,5	09-05-11	9	0	0	0	0	0	0	0	0	0	0	0	0	1	0	0	0	0	0	0	0	42	0	0	0	2	0	0	0	0	0	0	54	12,0
41	150202	GRÈVE FATIMA	1,8	09-05-11	0	0	0	0	0	0	0	0	0	0	0	0	0	0	0	0	0	0	0	0	0	28	205	0	0	0	0	0	0	0	0	0	233	129,4
42	150203	CAP MARTEAU	3,7	09-05-11	4	0	0	0	0	0	2	0	0	0	0	0	0	2	0	0	0	0	0	0	0	28	40	0	0	0	0	0	0	0	0	0	76	20,5
43	150301	ANSE À PIERRE-JEAN	3,0	09-05-11	0	0	0	0	0	0	0	0	0	0	0	0	0	0	0	0	0	0	0	0	0	11	104	10	0	60	0	0	0	0	0	0	185	61,7
44	150302	SAINT-SIMON-SUR-MER	4,5	09-05-11	0	0	0	0	0	0	0	0	0	0	0	0	0	0	0	0	0	0	0	0	0	17	29	0	0	76	0	0	0	0	0	0	122	27,1
45	150303	SAINT-SIMON EST	5,7	09-05-11	0	0	0	0	0	0	0	0	0	0	0	0	0	0	0	0	0	3	0	0	0	10	20	0	0	69	0	0	0	0	0	0	102	17,9
46	150304	PORT-PIC	5,0	09-05-11	0	0	0	0	0	0	0	0	0	0	0	0	0	0	0	0	0	0	1	0	0	10	40	0	0	56	0	0	0	0	0	0	107	21,4
47	150305	POINTE-À-CIVES	5,6	09-05-11	0	0	0	0	0	0	0	0	0	0	0	0	0	4	0	0	0	1	0	0	0	40	23	0	0	46	0	0	0	0	0	0	114	20,4
48	150306	SAINT-FABIEN-SUR-MER	4,5	09-05-11	0	0	0	0	0	0	0	0	0	0	0	0	0	3	0	0	0	0	0	0	0	15	0	0	0	22	0	0	0	0	0	0	40	8,9
49	150307	ILET DU FLACON	2,0	09-05-11	0	0	0	0	0	0	0	0	0	0	0	0	0	0	0	0	0	0	0	0	0	13	0	0	0	0	0	0	0	0	0	0	13	6,5
50	150308	BAIE DU HA! HA!	4,4	09-05-11	0	0	0	0	0	0	0	0	0	0	0	0	0	0	0	0	0	4	0	0	0	50	0	0	0	50	0	0	0	0	0	0	104	23,6
51	150309	MONTAGNE À MICHAUD	2,0	09-05-11	0	0	0	0	0	0	0	0	0	0	0	0	0	0	0	0	0	0	0	0	0	14	0	0	0	0	0	0	0	0	0	0	14	7,0
52	150310	CAP À L'ORIGNAL	4,5	09-05-11	0	0	0	0	0	0	0	0	0	0	0	0	0	5	0	0	0	0	0	0	0	106	10	0	0	23	0	0	0	0	0	0	144	32,0
53	150311	ANSE À L'ORIGNAL	6,5	09-05-11	13	0	0	0	0	0	0	0	0	0	0	0	0	0	0	0	0	2	0	0	0	61	0	0	0	8	0	0	0	0	0	0	84	12,9
54	150312	ANSE RIVIÈRE DU SUD-OUEST	4,8	09-05-11	1	0	0	0	0	0	0	0	0	0	0	0	0	6	0	0	0	0	0	0	0	25	0	0	0	0	0	0	0	0	0	0	32	6,7
55	150314	BIC	4,5	09-05-11	0	0	0	0	0	0	0	0	0	0	0	0	0	0	0	0	0	0	0	0	0	95	4	0	0	0	0	0	0	0	0	0	99	22,0
56	150313	HAVRE DU BIC	5,0	09-05-11	4	0	0	0	2	0	0	0	0	0	0	0	0	0	0	0	0	0	0	0	0	75	0	0	0	0	0	0	0	0	0	0	81	16,2
58	150315	ANSE-AU-SABLE	6,8	09-05-11	0	0	0	0	0	0	0	0	0	0	0	0	0	0	0	0	0	0	0	0	0	153	0	0	0	30	0	0	0	0	0	0	183	26,9
59	150316	ROCHER BLANC	2,0	09-05-11	0	0	0	0	0	0	0	0	0	0	0	0	0	0	0	0	0	0	0	0	0	120	0	0	0	0	0	0	0	0	0	0	120	60,0
60	150317	MARAIS DE SACRÉ-COEUR	6,1	09-05-11	0	0	0	0	0	0	0	0	0	0	0	0	0	0	0	0	0	0	0	0	0	82	0	0	0	0	0	0	0	0	0	0	82	13,4
61	150318	RIMOUSKI-EST	4,0	09-05-11	9	0	0	0	0	0	0	0	0	0	0	0	0	3	0	0	0	2	0	0	0	8	0	0	0	0	0	0	0	22	586	0	630	157,5
62	150401	POINTE POULIOT	4,0	09-05-11	0	0	0	0	0	0	0	0	0	0	0	0	0	0	0	0	0	0	0	0	0	74	0	0	0	3	0	0	0	0	0	0	77	19,3
63	150402	POINTE-AU-PÈRE	2,2	09-05-11	6	0	0	0	0	0	0	0	0	0	0	0	0	0	0	0	0	0	0	0	0	37	0	0	0	0	0	0	0	0	0	0	43	19,5
64	150403	CINÉ-PARC	7,5	09-05-11	0	0	0	0	0	0	0	0	0	0	0	0	0	3	0	0	0	0	0	0	0	89	2	0	0	34	0	20	0	0	25	0	173	23,1
65	150404	SAINTE-LUCE	2,5	09-05-11	0	0	0	0	0	0	0	0	0	0	0	0	0	0	0	0	0	7	0	0	0	24	0	0	0	0	0	0	0	0	0	0	31	12,4
66	150405	SAINTE-LUCE OUEST	5,4	09-05-11	0	0	0	0	0	0	0	0	0	0	0	0	0	0	0	0	1	0	0	0	0	50	4	4	0	36	0	0	0	0	0	0	95	17,6
67	150406	SAINTE-FLAVIE EST	4,5	09-05-11	0	0	0	0	0	0	0	0	0	0	0	0	0	7	0	0	0	2	0	0	0	76	0	0	0	7	0	0	0	0	0	0	92	20,4
68	150501	SAINTE-FLAVIE	7,5	09-05-11	20	0	0	0	0	0	0	0	0	0	0	0	0	4	0	0	10	0	0	2	0	156	50	0	0	47	0	0	0	70	0	0	359	47,9
69	150502	POINTE-AUX-CENELLES	2,0	09-05-11	0	0	0	0	0	0	0	0	0	0	0	0	0	46	0	0	0	0	0	0	0	12	0	0	0	0	0	0	0	0	0	0	58	29,0
70	150503	BAIE DE MITIS	6,0	09-05-11	6	2	0	0	42	0	0	0	0	0	0	0	0	12	0	0	0	0	0	0	0	8	2	0	0	5	0	0	3000	14	2	0	3093	515,5
71	150504	POINTE-LEGGAT	3,6	09-05-11	0	0	0	0	0	0	0	0	0	0	0	0	0	2	0	0	0	0	0	0	0	100	3	0	0	15	0	0	0	0	0	0	120	33,3

Nouvelle ACOA conforme en 2008-2009 - Données des quatre survols saisies au DAG

ACOA déjà existante, conforme en 2008-2009 - Données du meilleur des quatre survols saisies au DAG

ACOA déjà existante, non conforme en 2008-2009 - Données du meilleur des quatre survols saisies au DAG

Non conforme en 2008-2009 ni lors des inventaires précédents - Données non saisies au DAG

N° régional	N° d'origine	Nom de la parcelle	Longueur de rivage (km)	Date aa-mm-jj	Canard noir	Canard colvert	Canard siffleur	Canard chipeau	Sarcelle d'hiver	Sarcelle à ailes bleues	Canard pilet	Canard branchu	Barboteur sp.	Fuligule milouinan	Petit fuligule	Fuligule milouinan ou petit fuligule	Fuligule à collier	Garrot à oeil d'or	Garrot d'islande	Petit garrot	Grand harle	Harle huppé	Harle couronné	Plongeur sp.	Harelde kakawi	Eider à duvet	Macreuse sp.	Macreuse noire	Macreuse brune	Macreuse à front blanc	Arlequin plongeur	Canard de mer sp.	Oie des neiges	Bernache du Canada	Bernache cravant	Canards spp.	Nombre total	Nombre d'oiseaux par km
72	150601	ANSE DU PETIT-MITIS	4,0	09-05-11	20	6	0	0	13	0	0	0	0	0	0	0	0	6	0	0	0	0	0	0	0	113	55	5	0	4	0	0	0	10	0	0	232	58,0
73	150602	LES BOULES	5,0	09-05-11	0	0	0	0	0	0	0	0	0	0	0	0	0	0	0	0	0	0	0	0	0	54	0	0	0	12	0	0	2	0	0	0	68	13,6
74	150603	BAIE-DES-SABLES	5,5	09-05-11	0	0	0	0	0	0	0	0	0	0	0	0	0	0	0	0	0	0	0	0	0	91	12	0	0	77	0	0	0	0	0	0	180	32,7
75	150701	BAIE-DES-SABLES EST	4,7	09-05-11	0	0	0	0	0	0	0	0	0	0	0	0	0	0	0	0	0	0	0	0	0	38	8	0	0	13	0	0	0	0	0	0	59	12,6
76	150702	RIVIÈRE TARTIGOU	4,8	09-05-11	0	0	0	0	0	0	0	0	0	0	0	0	0	0	0	0	0	2	0	0	0	95	260	0	0	13	0	0	300	0	0	0	670	139,6
77	150703	SAINT-ULRIC	6,5	09-05-11	0	0	0	0	0	0	0	0	0	0	0	0	0	2	0	0	6	0	0	0	1	111	0	0	0	38	0	0	8	0	0	0	166	25,5
78	150801	SAINT-ULRIC EST	6,5	09-05-11	3	0	0	0	0	0	0	0	0	0	0	0	0	24	0	0	2	0	0	0	0	172	0	0	0	76	0	0	0	0	0	0	277	42,6
79	150802	SAINT-LÉANDRE	4,0	09-05-11	0	0	0	0	0	0	0	0	0	0	0	24	0	0	0	0	0	0	0	0	0	35	4	10	0	358	0	0	0	0	0	0	431	107,8
80	150803	QUAI DE MATANE	2,3	09-05-11	0	0	0	0	0	0	0	0	0	0	0	0	0	0	0	0	0	0	0	0	0	26	185	0	0	374	0	0	0	0	0	0	585	254,3
81	180101	MATANE	2,4	09-05-11	0	0	0	0	0	0	0	0	0	0	0	0	0	0	0	0	1	0	0	0	0	46	30	0	0	0	0	0	0	0	0	0	77	32,1
82	180102	AÉROPORT DE MATANE	3,7	09-05-11	0	0	0	0	0	0	0	0	0	0	0	0	0	2	0	0	0	0	0	2	0	21	50	24	0	3	0	0	0	0	0	0	102	27,6
83	180103	PETIT-MATANE	6,5	09-05-11	15	0	0	0	0	0	0	0	0	0	0	0	0	4	0	0	3	1	0	0	0	61	10	14	0	40	0	0	0	0	0	0	148	22,8
84	180104	SAINTE-FÉLICITÉ	7,7	09-05-11	0	0	0	0	0	0	0	0	0	0	0	0	0	23	0	0	0	0	0	0	3	14	0	2	0	26	0	0	0	0	0	0	68	8,8
85	180105	CAP-À-LA-BALEINE	8,0	09-05-11	0	0	0	0	0	0	0	0	0	0	0	0	0	0	0	0	4	8	0	0	0	4	62	0	0	49	0	0	0	0	0	0	127	15,9
86	180201	GROSSES-ROCHES	5,5	09-05-11	0	0	0	0	0	0	0	0	0	0	0	0	0	3	0	0	29	7	0	0	0	4	0	0	0	3	0	0	0	0	0	0	46	8,4
87	180202	RUISSEAU À SEM	7,0	09-05-11	0	0	0	0	0	0	0	0	0	0	0	0	0	10	0	0	5	1	0	0	0	84	10	0	0	18	0	0	0	0	0	0	128	18,3
88	180203	LES MÉCHINS OUEST	3,3	09-05-11	0	0	0	0	0	0	0	0	0	0	0	0	0	4	0	0	0	0	0	0	2	30	0	0	0	6	0	0	0	0	0	0	42	12,7
89	180301	LES MÉCHINS EST	3,2	09-05-11	0	0	0	0	0	0	0	0	0	0	0	0	0	6	0	0	0	0	0	0	0	10	5	0	0	8	0	0	0	0	0	0	29	9,1
90	180302	PETITS-MÉCHINS	2,7	09-05-11	0	0	0	0	0	0	0	0	0	0	0	0	0	5	0	0	0	7	0	0	0	14	0	0	0	138	0	0	0	8	0	0	172	63,7
126	140506	MARAIS PORT GROS CACOUNA	4,5	09-05-11	12	0	0	0	0	0	0	0	6	0	0	0	0	0	0	0	0	0	0	0	0	0	0	0	0	0	0	0	500	0	0	0	518	115,1
130	141307	ÉTANG CANARDS ILLIMITÉS	1,0	09-05-11	0	0	0	0	20	0	0	0	5	0	0	0	0	0	0	0	0	0	0	0	0	0	0	0	0	0	0	0	0	0	0	0	25	25,0
160	150319	RIVIÈRE RIMOUSKI	3,4	09-05-11	0	0	0	0	0	0	0	0	0	0	0	0	0	0	0	0	0	0	0	0	0	0	0	0	0	0	0	0	0	0	0	0	0	0,0
181	150804	ESTUAIRE RIVIÈRE MATANE	2,0	09-05-11	0	0	0	0	0	0	0	0	0	0	0	0	0	0	0	0	3	0	0	0	0	0	0	0	0	0	0	0	0	0	0	0	3	1,5
200	140802	ILES DE KAMOURASKA CENTRE	5,0	09-05-11	10	0	0	0	0	0	0	0	0	0	0	0	0	0	0	0	0	0	0	0	0	243	12	0	0	2	0	0	0	10	0	0	277	55,4
201	140803	ILES DE KAMOURASKA NORD	3,0	09-05-11	0	0	0	0	0	0	0	0	0	0	0	0	0	0	0	0	0	0	0	0	0	214	4	2	0	0	0	0	0	0	0	0	220	73,3
202	140801	ILES DE KAMOURASKA SUD	2,5	09-05-11	34	2	0	0	0	0	4	0	0	0	0	0	0	0	0	0	0	0	0	0	0	200	0	0	0	0	0	0	0	0	0	0	240	96,0
203	140901	LONG PÉLERIN	5,5	09-05-11	0	0	0	0	0	0	0	0	0	0	0	0	0	0	0	0	0	0	0	0	0	134	20	0	0	26	0	0	0	0	0	0	180	32,7
204	140903	GROS PÉLERIN NORD	2,1	09-05-11	0	0	0	0	0	0	0	0	0	0	0	0	0	0	0	0	0	0	0	0	0	257	0	0	0	0	0	0	0	0	0	0	257	122,4
205	140905	GROS PÉLERIN SUD	1,2	09-05-11	1	0	0	0	0	0	0	0	0	0	0	0	0	11	0	0	0	0	0	0	0	242	2	0	0	0	0	0	0	0	0	0	256	213,3
206	140904	PÉLERIN DU MILIEU	3,0	09-05-11	9	0	0	0	0	0	0	0	0	0	0	0	0	0	0	0	0	0	0	0	0	293	0	0	0	0	0	0	0	0	0	0	302	100,7
207	140902	PETIT PÉLERIN	6,5	09-05-11	0	0	0	0	0	0	0	0	0	0	0	0	0	0	0	0	0	0	0	0	0	147	10	0	0	8	0	0	0	0	0	0	165	25,4
208	141001	ILE AUX FRAISES	3,5	09-05-11	0	0	0	0	0	0	0	0	0	0	0	0	0	0	0	0	0	0	0	0	0	531	7	0	0	0	0	0	0	0	5	0	543	155,1
210	141101	ILE AUX LIÈVRES NORD-OUEST	8,5	09-05-11	0	0	0	0	0	0	0	0	0	0	0	0	0	0	0	0	15	0	1	0	0	371	9	0	0	6	0	0	0	0	0	0	402	47,3
211	141102	ILE AUX LIÈVRES NORD-EST	4,0	09-05-11	4	0	0	0	0	0	0	0	0	0	0	0	0	0	0	0	4	0	0	0	0	780	0	0	0	4	0	0	0	0	356	0	1148	287,0
212	141201	ILE BLANCHE	6,0	09-05-11	0	0	0	0	0	0	0	0	0	0	0	0	0	0	0	0	0	10	0	0	0	1243	50	0	0	0	0	0	0	20	4	0	1327	221,2

Nouvelle ACOA conforme en 2008-2009 - Données des quatre survols saisies au DAG

ACOA déjà existante, conforme en 2008-2009 - Données du meilleur des quatre survols saisies au DAG

ACOA déjà existante, non conforme en 2008-2009 - Données du meilleur des quatre survols saisies au DAG

Non conforme en 2008-2009 ni lors des inventaires précédents - Données non saisies au DAG

N° régional	N° d'origine	Nom de la parcelle	Longueur de rivage (km)	Date aa-mm-jj	Canard noir	Canard colvert	Canard siffleur	Canard chipeau	Sarcelle d'hiver	Sarcelle à ailes bleues	Canard pilet	Canard branchu	Barboteur sp.	Fuligule milouinan	Petit fuligule	Fuligule milouinan ou petit fuligule	Fuligule à collier	Garrot à oeil d'or	Garrot d'islande	Petit garrot	Grand harle	Harle huppé	Harle couronné	Plongeur sp.	Harelde kakawi	Eider à duvet	Macreuse sp.	Macreuse noire	Macreuse brune	Macreuse à front blanc	Arlequin plongeur	Canard de mer sp.	Oie des neiges	Bernache du Canada	Bernache cravant	Canards spp.	Nombre total	Nombre d'oiseaux par km
214	141105	ILE AUX LIÈVRES SUD-EST	5,7	09-05-11	0	0	0	0	0	0	0	0	0	0	0	0	0	0	0	0	0	0	0	0	0	242	0	0	0	30	0	0	0	0	50	0	322	56,5
215	141104	ILE AUX LIÈVRES CENTRE-SUD	4,8	09-05-11	0	0	0	0	0	0	0	0	0	0	0	0	0	0	0	0	0	0	0	0	0	10	0	0	0	0	0	0	0	0	0	0	10	2,1
216	141103	ILE AUX LIÈVRES SUD-OUEST	4,5	09-05-11	0	0	0	0	0	0	0	0	0	0	0	6	0	0	0	0	0	0	0	0	0	101	0	0	0	0	0	0	0	0	0	0	107	23,8
217	141304	ILE VERTE NORD-OUEST	2,5	09-05-11	0	0	0	0	0	0	0	0	0	0	0	0	0	0	0	0	51	0	0	0	0	72	0	0	0	0	0	0	0	0	0	0	123	49,2
218	141305	ILE VERTE CENTRE-NORD	6,3	09-05-11	2	0	0	0	0	0	0	0	0	0	0	0	0	0	0	0	6	0	0	0	0	75	0	0	0	4	0	0	0	0	0	0	87	13,8
219	141306	ILE VERTE NORD-EST	3,5	09-05-11	0	0	0	0	0	0	0	0	0	0	0	0	0	0	0	0	0	0	0	0	0	136	5	0	0	31	0	0	0	0	275	0	447	127,7
220	141303	ILE VERTE SUD-EST	3,5	09-05-11	0	0	0	0	0	0	0	0	0	0	0	0	0	0	0	0	0	1	0	0	0	82	0	0	0	55	0	0	0	0	0	0	138	39,4
221	141302	ILE VERTE CENTRE-SUD	6,0	09-05-11	240	108	0	0	102	0	0	0	0	0	0	0	0	0	0	0	15	0	1	0	0	0	0	0	0	0	0	0	0	50	0	0	516	86,0
222	141301	ILE VERTE SUD-OUEST	2,5	09-05-11	0	0	0	0	0	0	0	0	0	0	0	0	0	0	0	0	0	0	0	0	0	54	3	0	0	0	0	0	0	0	10	0	67	26,8
223	151602	ILE AUX POMMES NORD	2,0	09-05-11	0	0	0	0	0	0	0	0	0	0	0	0	0	0	0	0	1	0	0	0	0	280	0	0	0	0	0	0	0	0	0	0	281	140,5
224	151601	ILE AUX POMMES SUD	2,2	09-05-11	0	0	0	0	0	0	0	0	0	0	0	0	0	0	0	0	0	0	0	0	0	751	0	0	0	35	0	0	0	0	0	0	786	357,3
225	151502	ILE AUX BASQUES NORD	2,8	09-05-11	0	0	0	0	0	0	0	0	0	0	0	0	0	0	0	0	0	0	0	0	0	77	0	0	0	4	0	0	0	0	0	0	81	28,9
226	151501	ILE AUX BASQUES SUD	2,5	09-05-11	0	0	0	0	3	0	0	0	0	0	0	0	0	0	0	0	0	1	0	0	0	91	0	0	0	0	0	0	0	0	0	0	95	38,0
227	151401	RAZADE NORD-EST	1,0	09-05-11	0	0	0	0	0	0	0	0	0	0	0	0	0	0	0	0	9	0	0	0	0	122	0	0	0	2	0	0	0	0	0	0	133	133,0
228	151301	RÉCIF BICQUETTE	1,4	09-05-11	0	0	0	0	0	0	0	0	0	0	0	0	0	0	0	0	0	0	0	0	0	232	0	0	0	0	0	0	0	0	0	0	232	165,7
229	151201	ILE BICQUETTE	3,2	09-05-11	0	0	0	0	0	0	0	0	0	0	0	2	0	0	0	0	0	0	0	0	0	1366	0	0	0	0	0	0	0	0	0	0	1368	427,5
230	151103	ILE DU BIC NORD-EST	4,0	09-05-11	3	0	0	0	0	0	0	0	0	0	0	0	0	0	0	0	0	0	0	0	0	1440	0	0	0	0	0	0	0	0	5	0	1448	362,0
231	151102	ILE DU BIC NORD-OUEST	3,5	09-05-11	0	0	0	0	0	0	0	0	0	0	0	0	0	0	0	0	0	2	0	0	0	473	0	0	0	0	0	0	0	0	0	0	475	135,7
232	151104	ILE DU BIC SUD	4,7	09-05-11	0	0	0	0	0	0	0	0	0	0	0	2	0	0	0	0	0	0	0	0	0	539	0	0	0	0	0	0	0	0	0	0	541	115,1
233	151101	LA GRANDE ANSE	2,5	09-05-11	2	0	0	0	0	0	0	0	0	0	0	0	0	0	0	0	0	0	0	0	0	385	0	0	0	0	0	0	0	0	0	0	387	154,8
234	151001	RÉCIF DU SUD-EST	1,5	09-05-11	0	0	0	0	0	0	0	0	0	0	0	0	0	0	0	0	0	0	0	0	0	180	0	0	0	0	0	0	0	0	15	0	195	130,0
235	150901	ILE SAINT-BARNABÉ NORD	6,0	09-05-11	1	0	0	0	0	0	0	0	0	0	0	0	0	0	0	0	2	0	0	0	0	318	0	0	0	2	0	0	2	0	22	0	347	57,8
236	150902	ILE SAINT-BARNABÉ SUD	6,0	09-05-11	240	0	0	0	0	2	0	0	0	0	0	20	0	10	0	0	6	0	10	0	0	100	400	50	0	0	0	0	0	12	10	0	860	143,3
238	141106	ILE DU POT À L'EAU DE VIE	2,7	09-05-11	0	0	0	0	0	0	0	0	0	0	0	0	0	0	0	0	0	0	0	0	0	650	0	0	0	40	0	0	0	0	0	0	690	255,6
239	151402	RAZADE SUD-OUEST	0,5	09-05-11	0	0	0	0	0	0	0	0	0	0	0	0	0	0	0	0	0	0	0	0	0	103	0	0	0	21	0	0	0	0	0	0	124	248,0

ANNEXE 2

Cartes des aires de concentration d'oiseaux aquatiques dans la région du Bas-Saint-Laurent

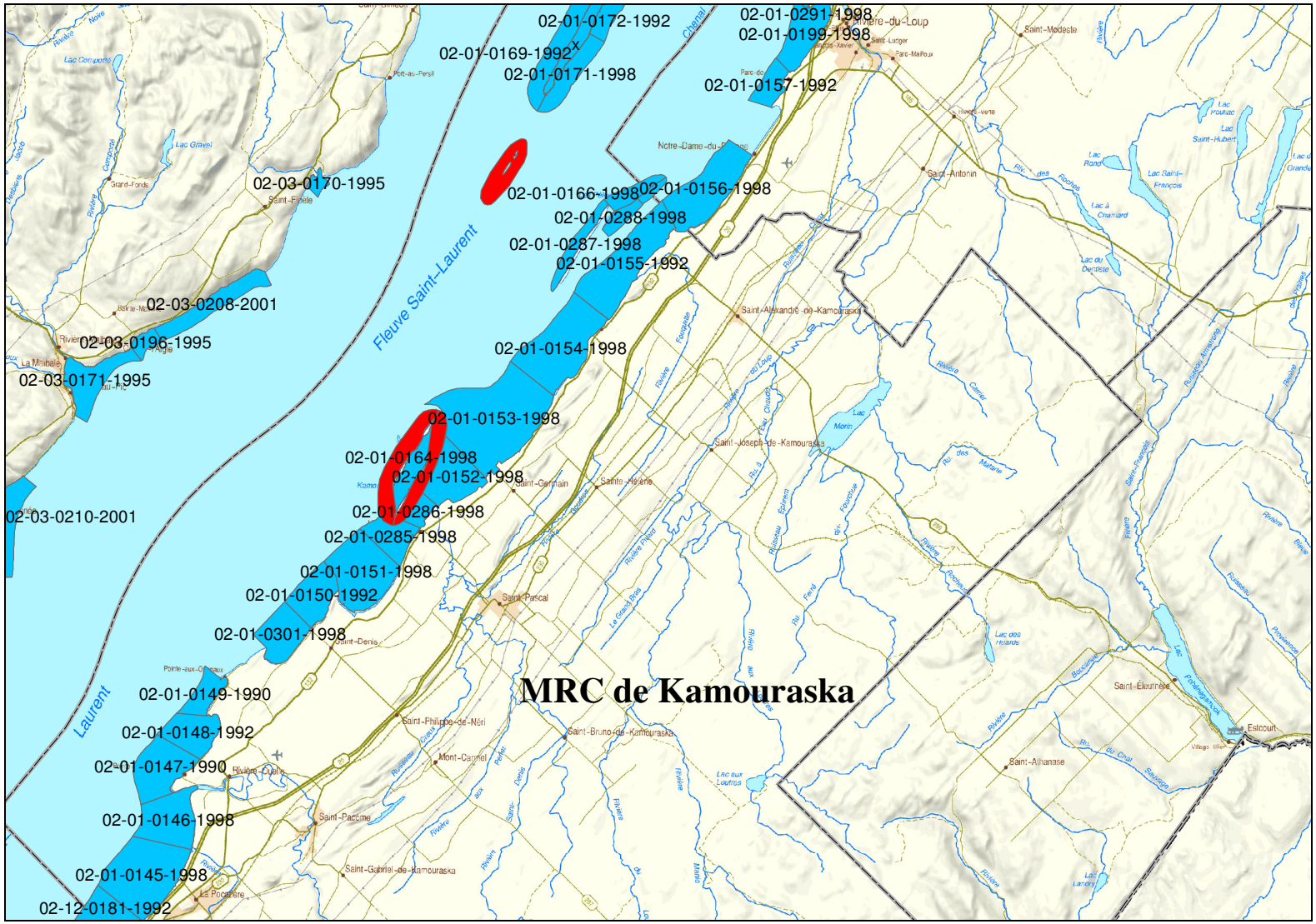

Figure 4. Localisation des aires de concentration d'oiseaux aquatiques, existantes (en bleu) et nouvelles (en rouge), dans la MRC de Kamouraska

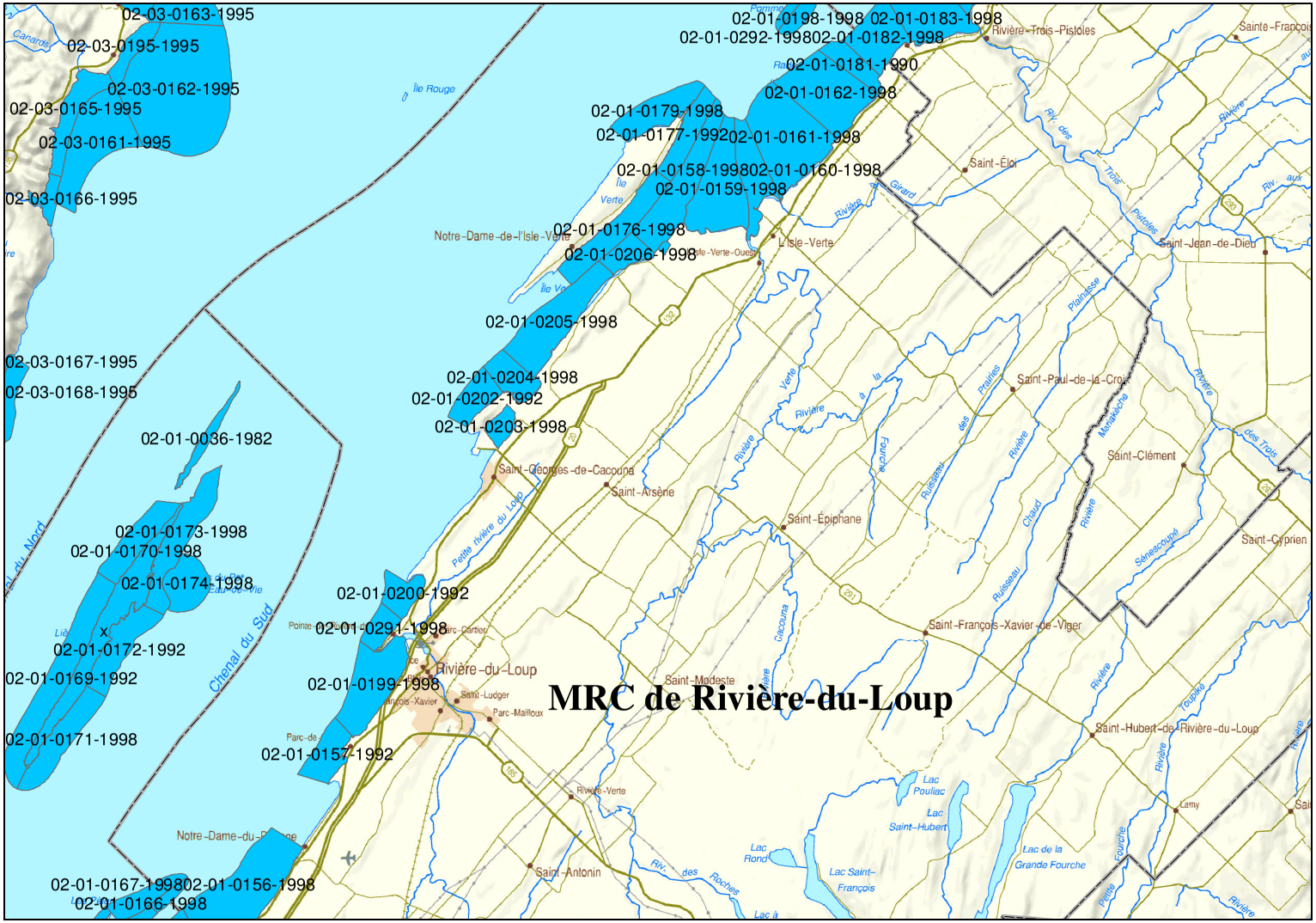

Figure 5. Localisation des aires de concentration d'oiseaux aquatiques existantes (en bleu) dans la MRC de Rivière-du-Loup

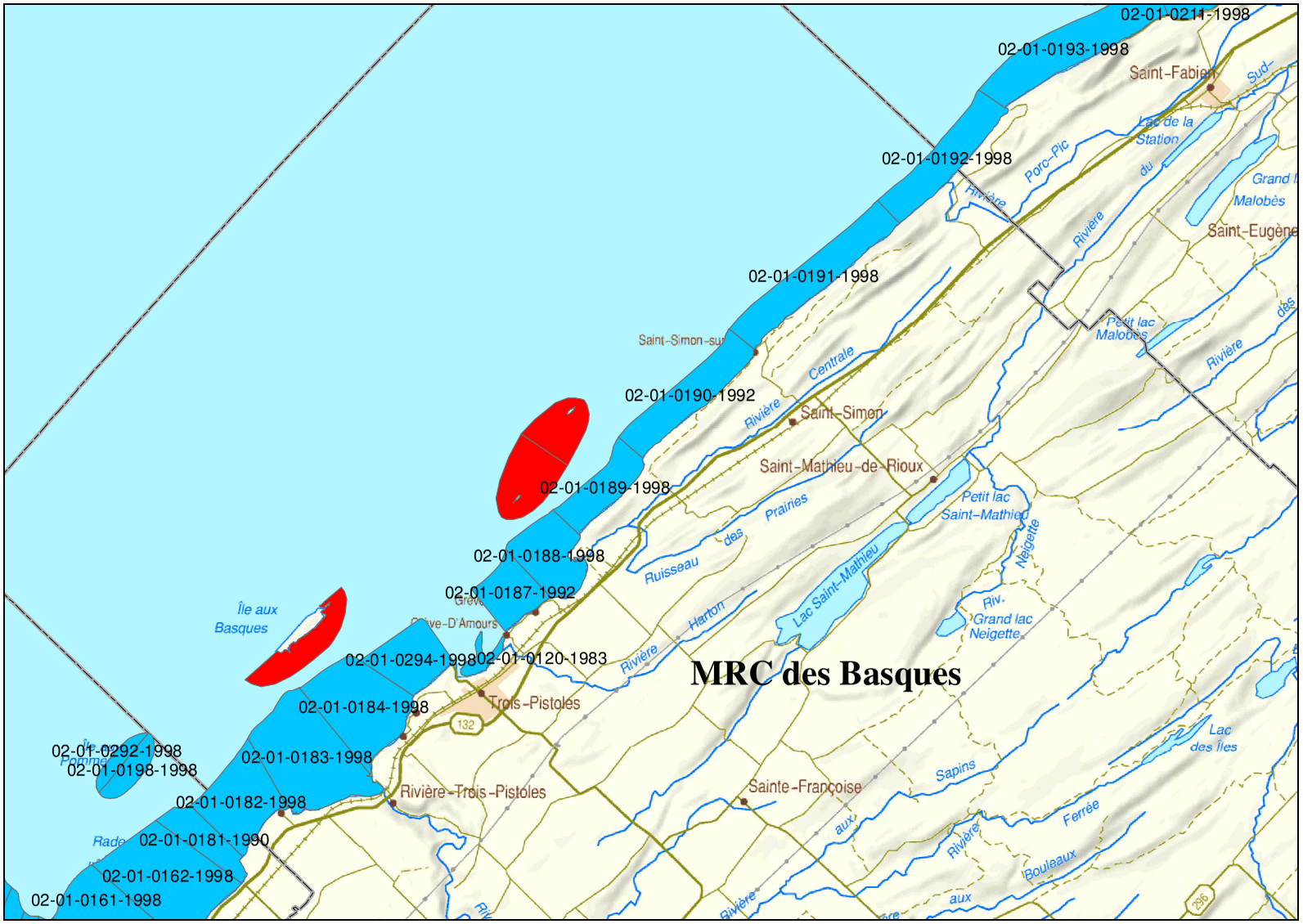

Figure 6. Localisation des aires de concentration d'oiseaux aquatiques, existantes (en bleu) et nouvelles (en rouge), dans la MRC des Basques

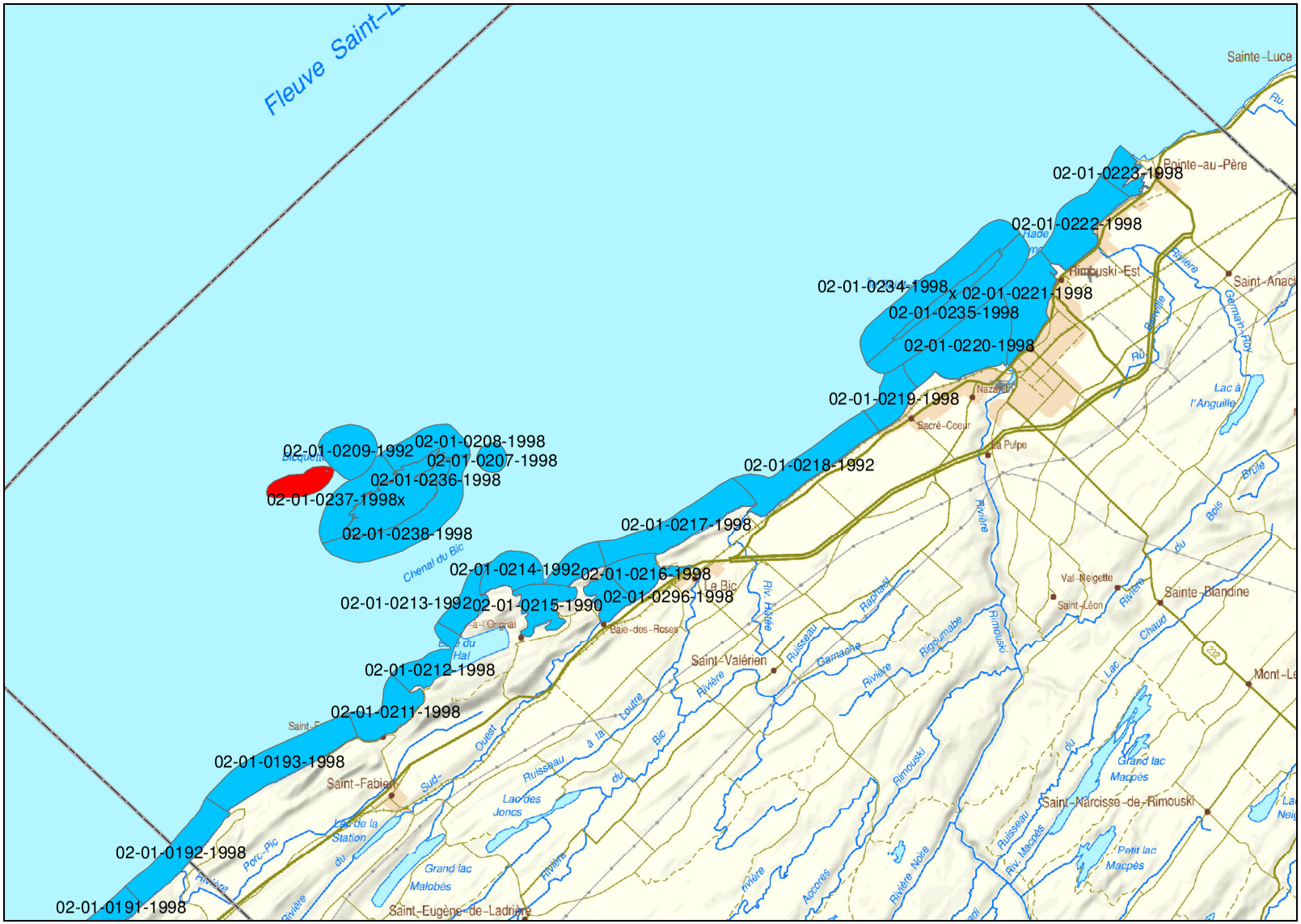

Figure 7. Localisation des aires de concentration d'oiseaux aquatiques, existantes (en bleu) et nouvelles (en rouge), dans la MRC de Rimouski-Neigette

Figure 8. Localisation des aires de concentration d'oiseaux aquatiques existantes (en bleu) dans la MRC de la Mitis

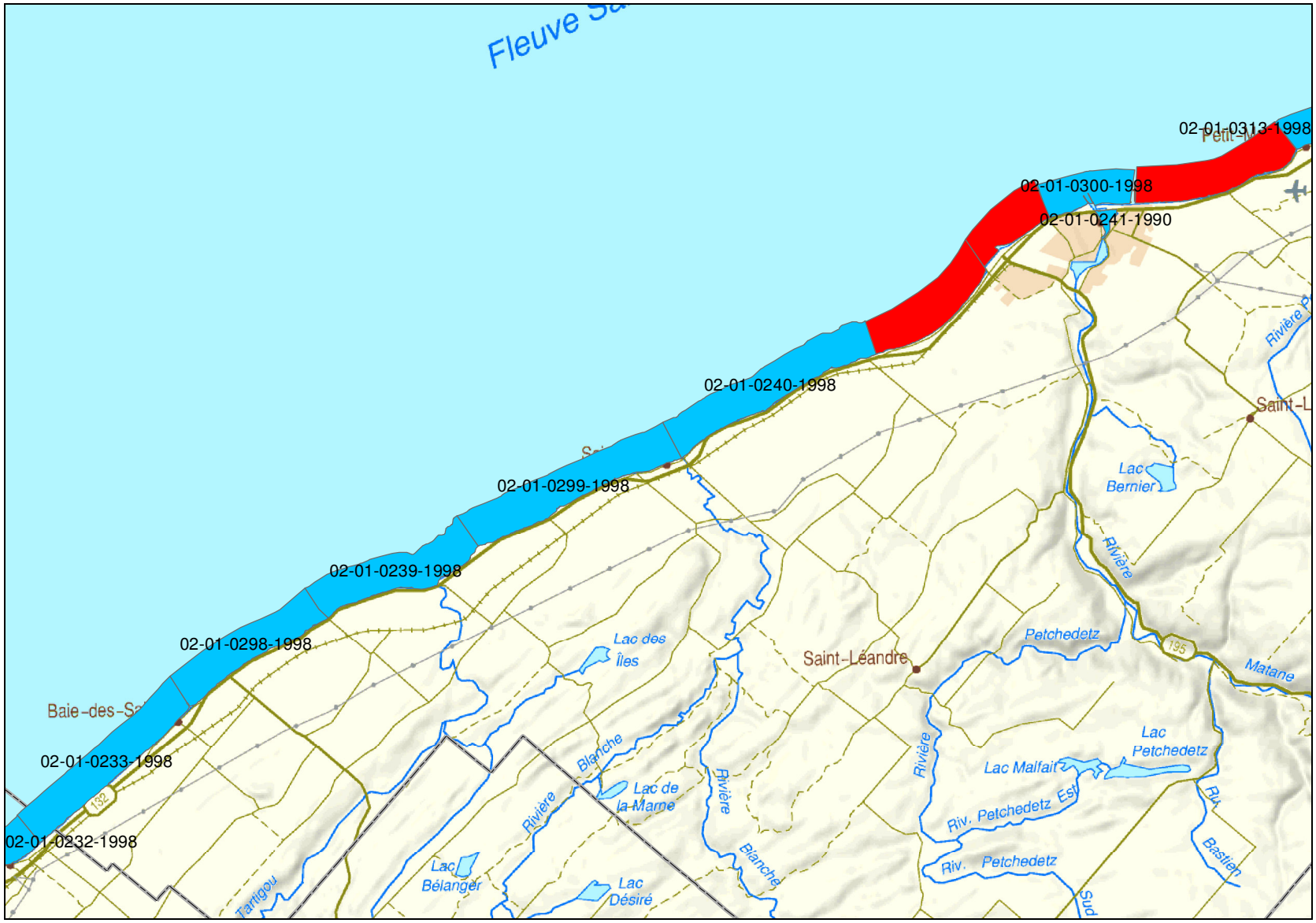

Figure 9. Localisation des aires de concentration d'oiseaux aquatiques, existantes (en bleu) et nouvelles (en rouge), dans la partie ouest de la MRC de Matane

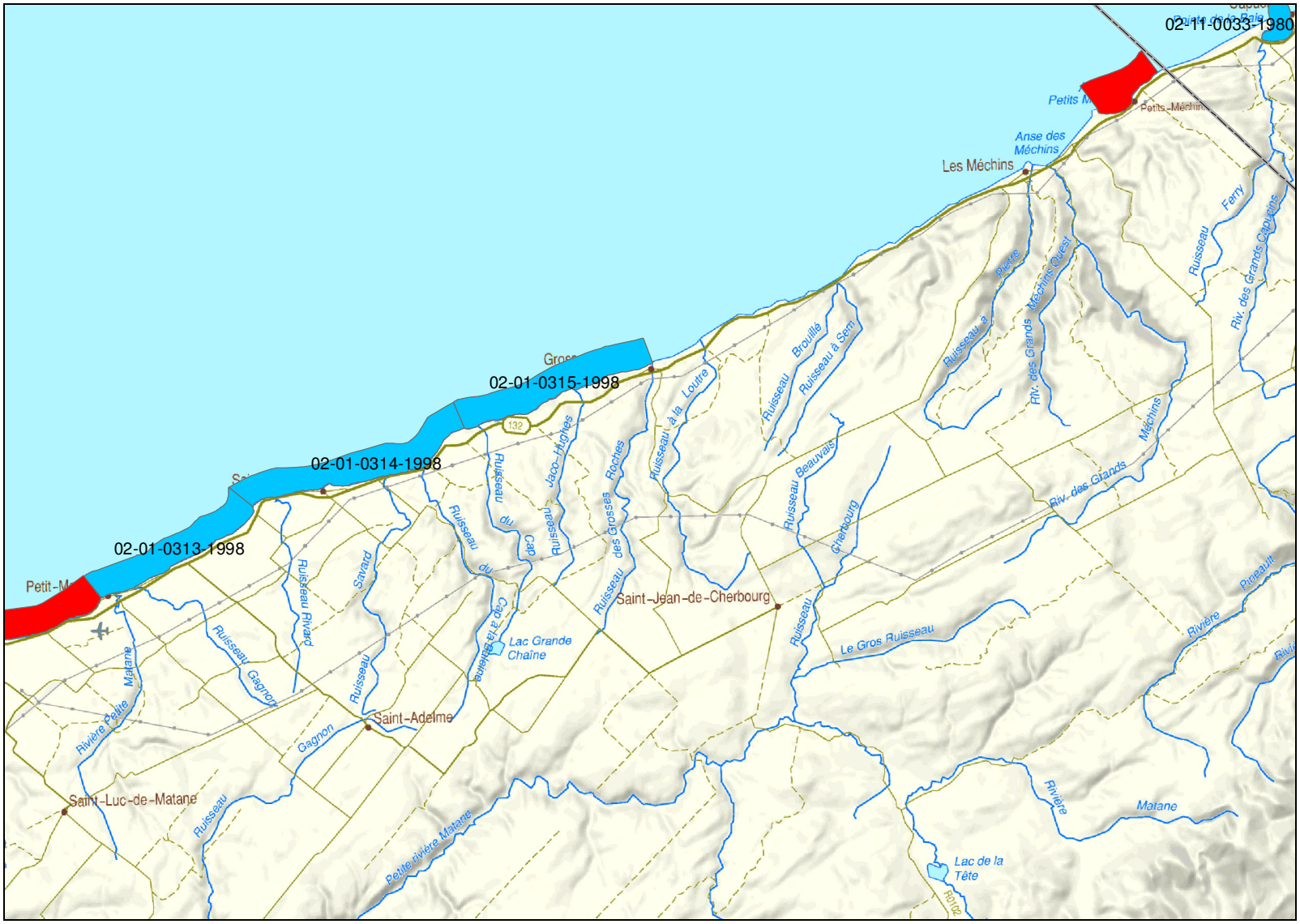

Figure 10. Localisation des aires de concentration d'oiseaux aquatiques, existantes (en bleu) et nouvelles (en rouge), dans la partie est de la MRC de Matane

ANNEXE 3

Résultats des dénombrements de cormorans à aigrettes, des petits pingouins et des guillemots à miroir

Nom de la parcelle	Parcelle		Cormoran à aigrettes		Petit pingouin		Guillemot à miroir	
	N° régional	N° origine	4 mai	11 mai	4 mai	11 mai	4 mai	11 mai
RIVIÈRE OUELLE	4	140104	0	6	0	0	0	0
POINTE AUX ORIGNAUX	7	140202	0	2	0	0	0	0
QUAI DE RIVIÈRE-OUELLE	8	140203	0	21	0	0	0	0
ANSE SAINT-DENIS	9	140204	6	0	0	0	0	0
SAINT-DENIS-SUR-MER	10	140205	0	3	0	0	0	0
BAIE DE KAMOURASKA	11	140206	4	79	0	0	0	0
KAMOURASKA	12	140207	0	10	0	0	0	0
CAP TACHÉ	13	140301	1	0	0	0	0	0
BERCEAU KAMOURASKA	14	140302	9	0	0	0	0	0
ILE DUMAIS	15	140303	10	4	0	0	0	0
POINTE SAINT-ANDRÉ	16	140304	0	3	0	0	0	0
RIVIÈRE DES CAPS	18	140402	14	10	0	0	0	0
NOTRE-DAME-DU-PORTAGE	19	140403	50	1	0	0	0	0
BAIE DE RIVIÈRE-DU-LOUP	21	140405	2	14	0	0	0	0
ANSE AU PERSIL	23	140502	0	0	0	1	0	0
POINTE DES FRÈRES	24	140503	0	1	0	0	0	0
CACOUNA VILLAGE	25	140504	0	2	0	0	0	0
BATTURE DE L'ILE RONDE	31	140602	0	19	0	0	0	0
BAIE DE L'ILE VERTE OUEST	33	140702	0	6	0	0	0	0
ILES DE KAMOURASKA SUD	202	140801	0	303	0	0	0	0
ILES DE KAMOURASKA CENTRE	200	140802	152	58	0	0	40	0
ILES DE KAMOURASKA NORD	201	140803	146	275	245	94	3	0
LONG PÉLERIN	203	140901	29	11	1710	708	0	0
PETIT PÉLERIN	207	140902	270	20	0	0	0	0
GROS PÉLERIN NORD	204	140903	66	5	545	498	10	0
PÉLERIN DU MILIEU	206	140904	9	27	90	10	0	0
GROS PÉLERIN SUD	205	140905	0	15	190	5	0	0
ILE AUX FRAISES	208	141001	102	50	0	35	0	0
ILE AUX LIÈVRES NORD-OUEST	210	141101	50	0	0	0	0	0
ILE AUX LIÉVRES NORD-EST	211	141102	0	2	0	0	0	0
ILE AUX LIÉVRES SUD-OUEST	216	141103	12	150	0	0	0	0
ILE AUX LIÈVRES CENTRE SUD	215	141104	1	0	0	150	0	0
ILE AUX LIÉVRES SUD-EST	214	141105	4	0	0	0	0	0
ILE DU POT À L'EAU DE VIE	238	141106	368	150	3148	700	0	0
ILE BLANCHE	212	141201	0	32	0	0	0	0
ILE VERTE SUD-OUEST	222	141301	0	12	0	0	0	0
ILE VERTE SUD-EST	220	141303	2	0	0	0	0	0
ILE VERTE NORD-OUEST	217	141304	20	0	0	0	0	0
ILE VERTE CENTRE NORD	218	141305	1	1	0	0	0	0
ILE VERTE NORD-EST	219	141306	15	0	0	0	0	0
POINTE DE TOBIN	36	150102	1	0	0	0	0	0
BAIE RIVIÈRE TROIS-PISTOLES	37	150103	0	5	0	0	0	0
ILETS D'AMOURS	40	150201	0	3	0	0	0	0
ANSE À PIERRE-JEAN	43	150301	0	1	0	0	0	0
SAINT-SIMON-SUR-MER	44	150302	0	3	0	0	0	0
SAINT-SIMON EST	45	150303	0	1	0	0	0	0
POINTE-À-CIVES	47	150305	1	0	0	0	0	0

Nom de la parcelle	Parcelle		Cormoran à aigrettes		Petit pingouin		Guillemot à miroir	
	N° régional	N° origine	4 mai	11 mai	4 mai	11 mai	4 mai	11 mai
MONTAGNE À MICHAUD	51	150309	1	0	0	0	0	0
ANSE-AU-SABLE	58	150315	0	1	0	0	0	0
ROCHER BLANC	59	150316	0	2	0	0	0	0
MARAIS DE SACRÉ-COEUR	60	150317	1	0	0	0	0	0
RIMOUSKI-EST	61	150318	0	3	0	0	0	0
POINTE POULIOT	62	150401	0	1	0	0	0	0
POINTE-AU-PÈRE	63	150402	0	3	0	0	0	0
CINÉ-PARC	64	150403	4	0	0	0	0	0
SAINTE-LUCE OUEST	66	150405	1	1	0	0	0	0
SAINTE-FLAVIE EST	67	150406	4	5	0	0	0	0
SAINTE-FLAVIE	68	150501	1	0	0	0	0	0
POINTE AUX CENELLES	69	150502	71	100	0	0	1	2
POINTE-LEGGAT	71	150504	0	1	0	0	0	0
ANSE DU PETIT-MITIS	72	150601	1	0	0	0	0	0
LES BOULES	73	150602	75	1	0	0	0	0
BAIE-DES-SABLES	74	150603	0	1	0	0	0	0
SAINT-ULRIC	77	150703	5	0	0	0	0	0
SAINT-ULRIC EST	78	150801	1	0	0	0	0	0
ESTUAIRE RIVIÈRE MATANE	181	150804	1	0	0	0	0	0
ILE SAINT-BARNABÉ NORD	235	150901	0	0	0	0	0	12
RÉCIF DU SUD-EST	234	151001	2	0	0	0	0	0
ILE DU BIC NORD-OUEST	231	151102	1	31	0	0	0	0
ILE BICQUETTE	229	151201	0	0	10	1	0	0
RÉCIF BICQUETTE	228	151301	100	20	0	0	0	0
RAZADE NORD-EST	227	151401	100	0	0	0	0	0
RAZADE SUD-OUEST	239	151402	0	132	0	0	1	0
ILE AUX BASQUES SUD	226	151501	0	2	0	0	1	0
ILE AUX BASQUES NORD	225	151502	0	10	0	0	0	0
ILE AUX POMMES SUD	224	151601	25	0	0	0	0	0
ILE AUX POMMES NORD	223	151602	0	200	20	6	0	0
AÉROPORT DE MATANE	82	180102	14	2	0	0	0	0
PETIT-MATANE	83	180103	7	0	0	0	0	0
SAINTE-FÉLICITÉ	84	180104	3	7	3	0	2	0
CAP-À-LA-BALEINE	85	180105	5	0	0	0	0	3
GROSSES-ROCHES	86	180201	0	0	7	0	0	0
RUISSEAU À SEM	87	180202	50	101	0	0	0	0
LES MÉCHINS OUEST	88	180203	0	2	0	0	0	0
LES MÉCHINS EST	89	180301	3	0	0	0	0	0
PETITS-MÉCHINS	90	180302	2	0	0	0	0	0
TOTAL			**1823**	**1931**	**5968**	**2208**	**58**	**17**

ANNEXE 4

Liste des noms français et scientifiques des espèces répertoriées lors des inventaires d'ACOA du Bas-Saint-Laurent, 2008-2009

Nom français	Nom scientifique
Arlequin plongeur	*Histrionicus histrionicus*
Bernache cravant	*Branta bernicla*
Bernache du Canada	*Branta canadensis*
Canard chipeau	*Anas strepera*
Canard colvert	*Anas platyrhynchos*
Canard noir	*Anas rubripes*
Canard pilet	*Anas acuta*
Canard siffleur	*Anas penelope*
Cormoran à aigrettes	*Phalacrocorax auritus*
Eider à duvet	*Somateria mollissima*
Fuligule à collier	*Aythya collaris*
Fuligule milouinan	*Aythya marila*
Garrot à oeil d'or	*Bucephala clangula*
Grand harle	*Mergus merganser*
Guillemot à miroir	*Cepphus grylle*
Harelde kakawi	*Clangula hyemalis*
Harle couronné	*Lophodytes cucullatus*
Harle huppé	*Mergus serrator*
Macreuse à front blanc	*Melanitta perspicillata*
Macreuse brune	*Melanitta fusca*
Macreuse noire	*Melanitta nigra*
Mouette tridactyle	*Rissa tridactyla*
Oie des neiges	*Chen caerulescens*
Petit fuligule	*Aythya affinis*
Petit garrot	*Bucephala albeola*
Petit pingouin	*Alca torda*
Sarcelle à ailes bleues	*Anas discors*
Sarcelle d’hiver	*Anas crecca*