

SÉPAQ

PARC NATIONAL DE LA JACQUES-CARTIER

Territoire protégé. Expérience grandeur nature.

Venez découvrir le parc national qui fait vibrer la fibre « nature » de la population de la grande région de Québec et des visiteurs de la capitale nationale. Profitez des produits et services de ce territoire en toutes saisons tout en assurant sa protection pour le bénéfice des générations futures.

LES COUPS DE CŒUR DE L'ÉQUIPE

**A**

Balade en eau calme

Sillonnez les eaux calmes de la rivière Jacques-Cartier en surf à pagaie, canot, kayak ou canot gonflable.

Rendez-vous au km 3.

Détails en page 7.

**B**

Mini-raft

En famille, le mini-raft est l'embarcation de prédilection pour explorer la rivière dans sa partie la plus active. Plaisir au menu!

Réservation obligatoire 1 800 665-6527.

Détails en page 7.

**C**


Rallyes hivernaux

Apprenez-en plus sur la faune et la flore du parc en hiver, tout en vous amusant et en profitant du grand air. Plusieurs rallyes autonomes vous sont offerts.

**D**

Escapade panoramique

En canot ou en kayak tandem, voguez sur une succession d'eaux calmes et de quelques rapides en compagnie d'un guide. Vous pourrez ainsi être initié, tant aux manœuvres de canotage qu'à la lecture des rapides. Vous en apprendrez aussi davantage sur les particularités du parc et sa rivière. **Réservation obligatoire: 1 800 665-6527.**

**E**

Sentiers hivernaux

L'hiver venu, plus de 94 km de sentiers s'offrent à vous. Venez vous imprégner de paysages grandioses!

Détails ici : sepaq.com/jacquescartier







Sous les roches géantes

Laissez-vous guider par un garde-parc naturaliste à travers des passages insolites formés par d'immenses blocs rocheux recouverts de tapis de mousses aux milles nuances.

Réservation obligatoire : 418 848-3169 #6.

DES SENTIERS À PARCOURIR

 Randonnée pédestre
  Vélo de montagne
  Auto-interprétation
  Expérience famille
  Chiens autorisés - sepaq.com/animaux

		LONGUEUR ET DURÉE*	NIVEAU	LIEU DE DÉPART
	 La Mésange – Côté d'immenses érables et bouleaux dans ce court sentier aux sous-bois infinis.	2,6 km boucle	45 min	● Km 0
	 La Rivière-Cachée – Après avoir traversé la passerelle de la tumultueuse rivière Cachée, vous découvrirez un charmant point de vue sur celle-ci.	3,4 km aller-retour	1 h 15	● Km 0
	 La Tourbière – Courte randonnée chargée de diversité. Visitez une tourbière, une sapinière, une forêt de bouleaux jaunes...	2,9 km boucle	1 h	● Km 3
	  L'Éperon – Découvrez la montagne de l'Épaule, côtoyez les méandres de sa rivière et offrez-vous une enfilade de points de vue exceptionnels sur les vallées. Dénivelé de 210 m.	5,4 km boucle	2 h 15	■ Km 3
	La Rivière-à-l'Épaule – Accédez au secteur à l'Épaule par ce sentier qui offre tout un défi aux amateurs de vélo de montagne.	40 km aller-retour	5 h 30	◆ Km 3 ou secteur à l'Épaule
	   L'Aperçu – Profitez du magnifique environnement du ruisseau Belleau. Une promenade enrichissante remplie de découvertes.	2,2 km boucle	45 min	● Km 10
	 Les Cascades – Offrez-vous une fraîche ambiance sonore et visuelle en empruntant ce sentier longeant un ruisseau en cascades.	4 km boucle	1 h 30	● Km 10
	 Le Draveur Sud – Parcourez ce sentier forestier et faites une pause rafraîchissante sur le bord de la rivière Jacques-Cartier.	14,8 km aller-retour	5 h	■ Km 10 ou km 18
	 Les Coulées – Sillonnez la vallée du ruisseau Belleau et découvrez les splendeurs du relief du massif des Laurentides. Dénivelé de 210 m.	10,4 km boucle	3 h 30	■ Km 10
	L'Escarpement – Empruntez le sentier Les Coulées sur 2,6 km puis une montée soutenue dans un sous-bois luxuriant vous menant à un superbe point de vue sur la vallée. Dénivelé de 350 m.	11,2 km boucle	4 h	◆ Km 10
	   La Rivière-Sautauriski – Laissez-vous charmer par la rivière Sautauriski, tantôt calme, tantôt fougueuse, tantôt pierreuse, tantôt sablonneuse. Un habitat idéal pour le saumon de l'Atlantique.	Pédestre : 4,8 km aller-retour	1 h 30	● Km 12,5 Km 10
		Vélo : 10 km aller-retour	1 h	
	 Le Confluent – Explorez un delta qui grouille de vie et découvrez un riche amalgame d'habitats terrestres, humides et aquatiques.	1,7 km boucle	35 min	● Km 12,5
	Les Loups – À couper le souffle ! Voyez les plus saisissantes fractures du massif des Laurentides : les spectaculaires vallées de la Jacques-Cartier et de la Sautauriski. Dénivelé de 447 mètres.	1 ^{er} belvédère 5 km aller-retour	2 h	◆ Km 16
		2 ^e belvédère 11 km aller-retour	3 h 30	
	La Matteucie – Reliez le sentier Le Perdreau au sentier Les Loups par ce sous-bois luxuriant dominé par les fougères.	4,8 km aller-retour	1 h 30	■ Km 16 ou km 18
	Le Perdreau – Débutant par une montée abrupte, ce sentier vous permet de découvrir le mystérieux lac Buvard et de côtoyer de belles érablières.	5,4 km boucle	1 h 45	■ Km 18
	Le Draveur Nord – Profitez pleinement de toute la beauté de la rivière Jacques-Cartier et de points de vue saisissants sur les parois rocheuses de la vallée.	24,8 km aller-retour	8 h 30	■ Km 18 ou km 30
	Le Scotora – Gravissez le Scotora pour rejoindre le haut-plateau ouest du parc. Longez un long ruisseau envahi par des colonies de castors et accédez au sommet du mont Andante et à une vue spectaculaire sur les gorges de la vallée. Dénivelé de 405 m.	16 km aller-retour	5 h 15	◆ Km 30
	La Croisée – Quiétude et paysages splendides offerts par la rivière Jacques-Cartier et les hautes parois escarpées de la vallée.	15,8 km aller-retour	4 h 30	■ Km 33

*Les durées et les niveaux de difficulté mentionnés le sont à titre indicatif et se réfèrent à la saison estivale.

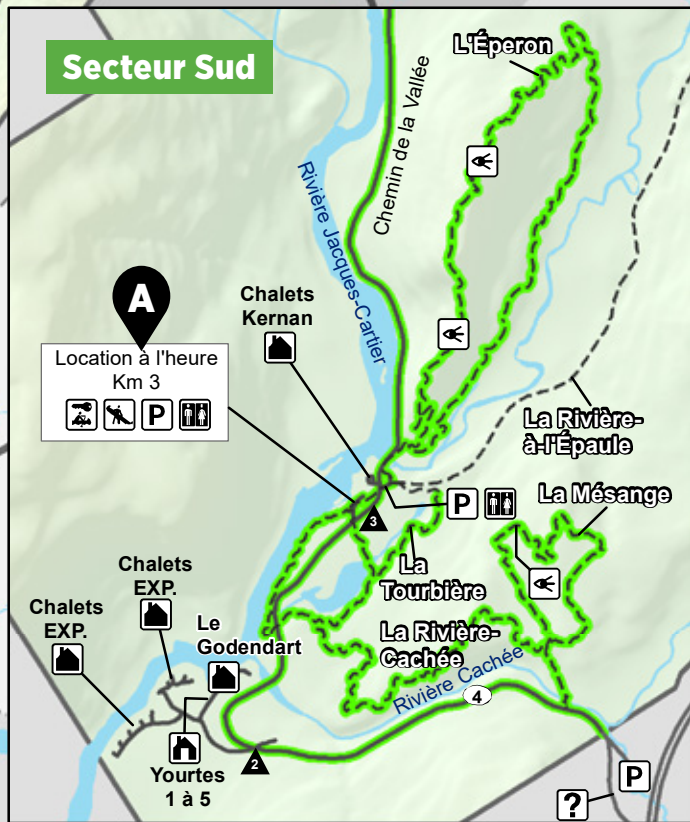
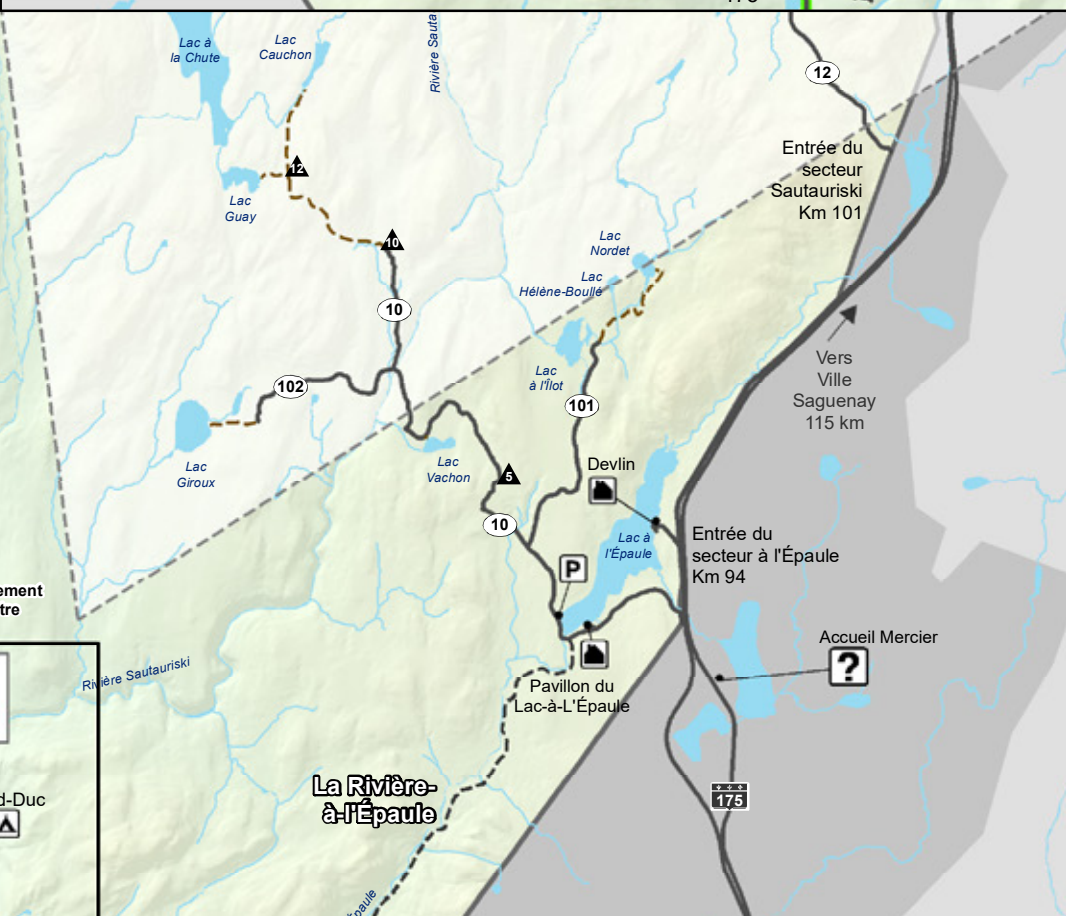
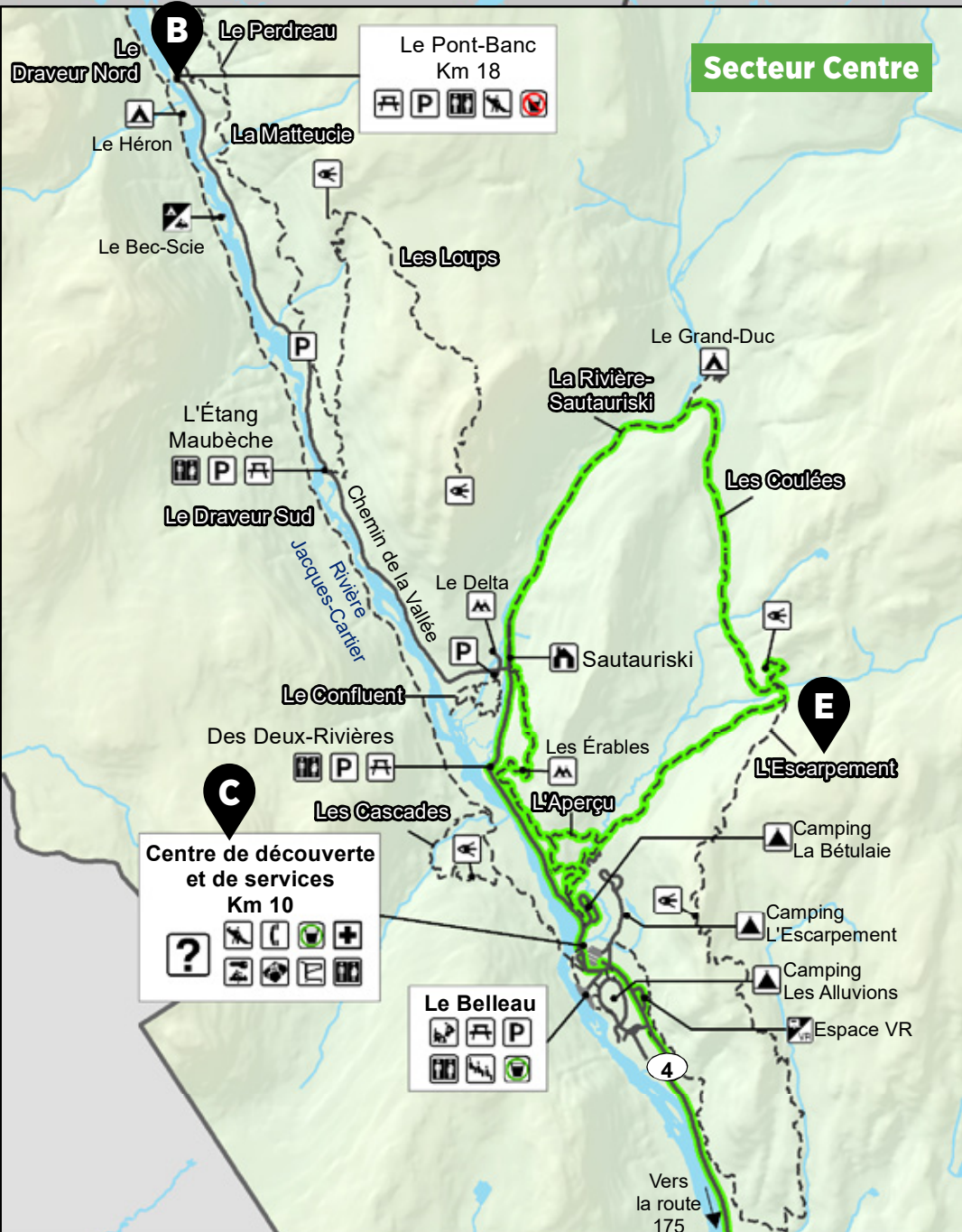
● facile ■ intermédiaire ◆ difficile



Téléchargez la carte Avenza Maps

L'information fournie sur cette carte peut changer sans préavis. En cas de disparité, l'information sur le terrain doit prévaloir en tout temps. Cette carte intègre de l'information géographique de source gouvernementale. Pour des besoins de représentation, certaines données ont subi des transformations et des adaptations qui ont pu modifier la donnée originale. Données originales utilisées Banque de données Sépaq Années 2022 Cartes topographiques à l'échelle de 1/20 000 1996 Source des données utilisées Ministère de l'Énergie et des Ressources naturelles © Gouvernement du Québec

- | | | | |
|--|-----------------------|--|--------------------------------------|
| | Accueil / Information | | Mise à l'eau canot |
| | Aire de jeux | | Pique-nique |
| | Amphithéâtre | | Point de vue |
| | Boutique | | Premiers soins |
| | Camping aménagé | | Stationnement |
| | Camping de groupe | | Téléphone |
| | Camping rustique | | Toilette |
| | Canot-camping | | Réseau routier |
| | Chalet | | Sentier |
| | Dépanneur | | Sentier d'accès pêche |
| | Eau potable | | Secteur où les chiens sont autorisés |
| | Eau non potable | | Kilomètre repère |
| | Espace VR | | Limite du parc national |
| | Hébergement rustique | | Réserve faunique des Laurentides |
| | Location nautique | | |



RENDEZ-VOUS AVEC LA DÉCOUVERTE



Petites bestioles, grande diversité

Filet en main, un garde-parc naturaliste est allé explorer un étang grouillant de vie pour en prélever quelques échantillons. Venez l'aider à inventorier les bestioles surprenantes qu'il a récoltées!

Il sera aussi possible de chercher des insectes dans la rivière de façon autonome. Apportez vos souliers d'eau, une cuillère et un petit contenant. Le naturaliste pourra vous aider à identifier vos trouvailles.

Activité gratuite!

Le retour de Jack Carter

Nouvelle de dernière heure: un campeur serait en difficulté sur le territoire du parc! Apprenez à vous orienter à l'aide d'un GPS et partez à la recherche d'indices qui permettront à l'agent Jack Carter de résoudre son enquête. Un travail d'équipe qui favorise l'entraide et la coopération.

Activité gratuite!

Réservation obligatoire par téléphone au: **1 800 665-6527**

Les enfants **de 10 ans et moins** doivent être accompagnés d'un adulte.

Mystères de la nuit

Si la nuit vous intrigue, vivez une randonnée nocturne et découvrez les merveilleuses adaptations des êtres vivants à la noirceur. Qui rôde la nuit? Qui dort? Qui chasse, où et comment? À la lueur d'une lanterne, apprivoisez le calme d'une forêt endormie.

Coût: 12 \$ - Gratuit pour les enfants

Réservation obligatoire par téléphone au: **1 800 665-6527**

Âge: 8 ans et plus



Soirée de contes

Oyez, oyez petits et grands! Prenez place autour du feu et laissez-vous surprendre par des récits inattendus qui viendront chatouiller votre imaginaire. N'oubliez pas votre tasse; un bon chocolat chaud sera servi à tous les participants. Chaises de parterre recommandées.

Activité gratuite!

ACTIVITÉS DE DÉCOUVERTE

Consultez la programmation pour enrichir votre visite.

Vous y trouverez des activités divertissantes pour explorer le parc sous tous ses angles.



PARCOURS EN RIVIÈRE



Parcours nautiques | Réservation obligatoire (minimum 24 h à l'avance) 1 800 665-6527

PARCOURS AUTONOMES

IMPORTANT! DÉPART DES NAVETTES: vous devez vous présenter au centre de location nautique **45 MINUTES AVANT LE DÉPART**

PARCOURS	ITINÉRAIRE	DÉPART DES NAVETTES	LONGUEUR ET DURÉE	TYPE DE PARCOURS	DESCRIPTION	EMBARCATION	TARIFS* Embarcation et navette
Jetée	De la Jetée au centre de location	De la mi-juin à la mi-octobre* 8h45	19 km 4 h à 5 h	Parcours sportif	Parcours mixte de 19 km : section panoramique de 7,5 km suivie d'une série de 10 rapides de classes I à III (12 ans et +)	Canot Canot pneumatique Kayak solo Kayak duo	95 \$ 82,50 \$ 69 \$ 101,75 \$
Pont-Banc	Du Pont-Banc au centre de location	De la mi-juin à la mi-octobre* 11h15 et 13h30	8 km 1h30 à 2h	Parcours sportif	Parcours d'eau vive de 8 km avec 4 rapides de classe I à III 12 ans et + (canot et kayak) 5 ans et + (miniraft)	Canot Canot pneumatique Kayak solo Kayak duo Miniraft 5 places Miniraft 7 places	60,75 \$ 52,25 \$ 45,75 \$ 65,75 \$ 107 \$ 154 \$
Maubèche Chambre à air	De l'étang Maubèche au centre de location	De la mi-juin à septembre* 10 h 15, 12 h 30 et 14 h 15	5 km 1h à 1h15	Parcours panoramique	Parcours pour chambres à air seulement Parcours calme parsemé de courants faibles pour se laisser porter par la rivière (5 ans et +)	Chambre à air	20 \$

*Horaire variable à confirmer au centre de découverte et de services. Les taxes et l'autorisation d'accès au parc sont en sus.

Balade en eau calme | Aucune réservation

LOCATION À L'HEURE (KM 3)

Canot	18,25 \$
Canot pneumatique	14 \$
Surf debout à pagaie	18 \$
Kayak solo	16,75 \$
Kayak double	20,75 \$



**PARCOURS NAUTIQUE GUIDÉ DISPONIBLE.
INFORMEZ-VOUS!**



EN NATURE, MA SÉCURITÉ, C'EST MA RESPONSABILITÉ

Les activités en plein air peuvent comporter certains risques.

Vous devez vous assurer de posséder les compétences et les habiletés requises pour la pratique de l'activité choisie. Il est important de connaître les risques inhérents à cette activité, de respecter vos capacités et de disposer des équipements appropriés. Vous préparer adéquatement constitue le premier pas vers la pratique agréable et sécuritaire de vos activités.

Pour plus d'information, consulter notre site Web à sepaq.com/securite



Les chiens ne sont pas autorisés dans les embarcations nautiques.

Expérience famille Youpi, c'est gratuit!

Pour les jeunes de 17 ans et moins, l'accès, l'hébergement et le prêt d'équipement sont gratuits.

L'offre varie d'un établissement à l'autre.



CONSERVER POUR DEMAIN

Pourquoi ne faut-il pas nourrir les animaux sauvages ?

Veuillez adopter des comportements responsables,
afin de minimiser votre empreinte sur le milieu.

- Les animaux trouvent dans la nature une nourriture adaptée à leurs besoins.
- La nourriture offerte peut ne pas convenir à leur système digestif et entraîner chez eux des malaises, des problèmes de santé et même provoquer la mort.
- Nourrir les animaux crée chez eux une dépendance qui peut les rendre vulnérables aux prédateurs.
- L'attrait de la nourriture augmente leur témérité face aux humains et crée des conflits, voire du danger.
- Chaque fois que nous perturbons leurs activités naturelles, nous modifions le comportement de ces animaux, et ce, parfois au risque de leur vie.

En vertu du *Règlement sur les parcs*, il est interdit de nourrir les animaux sauvages dans les parcs nationaux ou de laisser de la nourriture à leur attention. Cela pourrait vous valoir une amende.



NOS PARCS NATIONAUX

Des territoires protégés offrant
une connexion à la nature, pour
nous et les générations futures.

5 bons comportements à adopter

- Ne nourrissez pas les animaux
- Gardez vos distances quand vous les observez
- Demeurez dans les sentiers
- Ne ramassez pas d'éléments naturels (plantes, bois mort...)
- Ayez en votre possession votre droit d'accès

Le saviez-vous ?

Vos droits d'accès sont réinvestis à **100 % dans les parcs nationaux**. En les acquittant, vous contribuez à protéger cette nature grandiose ainsi que la faune et la flore qu'on y retrouve. **Merci!**

Découvrez l'envers du décor

Des étoiles plein les yeux,
des oiseaux plein les oreilles... Plongez
dans l'univers fascinant des initiatives
visant à protéger nos trésors naturels.

sepaq.com/lenversduddecor



PCF



Photos: Patrick Matte, Parc national de la Jacques-Cartier, Mathieu Dupuis, Steve Deschênes, Dominic Boudreault, René-Martin Trudel, Stéphane Audet, Alexandra Mercier, Caroline Langevin, Pat Larouche, VSCO, Mikael Rondeau, Carole-Anne Richard, Alan Stirt.



Parc national
de la Jacques-Cartier

sepaq.com/jacquescartier