DÉSIGNATION	DRAINS REQUIS						
	POTERIE				POLYÉTHYLÈNE		
	8"	6"	4"	10"	8"	6"	4"
A			2484				2480
B			935				935
C			1780				1780
D			934				934
E			1655				1655
F		850	4484			1145	3824
G			2314				2314
H			3319				3319
J		145	7279		445	60	7215
K			1924				1924
M			2800				2800
N			1550				1550
P			748				748
Q			919				919
R			940				940
S			1575				1575
T			988				988
U			1585				1585
V			1765				1765
W			1765				1765
X			2185				2185
Y			2410				2410
Z			1980				1980
AA			2070				2070
BB			1380				1380
CC			1395				1395
DD			985				985
EE		300	1980			500	1480
FF			3230				3230
GG			2010				2010
HH			1815				1815
JJ			1280			375	1125
KK			2330			200	2130
MM			3245				3245
NN		495	3870			300	3570
PP			2010				2010
QQ			910				910
RR			720				720
SS			2485				2485
TT			2110				2110
TOTAL		2935	75,760		445	2160	73,960
GRAND TOTAL	76,695 PI.L.N.						

1978
T. 14935

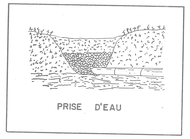

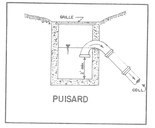

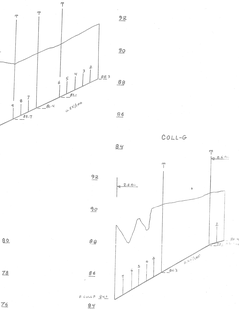

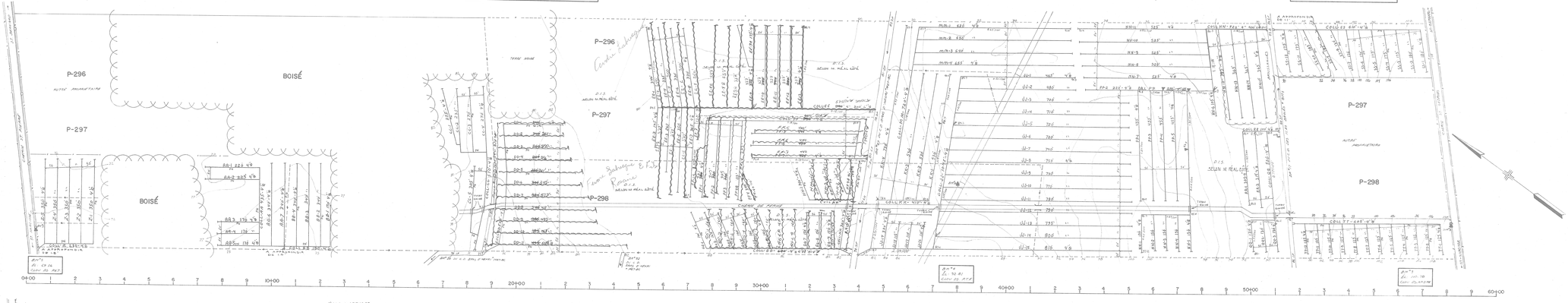

1982
T. 14920

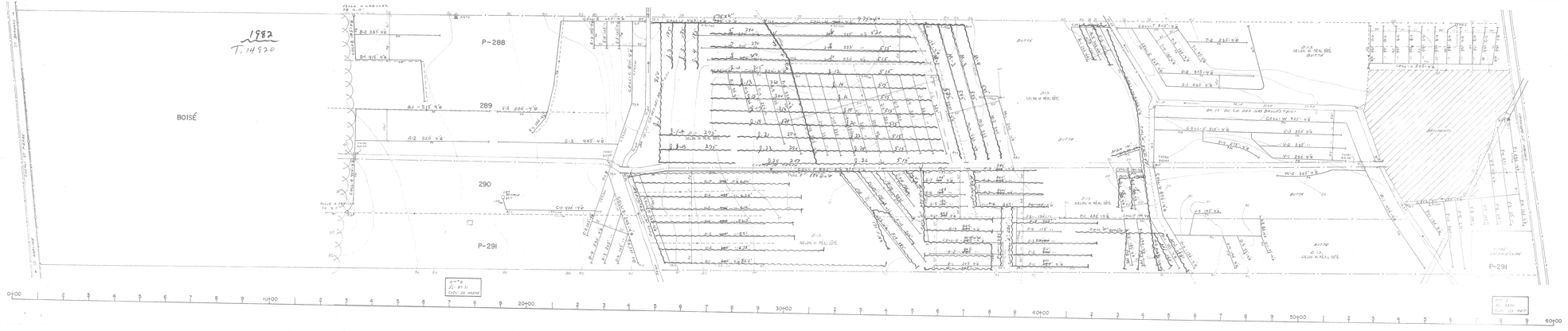

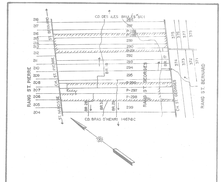

SUPERFICIE TOTALE ÉTUDIÉE: 2210 ACRES

PLAN DE LOCALISATION

ÉCHELLE: 1:20,000

RÉF: 21 L/6 NE

LÉGENDE

- Rivière-cours d'eau existant,projeté
- Fossé existant,projeté
- Lac,marécage,étang,grève
- Drainage souterrain existant
- Conduit souterrain existant
- Drains existants,projetés
- Changement de pente
- Changement de diamètre
- Bouche de déchargé
- Diamètre des drains 4,6,8,10"
- Clôture
- Ligne téléphonique aérienne,souterraine
- Ligne d'énergie électrique aérienne,souterraine
- Ligne d'énergie électrique aérienne,souterraine
- Rapide,barrage,chute
- Station de pompage
- Regard,puisard
- Tirs de sondage
- Superficie étudiée, drainage interne suffisant
- Courbe de niveau
- Zone boisée, buisson,arbre isolé
- Coupe
- Tas de roches en surface, enterrées
- Limites de zones

ÉCHELLE DU PLAN
0 1000 2000

Groleau, deGuise & Associés
Ingénieurs - conseils Montréal

PROJET PRÉPARÉ POUR LE COMPTE DU MINISTÈRE DE L'AGRICULTURE DU QUÉBEC

LE 19/8/75

Direction du Génie — Ministère de L'AGRICULTURE du QUÉBEC

DRAINAGE SOUTERRAIN

FERME: RÉAL CÔTÉ
LOT: P-288, 289, 290, P-291, ~~P-296, P-297~~
RANG: ST. GEORGES
MUNICIPALITÉ: PAR. ST. BERNARD
COMTÉ MUNICIPAL: DORCHESTER
CIRCONSCRIPTION ÉLECTORALE: BEAUCE-NORD

PLAN No S-10919 FEUILLE 1 de 1

APPROUVÉ POUR LE MINISTÈRE PAR ... LE 12 DÉCEMBRE 1977